Tracciato: ***TR-A_NV14B***
Sezione 43
Progressiva: 0+840.00
Scala: 1:200
Quota di Riferimento: 10.00

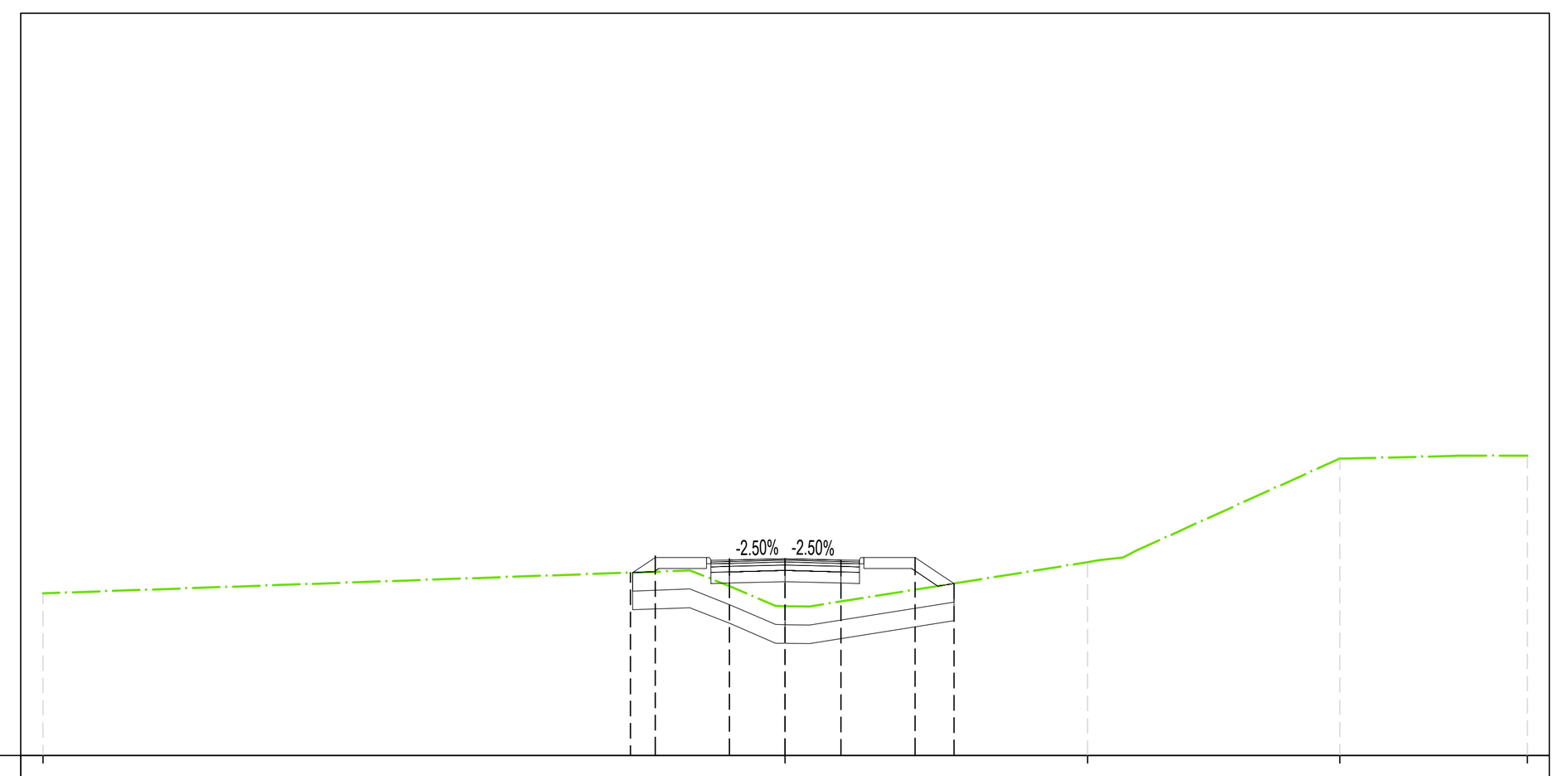

QUOTE TERRENO	14.37 · 14.02 · 15.21 · 18.00 · 18.08
PROGRESSIVE TERRENO	-20.00 · 0.00 · 8.15 · 14.95 · 20.00
QUOTE PROGETTO	14.93 · 15.38 · 15.30 · 15.30 · 15.27 · 15.33 · 14.63
DISTANZE PARZIALI PROGETTO	1.38 · 1.50 · 1.50 · 1.38 · 1.05
PROGRESSIVE PROGETTO	-4.17 · -3.50 · -1.50 · 0.00 · 1.50 · 3.50 · 4.55
DIFFERENZA QUOTE	0.000 · 0.425 · 0.736 · 1.281 · 1.118 · 0.868 · 0.000

MOVIMENTI TERRA Prog. 8+40.00			
Area di sterro			*0.01 m²*
Area di riporto			*3.17 m²*
Volume sterro			*0.10 m³*
Volume riporto			*60.82 m³*
Volume sterro cumulato			*1512.95 m³*
Volume riporto cumulato			*8699.55 m³*
Volume netto			*-7186.60 m³*
Materiale	*Area*	*Volume*	*Vol. Cum.*
Scotico	*4.329 m²*	*84.65 m³*	*3671.31 m³*
Anticapillare	*4.329 m²*	*84.65 m³*	*3671.31 m³*
Bonifica	*3.945 m²*	*77.05 m³*	*3685.57 m³*
TERRENO VEGETALE			
Materiale	*Area*	*Volume*	*Vol. Cum.*
Vegetale	*1.250 m²*	*24.06 m³*	*1245.82 m³*
SOVRASTRUTTURA			
Materiale	*Area*	*Volume*	*Vol. Cum.*
Usura	*0.160 m²*	*3.20 m³*	*139.87 m³*
Binder	*0.200 m²*	*4.00 m³*	*174.84 m³*
Base	*0.320 m²*	*6.40 m³*	*279.75 m³*
Fondazione	*0.600 m²*	*12.00 m³*	*524.53 m³*
Supercompattato	*1.200 m²*	*24.00 m³*	*1049.05 m³*
MANUFATTI			
Materiale	*Area*	*Volume*	*Vol. Cum.*
Cunetta	*0.000 m²*	*0.00 m³*	*66.28 m³*
Magrone Cunetta	*0.000 m²*	*0.00 m³*	*27.99 m³*
Cordolo	*0.038 m²*	*0.77 m³*	*27.19 m³*
Quantità Fossi di Guardia			
Materiale	*Area*	*Volume*	*Vol. Cum.*
Rivestimento DX	*0.00*	*0.00*	*37.88*
Scavo Fossi DX	*0.00*	*0.00*	*604.97*
Rivestimento SX	*0.00*	*0.00*	*37.88*
Scavo Fossi SX	*0.00*	*0.00*	*167.14*

Tracciato: ***TR-A_NV14B***
Sezione 44
Progressiva: 0+860.00
Scala: 1:200
Quota di Riferimento: 10.00

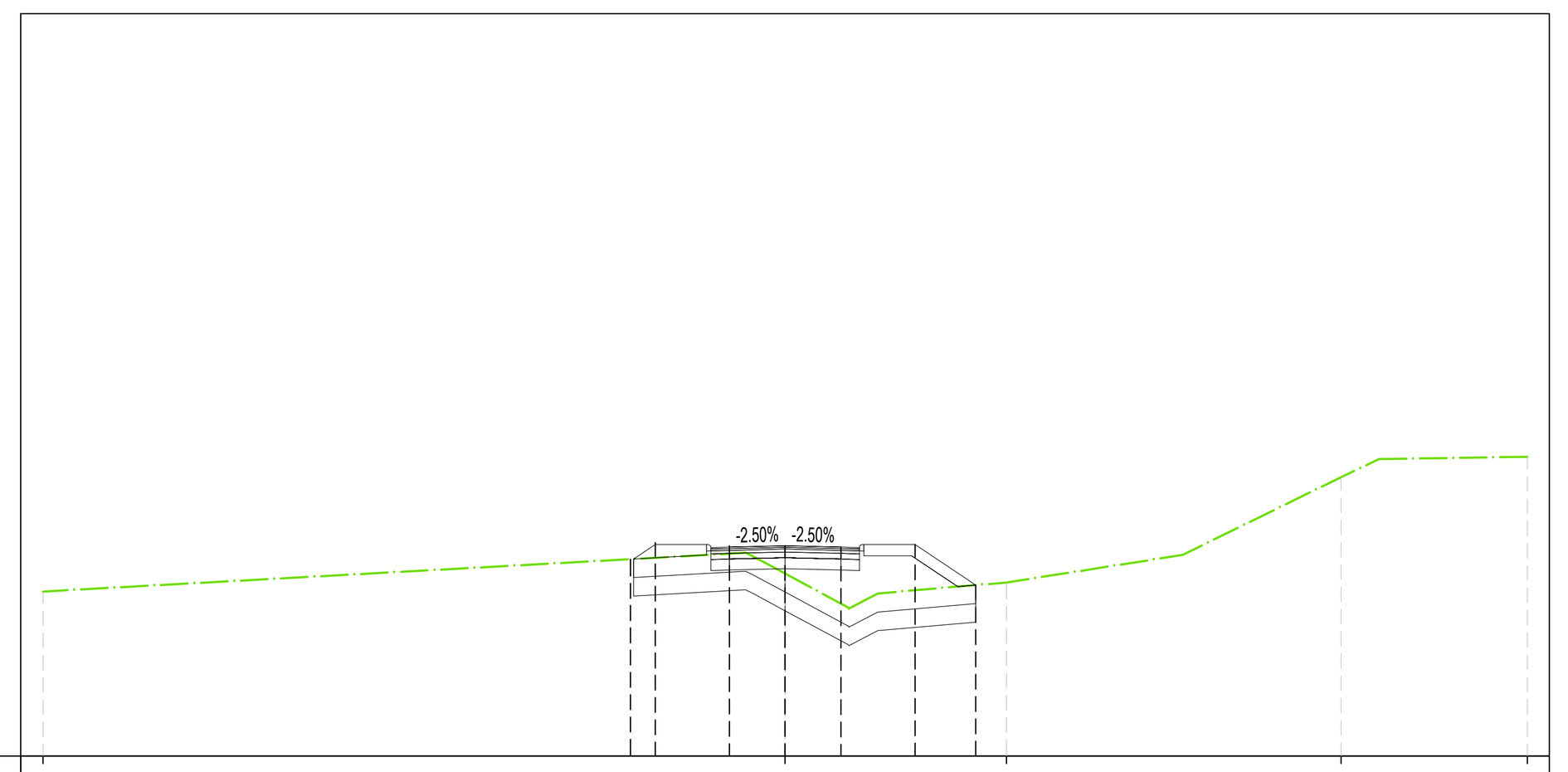

QUOTE TERRENO	14.43 · 14.92 · 14.68 · 17.51 · 18.06
PROGRESSIVE TERRENO	-20.00 · 0.00 · 5.97 · 14.98 · 20.00
QUOTE PROGETTO	15.30 · 15.75 · 15.67 · 15.67 · 15.63 · 15.70 · 14.61
DISTANZE PARZIALI PROGETTO	1.38 · 1.50 · 1.50 · 1.38 · 1.64
PROGRESSIVE PROGETTO	-4.17 · -3.50 · -1.50 · 0.00 · 1.50 · 3.50 · 5.14
DIFFERENZA QUOTE	0.000 · 0.408 · 0.217 · 0.750 · 1.517 · 1.231 · 0.000

MOVIMENTI TERRA Prog. 8+60.00			
Area di sterro			*0.58 m²*
Area di riporto			*3.38 m²*
Volume sterro			*5.85 m³*
Volume riporto			*65.47 m³*
Volume sterro cumulato			*1518.80 m³*
Volume riporto cumulato			*8765.02 m³*
Volume netto			*-7246.22 m³*
Materiale	*Area*	*Volume*	*Vol. Cum.*
Scotico	*4.608 m²*	*89.37 m³*	*3760.68 m³*
Anticapillare	*4.608 m²*	*89.37 m³*	*3760.68 m³*
Bonifica	*3.855 m²*	*78.00 m³*	*3763.57 m³*
TERRENO VEGETALE			
Materiale	*Area*	*Volume*	*Vol. Cum.*
Vegetale	*1.460 m²*	*27.10 m³*	*1272.92 m³*
SOVRASTRUTTURA			
Materiale	*Area*	*Volume*	*Vol. Cum.*
Usura	*0.160 m²*	*3.20 m³*	*143.07 m³*
Binder	*0.200 m²*	*4.00 m³*	*178.84 m³*
Base	*0.320 m²*	*6.40 m³*	*286.15 m³*
Fondazione	*0.600 m²*	*12.00 m³*	*536.53 m³*
Supercompattato	*1.200 m²*	*24.00 m³*	*1073.05 m³*
MANUFATTI			
Materiale	*Area*	*Volume*	*Vol. Cum.*
Cunetta	*0.000 m²*	*0.00 m³*	*66.28 m³*
Magrone Cunetta	*0.000 m²*	*0.00 m³*	*27.99 m³*
Cordolo	*0.038 m²*	*0.77 m³*	*27.96 m³*
Quantità Fossi di Guardia			
Materiale	*Area*	*Volume*	*Vol. Cum.*
Rivestimento DX	*0.00*	*0.00*	*37.88*
Scavo Fossi DX	*0.00*	*0.00*	*604.97*
Rivestimento SX	*0.00*	*0.00*	*37.88*
Scavo Fossi SX	*0.00*	*0.00*	*167.14*

Tracciato: ***TR-A_NV14B***
Sezione 45
Progressiva: 0+880.00
Scala: 1:200
Quota di Riferimento: 10.00

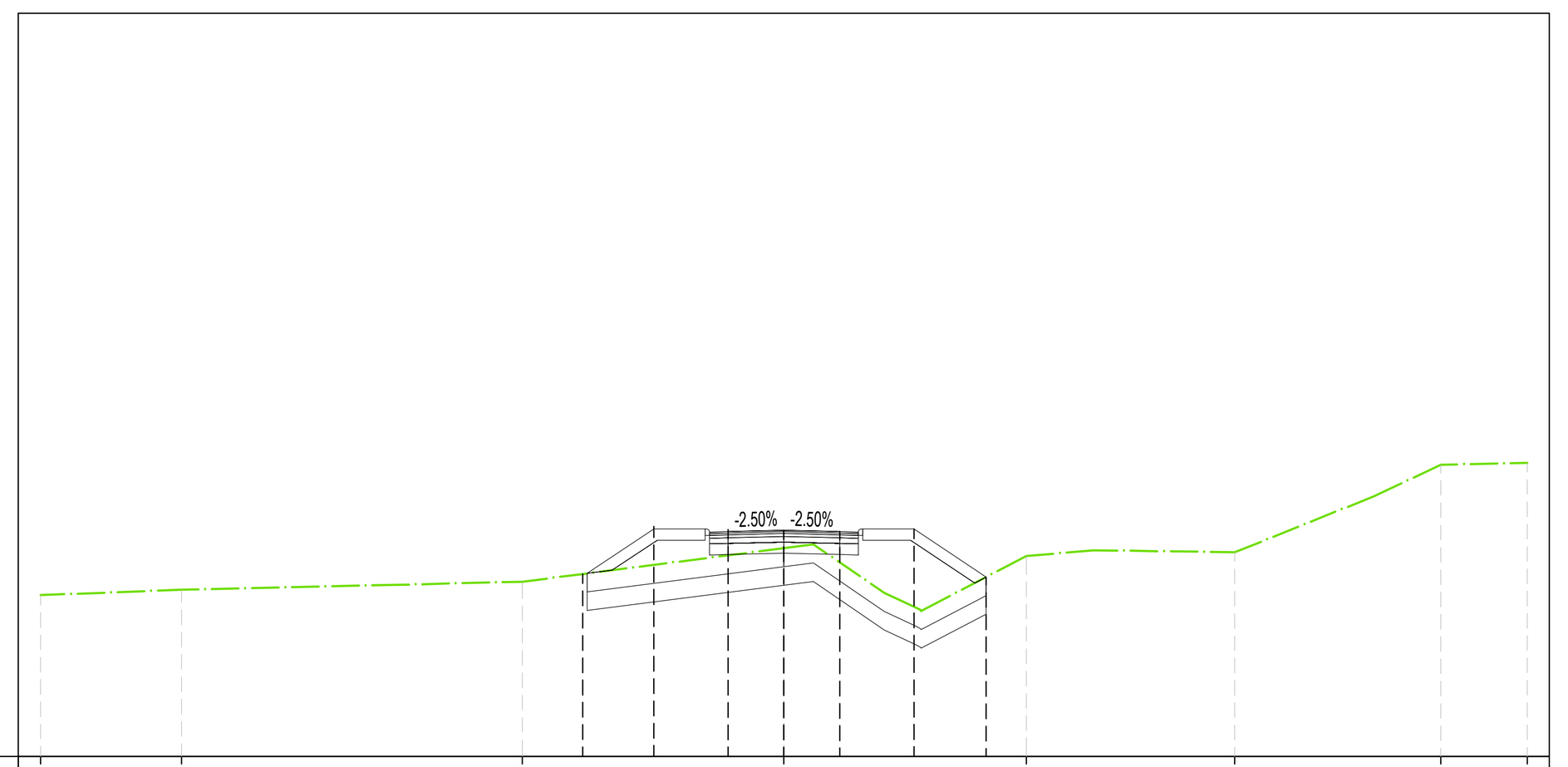

QUOTE TERRENO	14.34 · 14.48 · 14.70 · 15.60 · 15.39 · 15.49 · 17.85 · 17.90
PROGRESSIVE TERRENO	-20.00 · -16.21 · -7.04 · 0.00 · 6.52 · 12.13 · 17.68 · 20.00
QUOTE PROGETTO	14.91 · 16.19 · 16.10 · 16.09 · 16.05 · 16.12 · 14.83
DISTANZE PARZIALI PROGETTO	1.92 · 1.38 · 1.50 · 1.50 · 1.38 · 1.94
PROGRESSIVE PROGETTO	-5.42 · -3.50 · -1.50 · 0.00 · 1.50 · 3.50 · 5.44
DIFFERENZA QUOTE	0.000 · 1.031 · 0.690 · 0.486 · 0.829 · 2.088 · 0.000

MOVIMENTI TERRA Prog. 8+80.00			
Area di sterro			*0.27 m²*
Area di riporto			*5.28 m²*
Volume sterro			*8.46 m³*
Volume riporto			*86.62 m³*
Volume sterro cumulato			*1527.26 m³*
Volume riporto cumulato			*8851.64 m³*
Volume netto			*-7324.39 m³*
Materiale	*Area*	*Volume*	*Vol. Cum.*
Scotico	*8.012 m²*	*126.20 m³*	*3886.88 m³*
Anticapillare	*8.012 m²*	*126.20 m³*	*3886.88 m³*
Bonifica	*2.720 m²*	*65.75 m³*	*3829.32 m³*
TERRENO VEGETALE			
Materiale	*Area*	*Volume*	*Vol. Cum.*
Vegetale	*2.004 m²*	*34.64 m³*	*1307.56 m³*
SOVRASTRUTTURA			
Materiale	*Area*	*Volume*	*Vol. Cum.*
Usura	*0.160 m²*	*3.20 m³*	*146.27 m³*
Binder	*0.200 m²*	*4.00 m³*	*182.84 m³*
Base	*0.320 m²*	*6.40 m³*	*292.55 m³*
Fondazione	*0.600 m²*	*12.00 m³*	*548.53 m³*
Supercompattato	*1.200 m²*	*24.00 m³*	*1097.05 m³*
MANUFATTI			
Materiale	*Area*	*Volume*	*Vol. Cum.*
Cunetta	*0.000 m²*	*0.00 m³*	*66.28 m³*
Magrone Cunetta	*0.000 m²*	*0.00 m³*	*27.99 m³*
Cordolo	*0.038 m²*	*0.77 m³*	*28.73 m³*
Quantità Fossi di Guardia			
Materiale	*Area*	*Volume*	*Vol. Cum.*
Rivestimento DX	*0.00*	*0.00*	*37.88*
Scavo Fossi DX	*0.00*	*0.00*	*604.97*
Rivestimento SX	*0.00*	*0.00*	*37.88*
Scavo Fossi SX	*0.00*	*0.00*	*167.14*

Tracciato: ***TR-A_NV14B***
Sezione 46
Progressiva: 0+900.00
Scala: 1:200
Quota di Riferimento: 10.00

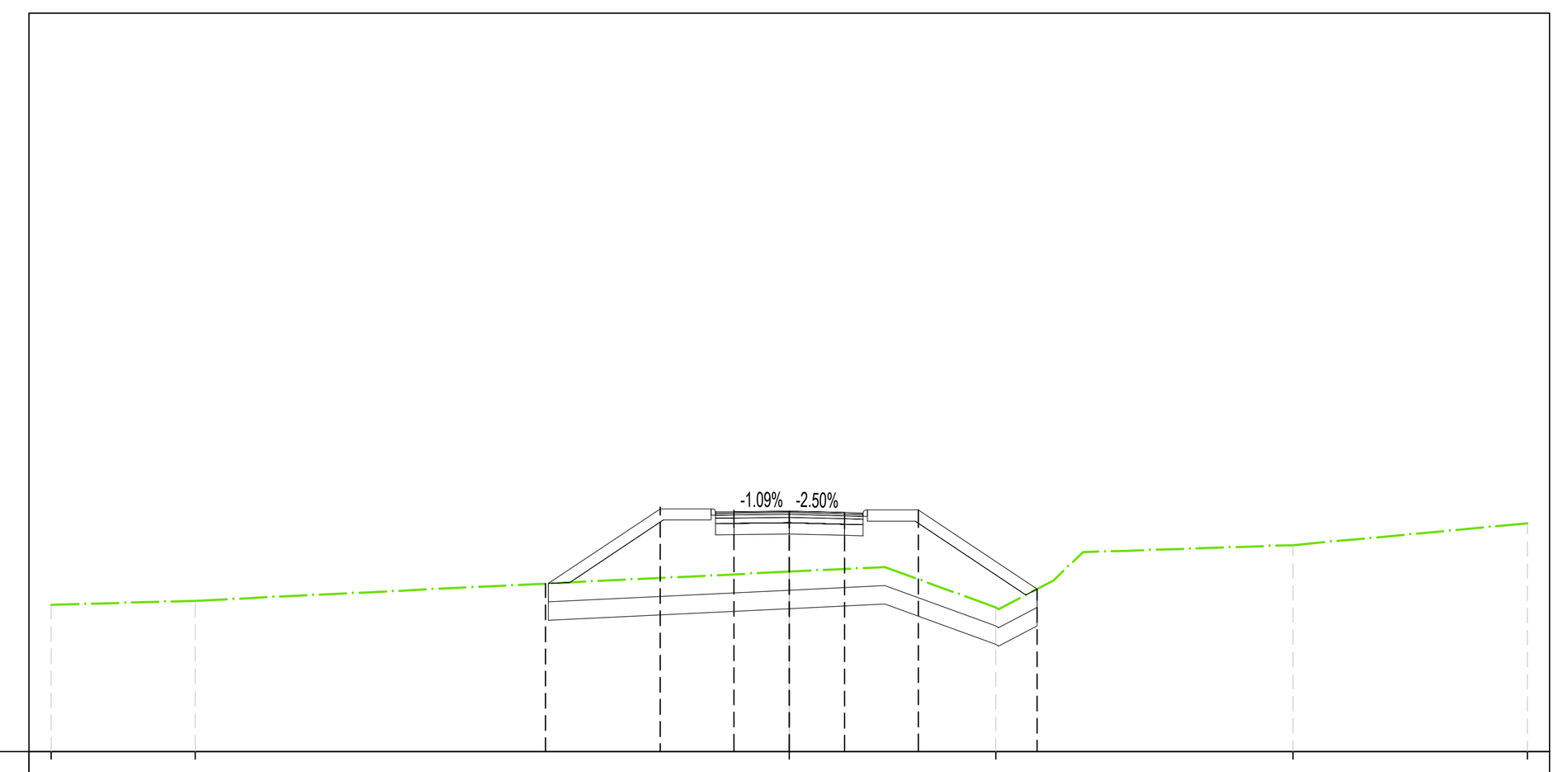

QUOTE TERRENO	13.97 · 14.09 · 14.87 · 13.90 · 15.59 · 16.18
PROGRESSIVE TERRENO	-20.00 · -16.10 · 0.00 · 5.59 · 13.65 · 20.00
QUOTE PROGETTO	14.55 · 16.62 · 16.54 · 16.51 · 16.48 · 16.54 · 14.40
DISTANZE PARZIALI PROGETTO	3.11 · 1.38 · 1.50 · 1.50 · 1.38 · 3.21
PROGRESSIVE PROGETTO	-6.61 · -3.50 · -1.50 · 0.00 · 1.50 · 3.50 · 6.71
DIFFERENZA QUOTE	0.000 · 1.920 · 1.735 · 1.641 · 1.530 · 1.878 · 0.000

MOVIMENTI TERRA Prog. 9+00.00			
Area di sterro			*0.00 m²*
Area di riporto			*13.28 m²*
Volume sterro			*2.71 m³*
Volume riporto			*185.64 m³*
Volume sterro cumulato			*1529.96 m³*
Volume riporto cumulato			*9037.28 m³*
Volume netto			*-7507.32 m³*
Materiale	*Area*	*Volume*	*Vol. Cum.*
Scotico	*9.883 m²*	*178.95 m³*	*4065.83 m³*
Anticapillare	*9.883 m²*	*178.95 m³*	*4065.83 m³*
Bonifica	*3.356 m²*	*60.75 m³*	*3890.07 m³*
TERRENO VEGETALE			
Materiale	*Area*	*Volume*	*Vol. Cum.*
Vegetale	*2.923 m²*	*49.27 m³*	*1356.83 m³*
SOVRASTRUTTURA			
Materiale	*Area*	*Volume*	*Vol. Cum.*
Usura	*0.160 m²*	*3.20 m³*	*149.47 m³*
Binder	*0.200 m²*	*4.00 m³*	*186.84 m³*
Base	*0.320 m²*	*6.40 m³*	*298.95 m³*
Fondazione	*0.600 m²*	*12.00 m³*	*560.53 m³*
Supercompattato	*1.200 m²*	*24.00 m³*	*1121.05 m³*
MANUFATTI			
Materiale	*Area*	*Volume*	*Vol. Cum.*
Cunetta	*0.000 m²*	*0.00 m³*	*66.28 m³*
Magrone Cunetta	*0.000 m²*	*0.00 m³*	*27.99 m³*
Cordolo	*0.038 m²*	*0.77 m³*	*29.49 m³*
Quantità Fossi di Guardia			
Materiale	*Area*	*Volume*	*Vol. Cum.*
Rivestimento DX	*0.00*	*0.00*	*37.88*
Scavo Fossi DX	*0.00*	*0.00*	*604.97*
Rivestimento SX	*0.00*	*0.00*	*37.88*
Scavo Fossi SX	*0.00*	*0.00*	*167.14*

Tracciato: ***TR-A_NV14B***
Sezione 47
Progressiva: 0+920.00
Scala: 1:200
Quota di Riferimento: 10.00

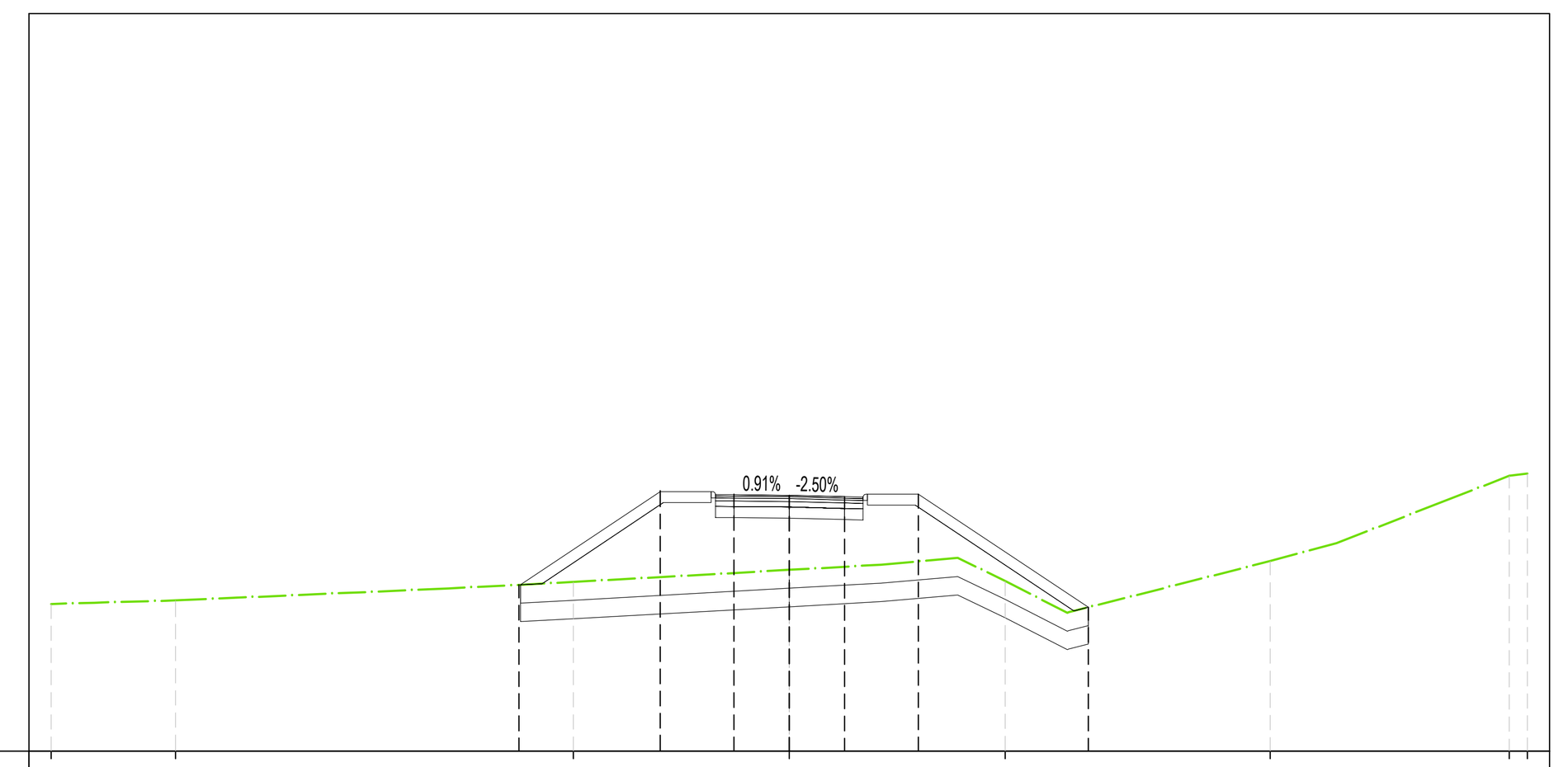

QUOTE TERRENO	13.99 · 14.09 · 14.59 · 14.92 · 14.62 · 15.15 · 17.47 · 17.52
PROGRESSIVE TERRENO	-20.00 · -16.63 · -5.85 · 0.00 · 5.85 · 13.03 · 19.51 · 20.00
QUOTE PROGETTO	14.51 · 17.06 · 16.97 · 16.94 · 16.90 · 16.97 · 13.90
DISTANZE PARZIALI PROGETTO	3.82 · 1.38 · 1.50 · 1.50 · 1.38 · 4.60
PROGRESSIVE PROGETTO	-7.32 · -3.50 · -1.50 · 0.00 · 1.50 · 3.50 · 8.10
DIFFERENZA QUOTE	0.000 · 2.339 · 2.137 · 2.022 · 1.900 · 1.823 · 0.000

MOVIMENTI TERRA Prog. 9+20.00			
Area di sterro			*0.00 m²*
Area di riporto			*16.47 m²*
Volume sterro			*0.00 m³*
Volume riporto			*297.52 m³*
Volume sterro cumulato			*1529.96 m³*
Volume riporto cumulato			*9334.80 m³*
Volume netto			*-7804.84 m³*
Materiale	*Area*	*Volume*	*Vol. Cum.*
Scotico	*7.693 m²*	*175.76 m³*	*4241.60 m³*
Anticapillare	*7.693 m²*	*175.76 m³*	*4241.60 m³*
Bonifica	*7.335 m²*	*106.91 m³*	*3996.98 m³*
TERRENO VEGETALE			
Materiale	*Area*	*Volume*	*Vol. Cum.*
Vegetale	*3.681 m²*	*66.04 m³*	*1422.87 m³*
SOVRASTRUTTURA			
Materiale	*Area*	*Volume*	*Vol. Cum.*
Usura	*0.160 m²*	*3.20 m³*	*152.67 m³*
Binder	*0.200 m²*	*4.00 m³*	*190.84 m³*
Base	*0.320 m²*	*6.40 m³*	*305.35 m³*
Fondazione	*0.600 m²*	*12.00 m³*	*572.53 m³*
Supercompattato	*1.200 m²*	*24.00 m³*	*1145.05 m³*
MANUFATTI			
Materiale	*Area*	*Volume*	*Vol. Cum.*
Cunetta	*0.000 m²*	*0.00 m³*	*66.28 m³*
Magrone Cunetta	*0.000 m²*	*0.00 m³*	*27.99 m³*
Cordolo	*0.038 m²*	*0.77 m³*	*30.26 m³*
Quantità Fossi di Guardia			
Materiale	*Area*	*Volume*	*Vol. Cum.*
Rivestimento DX	*0.00*	*0.00*	*37.88*
Scavo Fossi DX	*0.00*	*0.00*	*604.97*
Rivestimento SX	*0.00*	*0.00*	*37.88*
Scavo Fossi SX	*0.00*	*0.00*	*167.14*

Tracciato: ***TR-A_NV14B***
Sezione 48
Progressiva: 0+940.00
Scala: 1:200
Quota di Riferimento: 10.00

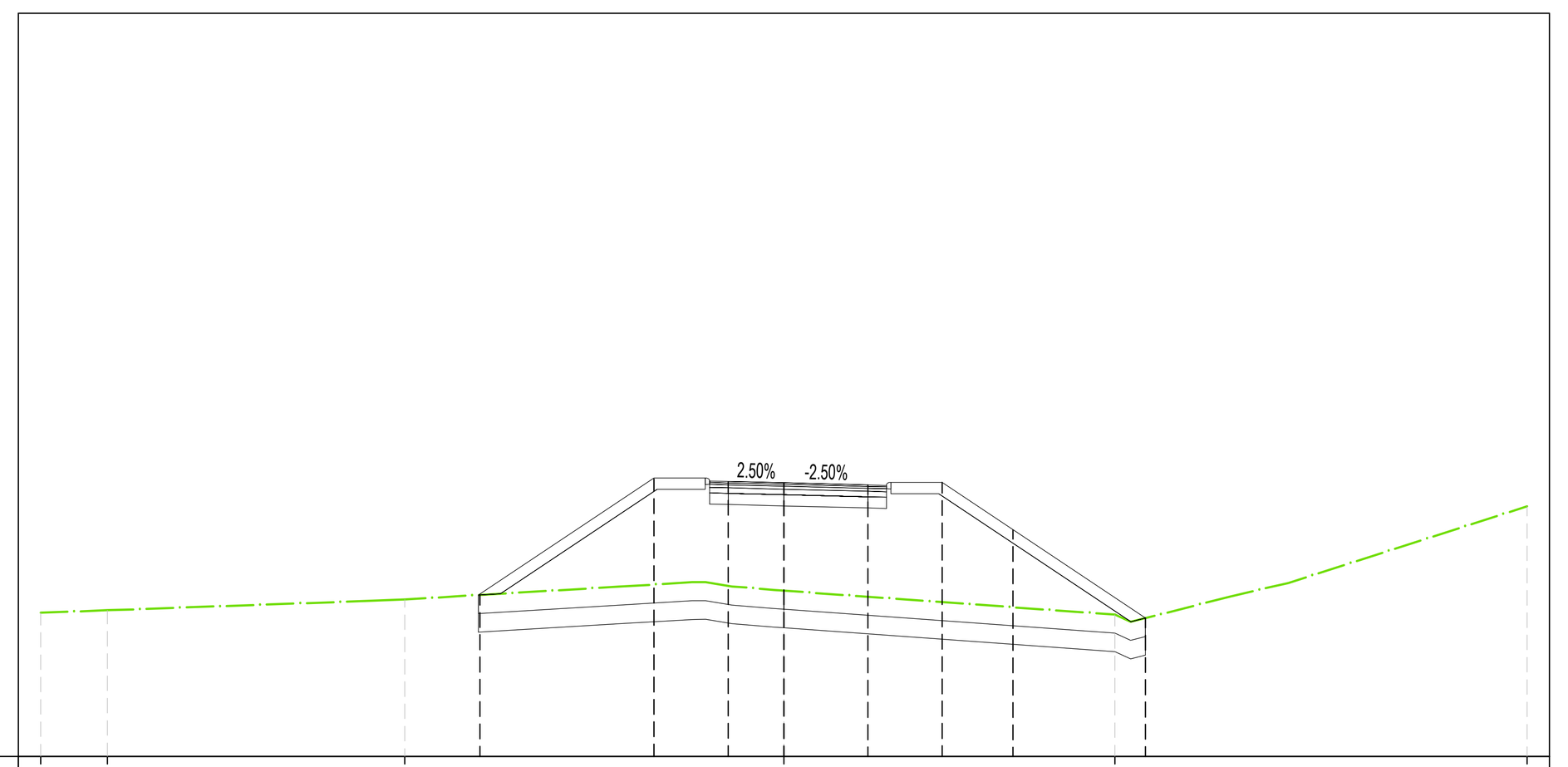

QUOTE TERRENO	13.87 · 13.93 · 14.23 · 14.46 · 13.82 · 16.73
PROGRESSIVE TERRENO	-20.00 · -18.20 · -10.20 · 8.91 · 20.00
QUOTE PROGETTO	14.35 · 17.47 · 17.38 · 17.36 · 17.31 · 17.37 · 16.10 · 13.72
DISTANZE PARZIALI PROGETTO	4.68 · 1.38 · 1.50 · 2.26 · 1.38 · 1.91 · 0.89 · 2.68
PROGRESSIVE PROGETTO	-8.18 · -3.50 · -1.50 · 0.00 · 2.26 · 4.26 · 6.16 · 9.73
DIFFERENZA QUOTE	0.000 · 2.843 · 2.790 · 2.901 · 3.008 · 3.220 · 2.084 · 0.000

MOVIMENTI TERRA Prog. 9+40.00			
Area di sterro			*0.00 m²*
Area di riporto			*30.84 m²*
Volume sterro			*0.00 m³*
Volume riporto			*473.10 m³*
Volume sterro cumulato			*1529.96 m³*
Volume riporto cumulato			*9807.90 m³*
Volume netto			*-8277.94 m³*
Materiale	*Area*	*Volume*	*Vol. Cum.*
Scotico	*7.846 m²*	*155.40 m³*	*4396.99 m³*
Anticapillare	*7.846 m²*	*155.40 m³*	*4396.99 m³*
Bonifica	*10.027 m²*	*173.62 m³*	*4170.60 m³*
TERRENO VEGETALE			
Materiale	*Area*	*Volume*	*Vol. Cum.*
Vegetale	*4.332 m²*	*80.13 m³*	*1503.00 m³*
SOVRASTRUTTURA			
Materiale	*Area*	*Volume*	*Vol. Cum.*
Usura	*0.190 m²*	*3.50 m³*	*156.18 m³*
Binder	*0.238 m²*	*4.38 m³*	*195.22 m³*
Base	*0.381 m²*	*7.01 m³*	*312.35 m³*
Fondazione	*0.714 m²*	*13.14 m³*	*585.66 m³*
Supercompattato	*1.427 m²*	*26.27 m³*	*1171.33 m³*
MANUFATTI			
Materiale	*Area*	*Volume*	*Vol. Cum.*
Cunetta	*0.000 m²*	*0.00 m³*	*66.28 m³*
Magrone Cunetta	*0.000 m²*	*0.00 m³*	*27.99 m³*
Cordolo	*0.038 m²*	*0.77 m³*	*31.02 m³*
Quantità Fossi di Guardia			
Materiale	*Area*	*Volume*	*Vol. Cum.*
Rivestimento DX	*0.00*	*0.00*	*37.88*
Scavo Fossi DX	*0.00*	*0.00*	*604.97*
Rivestimento SX	*0.00*	*0.00*	*37.88*
Scavo Fossi SX	*0.00*	*0.00*	*167.14*

Firmato digitalmente da:

Facchini Massimo

Firmato il 13/03/2024 11:31

Seriale Certificato: 2702585

Valido dal 01/09/2023 al 01/09/2026

InfoCamere Qualified Electronic Signature CA

COMMITTENTE:

RFI RETE FERROVIARIA ITALIANA
GRUPPO FERROVIE DELLO STATO ITALIANE
DIREZIONE INVESTIMENTI
DIREZIONE PROGRAMMI INVESTIMENTI
DIRETTRICE SUD - PROGETTO ADRIATICA

DIREZIONE LAVORI:

ITALFERR
GRUPPO FERROVIE DELLO STATO ITALIANE

APPALTATORE:

AGOSTINO COSTRUZIONI GENERALI — MANDATARIA
ReseArch — MANDANTI
ATLANTE

PROGETTAZIONE: MANDATARIA HUB — MANDANTI HYpro

PROGETTO ESECUTIVO

LINEA PESCARA - BARI
RADDOPPIO DELLA TRATTA FERROVIARIA TERMOLI - LESINA
LOTTO 2 e 3: RADDOPPIO TERMOLI - RIPALTA

NV14 - Viabilità minore di ricucitura - da km 18+300 a km 20+050
SEZIONI TRASVERSALI
Tratto B (NV14B) - Tav. 8 di 21

APPALTATORE	PROGETTAZIONE	SCALA:
A.A.D'AGOSTINO COSTRUZIONI GENERALI S.r.l. Il Direttore Tecnico (Ing. Gianguido Babini)	DIRETTORE DELLA PROGETTAZIONE Ing.	1:200

COMMESSA	LOTTO	FASE	ENTE	TIPO DOC.	OPERA/DISCIPLINA	PROGR.	REV.
LI0B	02	E	ZZ	W9	NV1400	015	C

Revis.	Descrizione	Redatto	Data	Verificato	Data	Approvato	Data	Autorizzato Data
A	Emissione esecutiva	A. Ostashov	12/12/2022	C. Facchini	14/12/2022	R. Fabrizio	16/12/2022	M. Facchini 03/10/2023
B	Revisione per RdV LI0B-RV-0000000238	A. Ostashov	01/06/2023	C. Facchini	05/06/2023	R. Fabrizio	07/06/2023	
C	Revisione per RIV U-01	A. Ostashov	27/09/2023	C. Facchini	29/09/2023	R. Fabrizio	02/10/2023	

File: LI0B02EZZW9NV1400015C — *n. Elab.:*