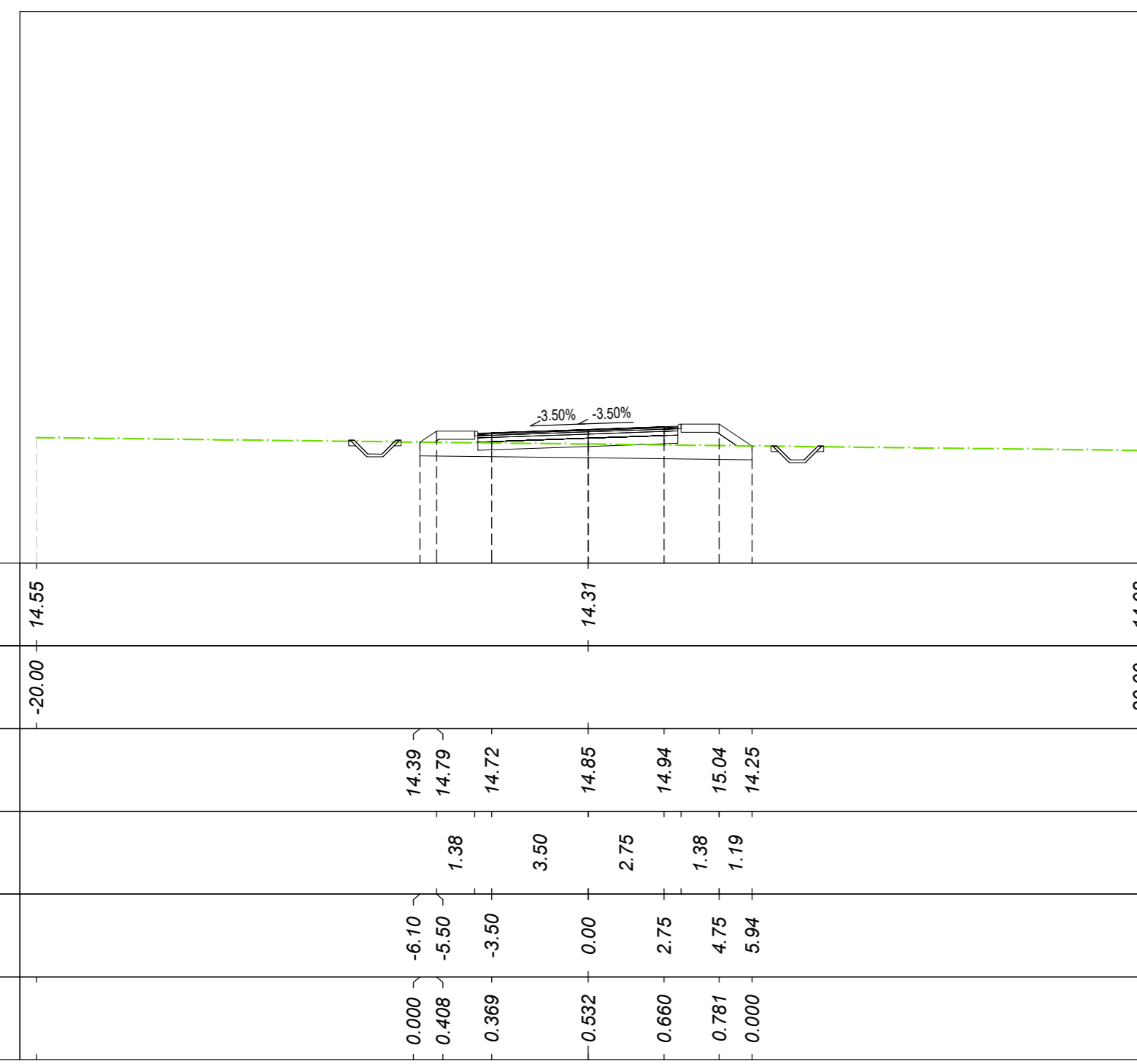


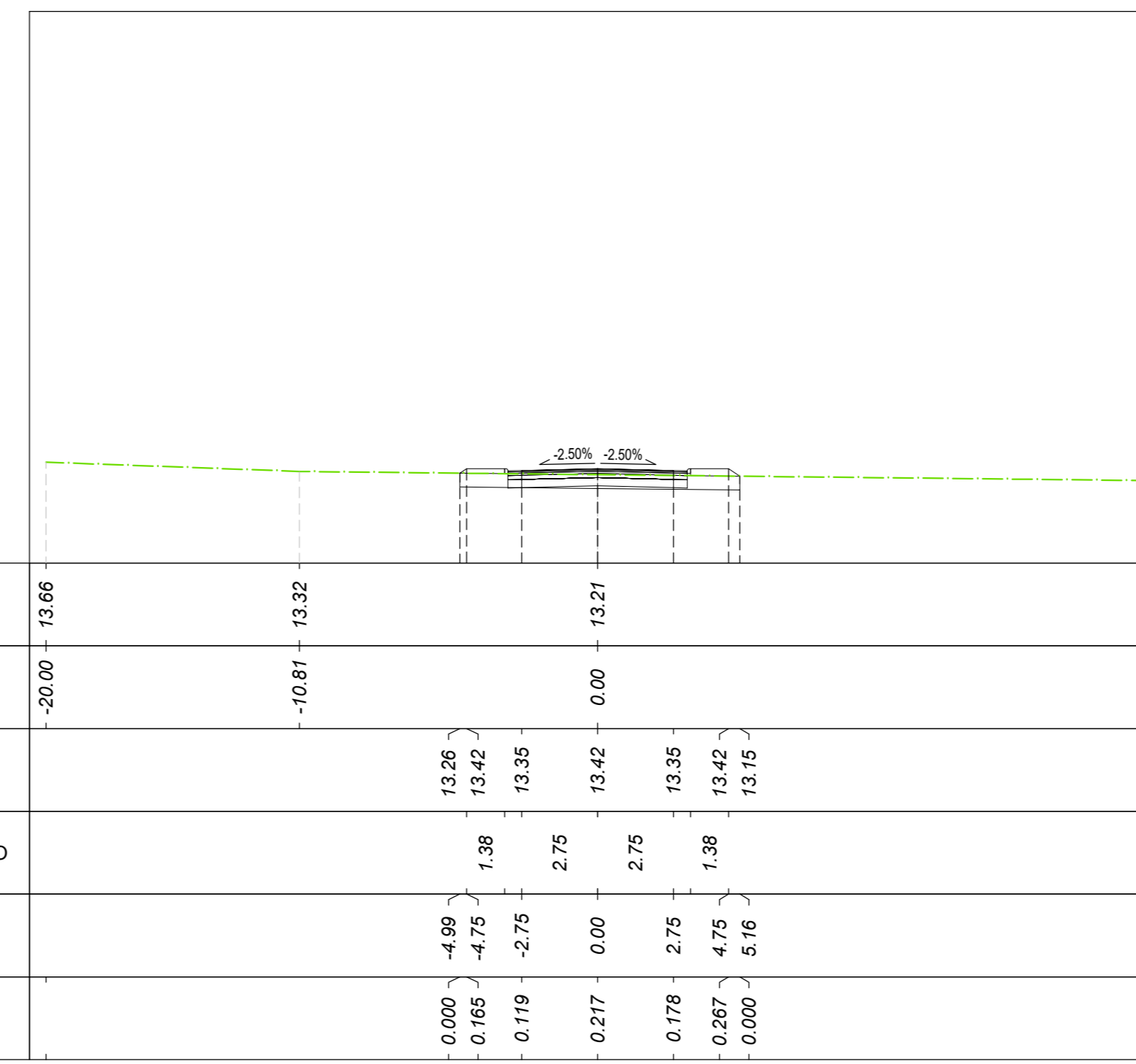
Tracciato: TR-A_NV15
Sezione 7
Progressiva: 0+120.00
Scala: 1:200
Quota di Riferimento: 10.00



MOVIMENTI TERRA Prog. 1+20.00			
Area di sterro			0.82 m ²
Area di riporto			1.02 m ²
Volume sterro			32.84 m ³
Volume riporto			14.11 m ³
Volume sterro cumulato			1209.14 m ³
Volume riporto cumulato			17.78 m ³
Volume netto			1191.37 m ³
Materiale			
Scotico	6.022 m ³	116.83 m ³	226.94 m ³
Anticappellare	6.022 m ³	116.83 m ³	226.94 m ³
TERRENO VEGETALE			
Materiale	Area	Volume	Vol. Cum.
Vegetale	1.285 m ²	21.97 m ³	86.21 m ³
SOVRASTRUTTURA			
Materiale	Area	Volume	Vol. Cum.
Litara	0.260 m ²	5.76 m ³	40.75 m ³
Binder	0.363 m ²	7.23 m ³	50.94 m ³
Base	0.580 m ²	11.56 m ³	81.50 m ³
Fondazione	1.088 m ²	21.68 m ³	152.82 m ³
Supercompattato	2.173 m ²	43.36 m ³	305.64 m ³
MANUFATTI			
Materiale	Area	Volume	Vol. Cum.
Cunetta	0.000 m ²	0.00 m ³	37.67 m ³
Magnone Cunetta	0.000 m ²	0.00 m ³	15.91 m ³
Corsoio	0.038 m ²	0.76 m ³	1.15 m ³
Quantità Fossai di Guardia			
Materiale	Area	Volume	Vol. Cum.
Rivestimento DX	0.21	4.45	6.68
Scavo Fossai DX	0.75	15.92	23.90
Rivestimento SX	0.21	3.93	22.00
Scavo Fossai SX	0.70	13.09	74.81

QUOTE TERRENO	14.55	14.31	14.08
PROGRESSIVE TERRENO	-20.00	-20.00	-20.00
QUOTE PROGETTO	14.39 14.79	14.72	14.65 14.64 15.04 14.25
DISTANZE PARZIALI PROGETTO	1.36 3.50	2.75	1.36 1.79
PROGRESSIVE PROGETTO	6.10 6.50	3.50	0.00 2.75 4.75 5.94
DIFFERENZA QUOTE	0.000 0.408	0.389	0.562 0.660 0.781 0.000

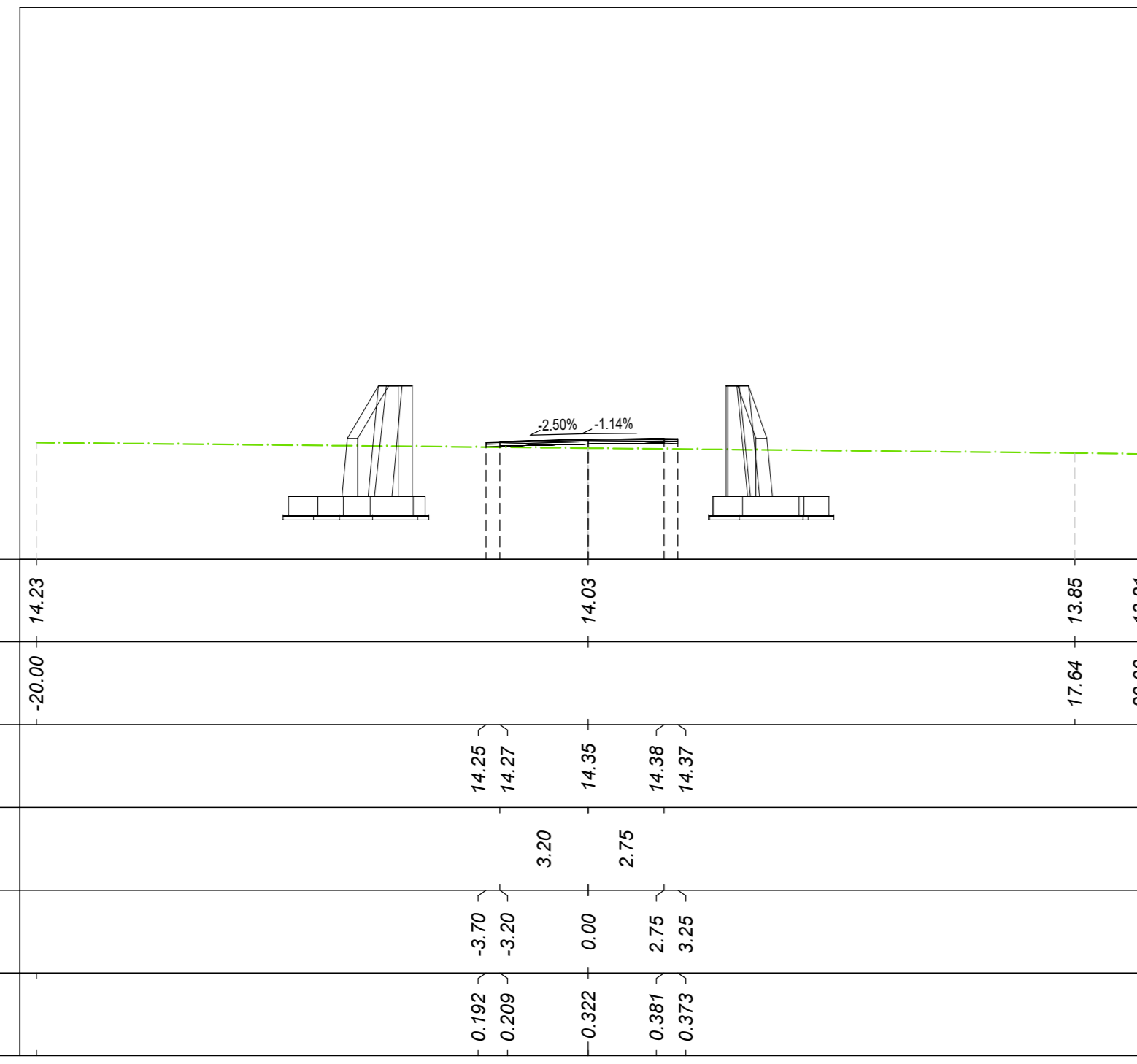
Tracciato: TR-A_NV15
Sezione 10
Progressiva: 0+180.00
Scala: 1:200
Quota di Riferimento: 10.00



MOVIMENTI TERRA Prog. 1+80.00			
Area di sterro			2.94 m ²
Area di riporto			0.00 m ²
Volume sterro			29.83 m ³
Volume riporto			1.80 m ³
Volume sterro cumulato			1247.44 m ³
Volume riporto cumulato			80.32 m ³
Volume netto			1197.12 m ³
Materiale			
Scotico	5.075 m ³	50.80 m ³	388.63 m ³
Anticappellare	5.075 m ³	50.80 m ³	388.63 m ³
TERRENO VEGETALE			
Materiale	Area	Volume	Vol. Cum.
Vegetale	0.669 m ²	6.69 m ³	105.82 m ³
SOVRASTRUTTURA			
Materiale	Area	Volume	Vol. Cum.
Litara	0.260 m ²	5.20 m ³	37.00 m ³
Binder	0.325 m ²	6.50 m ³	71.25 m ³
Base	0.500 m ²	10.40 m ³	114.00 m ³
Fondazione	0.975 m ²	9.75 m ³	173.42 m ³
Supercompattato	1.950 m ²	19.50 m ³	346.83 m ³
MANUFATTI			
Materiale	Area	Volume	Vol. Cum.
Cunetta	0.000 m ²	0.00 m ³	37.67 m ³
Magnone Cunetta	0.000 m ²	0.00 m ³	15.91 m ³
Corsoio	0.038 m ²	0.38 m ³	1.91 m ³
Quantità Fossai di Guardia			
Materiale	Area	Volume	Vol. Cum.
Rivestimento DX	0.00	0.00	8.90
Scavo Fossai DX	0.00	0.00	31.81
Rivestimento SX	0.00	0.00	23.98
Scavo Fossai SX	0.00	0.00	81.36

QUOTE TERRENO	13.66	13.32	12.99
PROGRESSIVE TERRENO	-20.00	-20.00	-20.00
QUOTE PROGETTO	13.26 13.42	13.35	13.42 13.35 13.42 13.15
DISTANZE PARZIALI PROGETTO	1.36 2.75	2.75	1.36 1.38
PROGRESSIVE PROGETTO	4.99 4.75	0.00	0.00 2.75 4.75 5.16
DIFFERENZA QUOTE	0.000 0.160	0.119	0.217 0.178 0.287 0.000

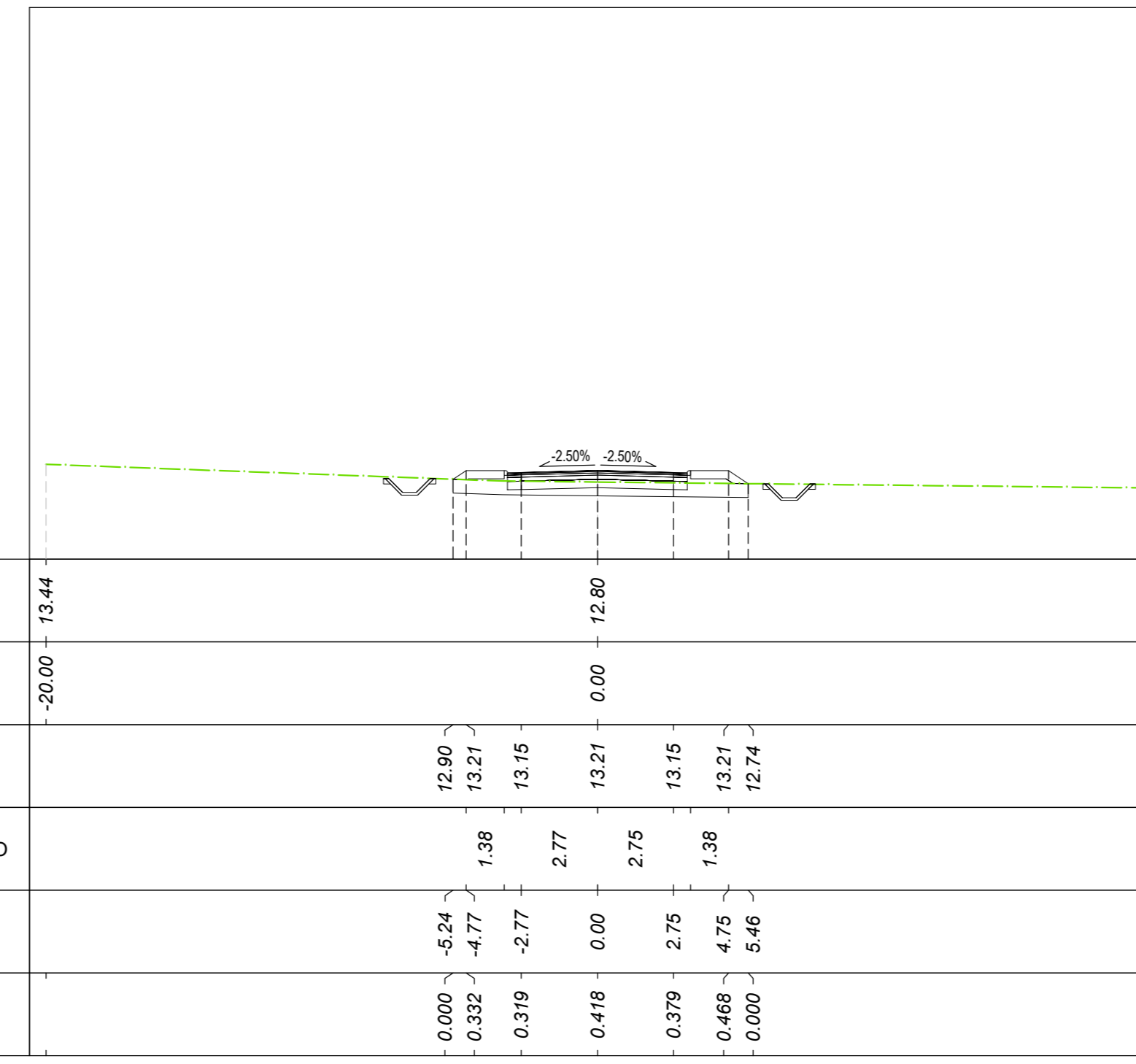
Tracciato: TR-A_NV15
Sezione 8
Progressiva: 0+140.00
Scala: 1:200
Quota di Riferimento: 10.00



MOVIMENTI TERRA Prog. 1+40.00			
Area di sterro			0.00 m ²
Area di riporto			0.92 m ²
Volume sterro			8.05 m ³
Volume riporto			19.70 m ³
Volume sterro cumulato			1217.19 m ³
Volume riporto cumulato			37.48 m ³
Volume netto			1179.71 m ³
Materiale			
Scotico	3.025 m ³	90.47 m ³	317.43 m ³
Anticappellare	3.025 m ³	90.47 m ³	317.43 m ³
TERRENO VEGETALE			
Materiale	Area	Volume	Vol. Cum.
Vegetale	0.000 m ²	0.00 m ³	99.12 m ³
SOVRASTRUTTURA			
Materiale	Area	Volume	Vol. Cum.
Litara	0.279 m ²	6.07 m ³	48.42 m ³
Binder	0.348 m ²	7.09 m ³	50.03 m ³
Base	0.556 m ²	11.34 m ³	59.94 m ³
Fondazione	0.000 m ²	10.84 m ³	163.67 m ³
Supercompattato	0.000 m ²	21.69 m ³	327.33 m ³
MANUFATTI			
Materiale	Area	Volume	Vol. Cum.
Cunetta	0.000 m ²	0.00 m ³	37.67 m ³
Magnone Cunetta	0.000 m ²	0.00 m ³	15.91 m ³
Corsoio	0.000 m ²	0.38 m ³	1.53 m ³
Quantità Fossai di Guardia			
Materiale	Area	Volume	Vol. Cum.
Rivestimento DX	0.00	2.22	8.90
Scavo Fossai DX	0.00	7.91	31.81
Rivestimento SX	0.00	1.97	23.98
Scavo Fossai SX	0.00	6.55	81.36

QUOTE TERRENO	14.23	14.03	13.85
PROGRESSIVE TERRENO	-20.00	-20.00	-20.00
QUOTE PROGETTO	14.23 14.27	14.25	14.35 14.38 14.37
DISTANZE PARZIALI PROGETTO	3.20	2.75	1.38
PROGRESSIVE PROGETTO	-3.70 -3.20	0.00	0.381 2.75 3.25
DIFFERENZA QUOTE	0.192 0.209	0.322	0.381 0.373

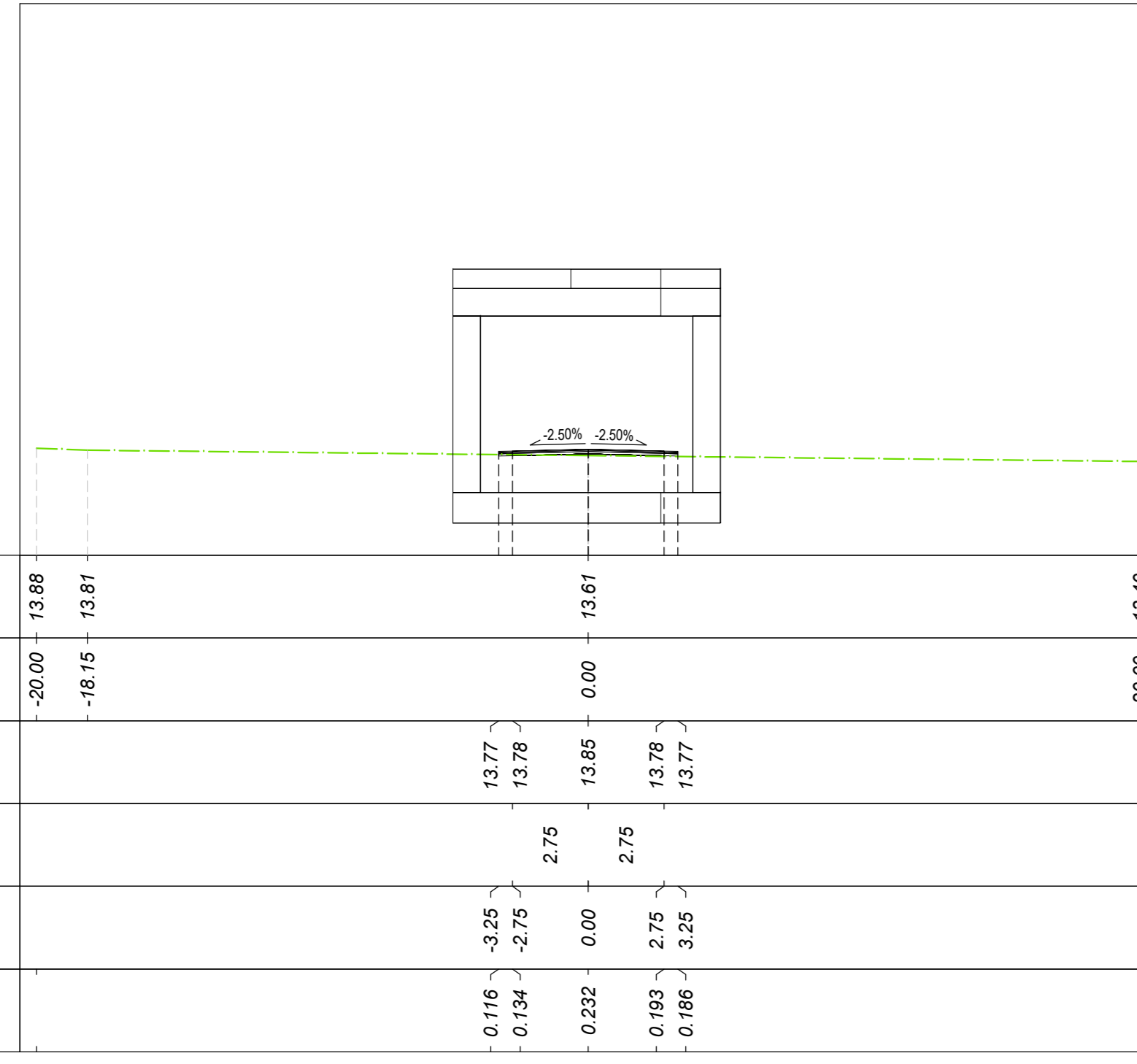
Tracciato: TR-A_NV15
Sezione 11
Progressiva: 0+200.00
Scala: 1:200
Quota di Riferimento: 10.00



MOVIMENTI TERRA Prog. 2+00.00			
Area di sterro			1.61 m ²
Area di riporto			0.31 m ²
Volume sterro			45.48 m ³
Volume riporto			3.09 m ³
Volume sterro cumulato			1292.92 m ³
Volume riporto cumulato			53.40 m ³
Volume netto			1239.51 m ³
Materiale			
Scotico	5.352 m ³	104.26 m ³	502.90 m ³
Anticappellare	5.352 m ³	104.26 m ³	502.90 m ³
TERRENO VEGETALE			
Materiale	Area	Volume	Vol. Cum.
Vegetale	1.069 m ²	17.39 m ³	123.20 m ³
SOVRASTRUTTURA			
Materiale	Area	Volume	Vol. Cum.
Litara	0.261 m ²	5.21 m ³	32.21 m ³
Binder	0.326 m ²	6.51 m ³	77.36 m ³
Base	0.521 m ²	10.41 m ³	124.42 m ³
Fondazione	0.978 m ²	9.78 m ³	192.94 m ³
Supercompattato	1.956 m ²	19.06 m ³	385.89 m ³
MANUFATTI			
Materiale	Area	Volume	Vol. Cum.
Cunetta	0.000 m ²	0.00 m ³	37.67 m ³
Magnone Cunetta	0.000 m ²	0.00 m ³	15.91 m ³
Corsoio	0.038 m ²	0.77 m ³	2.68 m ³
Quantità Fossai di Guardia			
Materiale	Area	Volume	Vol. Cum.
Rivestimento DX	0.00	0.00	8.90
Scavo Fossai DX	0.78	7.80	39.60
Rivestimento SX	0.00	0.00	23.98
Scavo Fossai SX	0.87	8.74	90.09

QUOTE TERRENO	13.44	13.14	12.86
PROGRESSIVE TERRENO	-20.00	-20.00	-20.00
QUOTE PROGETTO	13.09 13.21	13.15	13.21 13.15 13.21 12.74
DISTANZE PARZIALI PROGETTO	1.36 2.77	2.75	1.38 1.39
PROGRESSIVE PROGETTO	-6.54 -4.77	-2.77	0.00 2.75 4.75 5.46
DIFFERENZA QUOTE	0.000 0.332	0.319	0.418 0.379 0.468 0.000

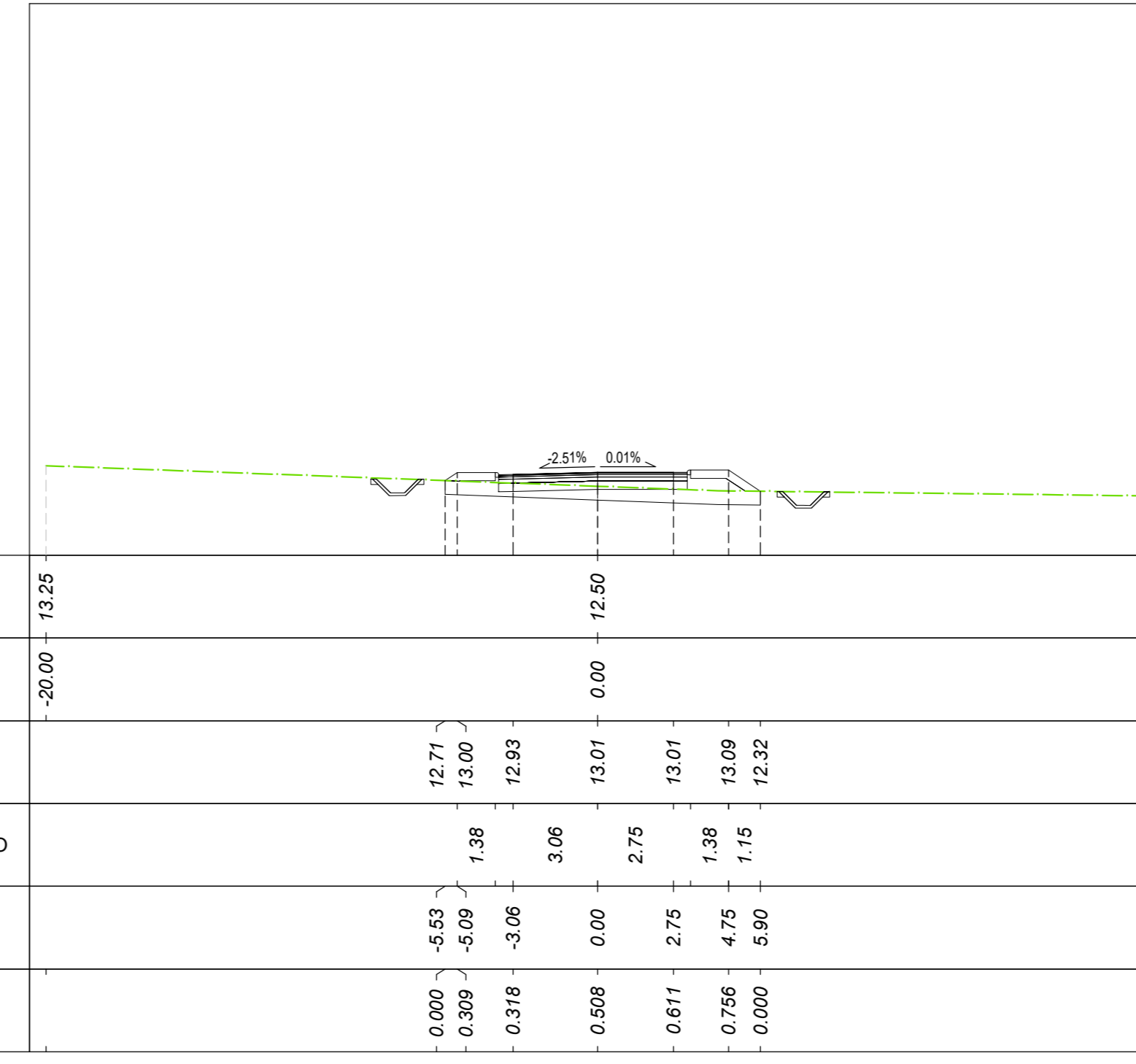
Tracciato: TR-A_NV15
Sezione 9
Progressiva: 0+160.00
Scala: 1:200
Quota di Riferimento: 10.00



MOVIMENTI TERRA Prog. 1+60.00			
Area di sterro			0.04 m ²
Area di riporto			0.18 m ²
Volume sterro			0.41 m ³
Volume riporto			11.04 m ³
Volume sterro cumulato			1217.60 m ³
Volume riporto cumulato			48.52 m ³
Volume netto			1169.08 m ³
Materiale			
Scotico	0.858 m ³	30.30 m ³	347.83 m ³
Anticappellare	0.858 m ³	30.30 m ³	347.83 m ³
TERRENO VEGETALE			
Materiale	Area	Volume	Vol. Cum.
Vegetale	0.000 m ²	0.00 m ³	99.12 m ³
SOVRASTRUTTURA			
Materiale	Area	Volume	Vol. Cum.
Litara	0.260 m ²	5.38 m ³	51.80 m ³
Binder	0.325 m ²	6.73 m ³	64.75 m ³
Base	0.520 m ²	10.76 m ³	103.60 m ³
Fondazione	0.000 m ²	0.00 m ³	163.67 m ³
Supercompattato	0.000 m ²	0.00 m ³	327.33 m ³
MANUFATTI			
Materiale	Area	Volume	Vol. Cum.
Cunetta	0.000 m ²	0.00 m ³	37.67 m ³
Magnone Cunetta	0.000 m ²	0.00 m ³	15.91 m ³
Corsoio	0.000 m ²	0.00 m ³	1.53 m ³
Quantità Fossai di Guardia			
Materiale	Area	Volume	Vol. Cum.
Rivestimento DX	0.00	0.00	8.90
Scavo Fossai DX	0.00	0.00	31.81
Rivestimento SX	0.00	0.00	23.98
Scavo Fossai SX	0.00	0.00	81.36

QUOTE TERRENO	13.88	13.81	13.40
PROGRESSIVE TERRENO	-20.00	-20.00	-20.00
QUOTE PROGETTO	13.77 13.78	13.85	13.77 13.77
DISTANZE PARZIALI PROGETTO	2.75	2.75	1.38
PROGRESSIVE PROGETTO	-3.25 -2.75	0.00	0.00 2.75 3.25
DIFFERENZA QUOTE	0.116 0.034	0.222	0.034 0.189

Tracciato: TR-A_NV15
Sezione 12
Progressiva: 0+220.00
Scala: 1:200
Quota di Riferimento: 10.00



MOVIMENTI TERRA Prog. 2+20.00			
Area di sterro			0.90 m ²
Area di riporto			0.80 m ²
Volume sterro			25.86 m ³
Volume riporto			11.16 m ³
Volume sterro cumulato			1318.77 m ³
Volume riporto cumulato			64.56 m ³
Volume netto			1254.21 m ³
Materiale			
Scotico	5.717 m ³	110.74 m ³	613.63 m ³
Anticappellare	5.717 m ³	110.74 m ³	613.63 m ³
TERRENO VEGETALE			
Materiale	Area	Volume	Vol. Cum.
Vegetale	1.216 m ²	22.91 m ³	146.11 m ³
SOVRASTRUTTURA			
Materiale	Area	Volume	Vol. Cum.
Litara	0.274 m ²	5.34 m ³	67.55 m ³
Binder	0.342 m ²	6.88 m ³	84.44 m ³
Base	0.547 m ²	10.68 m ³	135.10 m ³
Fondazione	1.026 m ²	20.03 m ³	212.98 m ³
Supercompattato	2.052 m ²	40.06 m ³	425.95 m ³
MANUFATTI			
Materiale	Area	Volume	Vol. Cum.
Cunetta	0.000 m ²	0.00 m ³	37.67 m ³
Magnone Cunetta	0.000 m ²	0.00 m ³	15.91 m ³
Corsoio	0.038 m ²	0.77 m ³	3.44 m ³
Quantità Fossai di Guardia			
Materiale	Area	Volume	Vol. Cum.
Rivestimento DX	0.00	0.00	8.90
Scavo Fossai DX	0.79	16.01	55.61
Rivestimento SX	0.00	0.00	23.98
Scavo Fossai SX	0.83	16.68	106.77

QUOTE TERRENO	13.29	13.00	12.15
PROGRESSIVE TERRENO	-20.00	-20.00	-20.00
QUOTE PROGETTO	12.77 13.00	12.93	13.01 13.01 13.09 12.32
DISTANZE PARZIALI PROGETTO	1.38 3.06		