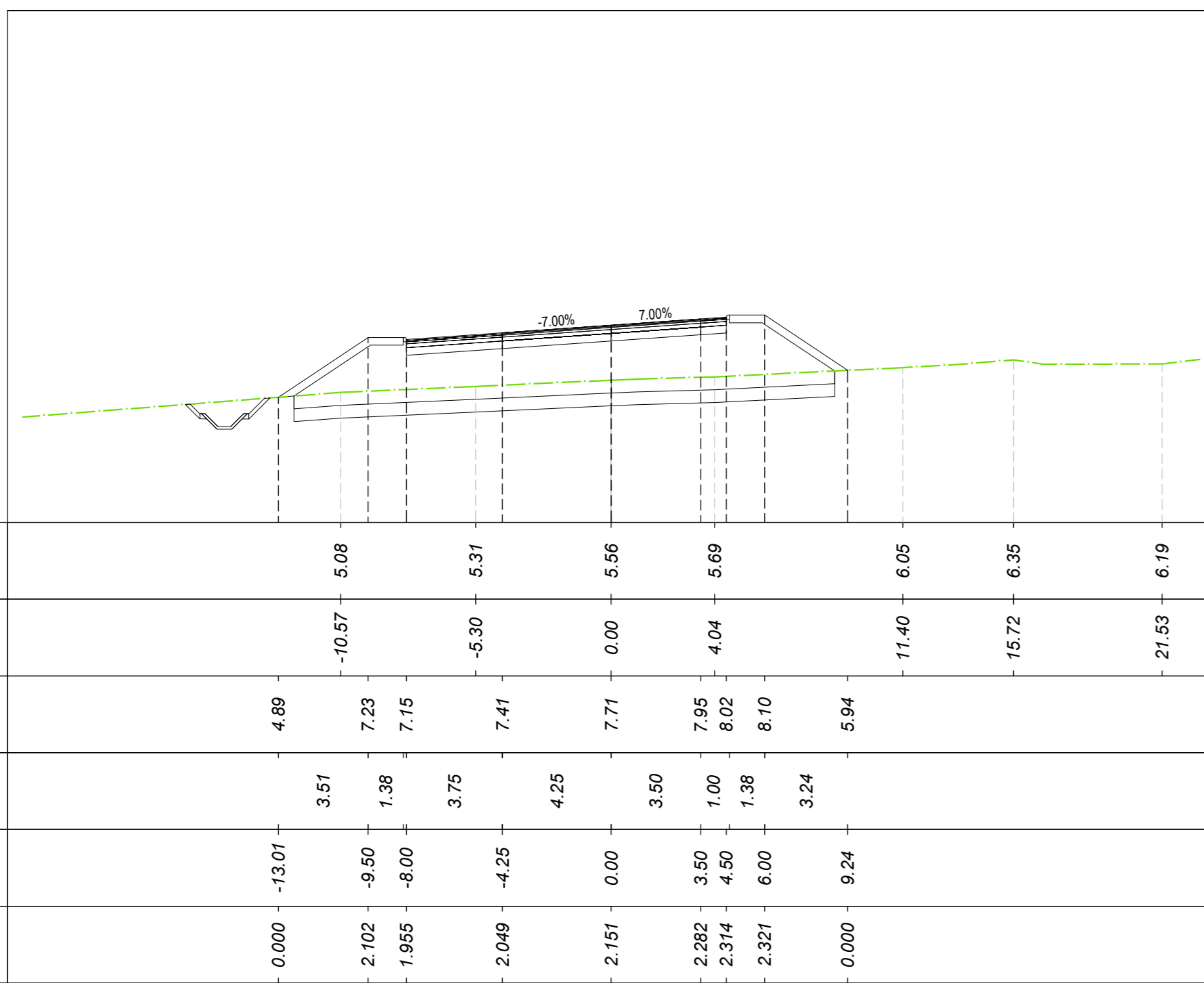


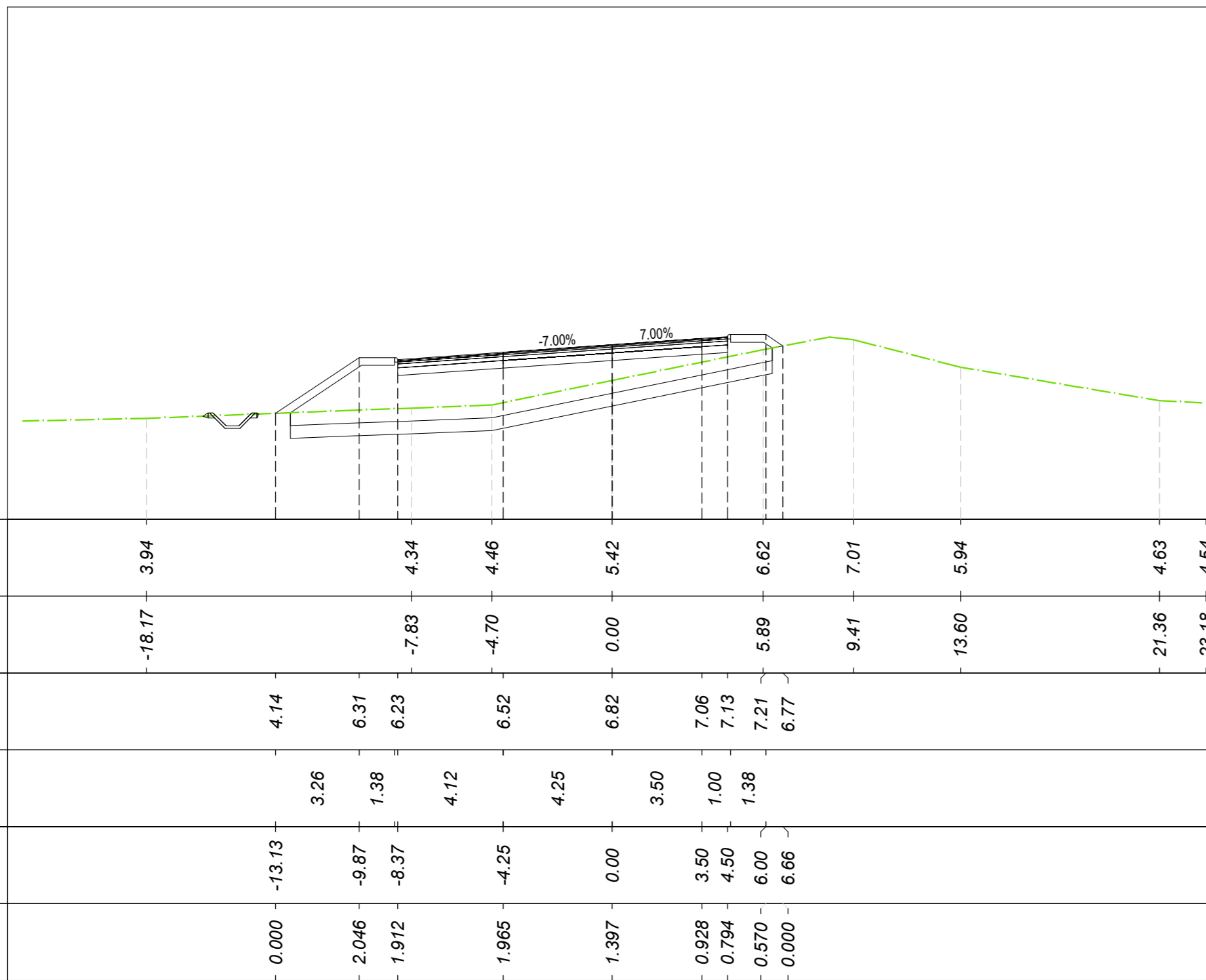
Tracciato: TR-A_NV16
Stazione 29
Progressiva: 0+560.00
Scala: 1:200
Quota di Riferimento: 0.00



MOVIMENTI TERRA Prog. 5+60.00			
Area di sterro			0.00 m²
Area di riporto			29.58 m²
Volume sterro			0.00 m³
Volume riporto			709.66 m³
Volume sterro cumulato			279.26 m³
Volume riporto cumulato			22639.37 m³
Volume netto			-22360.11 m³
MATERIE			
Area	Volume	Vol. Cum.	
Scotico	10.58 m²	226.79 m³	4850.62 m³
Anticappellare	10.58 m²	226.79 m³	4850.62 m³
Bonifica	10.477 m²	212.42 m³	4097.41 m³
TERRENO VEGETALE			
Area	Volume	Vol. Cum.	
Vegetale	3.066 m²	68.52 m³	1621.70 m³
SOVRASTRUTTURA			
Materiale	Area	Volume	Vol. Cum.
Urtina	0.500 m²	9.84 m³	200.93 m³
Binder	0.625 m²	12.30 m³	251.16 m³
Base	1.000 m²	19.68 m³	190.10 m³
Fondazione	1.875 m²	36.90 m³	356.44 m³
Supercompattato	3.750 m²	73.79 m³	712.87 m³
MANUFATTI			
Materiale	Area	Volume	Vol. Cum.
Cunetta	0.000 m²	0.00 m³	3.16 m³
Magnone Cunetta	0.000 m²	0.00 m³	1.33 m³
Coroblo	0.038 m²	0.77 m³	8.86 m³
Quantità Fossi di Guardia			
Materiale	Area	Volume	Vol. Cum.
Rivestimento DX	0.00	0.00	19.78
Scavo Fossi DX	0.00	0.00	181.26
Rivestimento SX	0.00	0.00	15.46
Scavo Fossi SX	2.19	48.87	411.06

QUOTE TERRENO	0.000	-13.01	4.89	3.51	5.08	7.23	7.15	5.31	4.25	7.71	7.05	4.54	5.69	6.05	6.35	6.19
PROGRESSIVE TERRENO																
QUOTE PROGETTO																
DISTANZE PARZIALI PROGETTO																
PROGRESSIVE PROGETTO																
DIFFERENZA QUOTE																

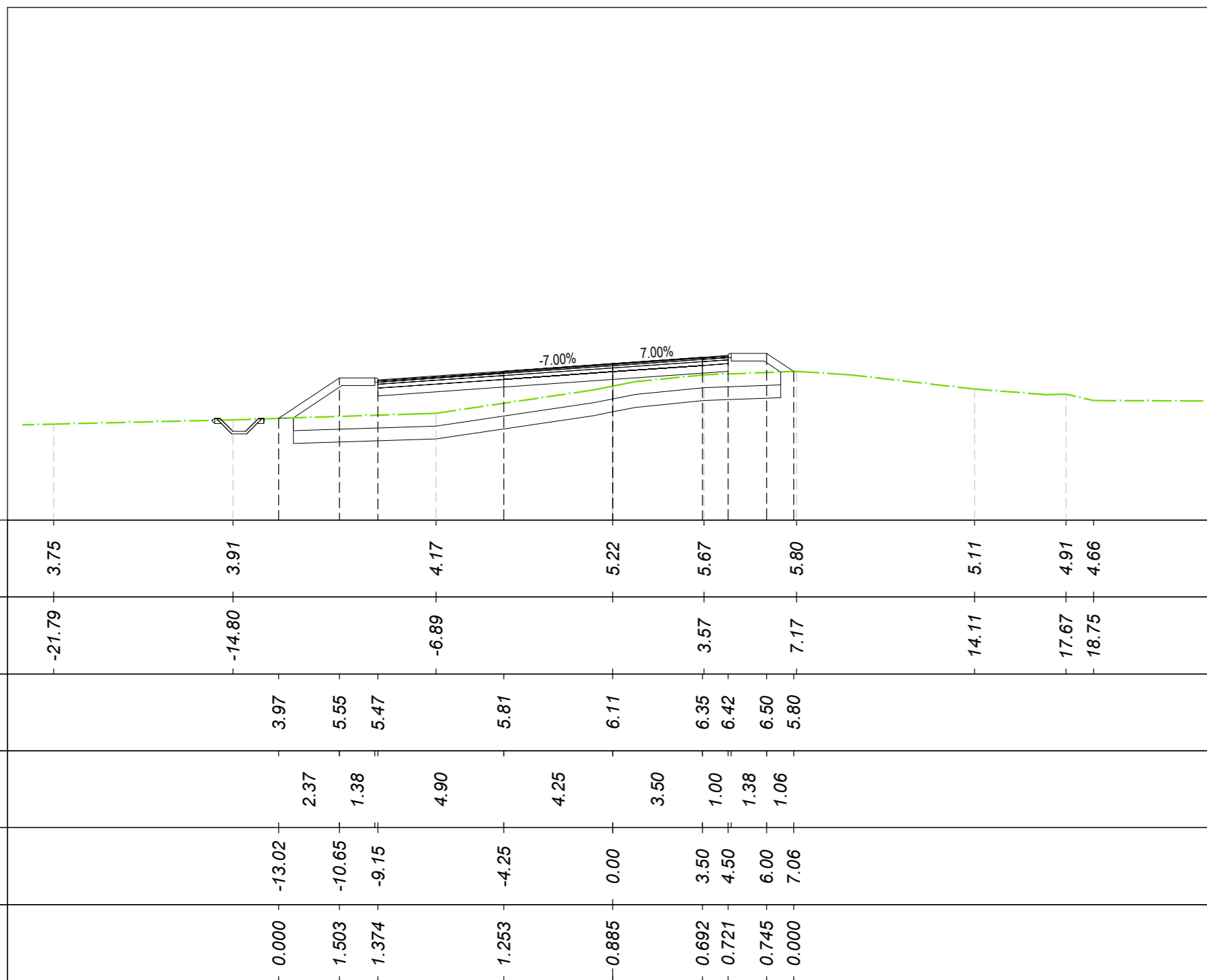
Tracciato: TR-A_NV16
Stazione 30
Progressiva: 0+580.00
Scala: 1:200
Quota di Riferimento: 0.00



MOVIMENTI TERRA Prog. 5+80.00			
Area di sterro			0.00 m²
Area di riporto			17.67 m²
Volume sterro			0.00 m³
Volume riporto			467.41 m³
Volume sterro cumulato			279.26 m³
Volume riporto cumulato			23106.78 m³
Volume netto			-22827.52 m³
MATERIE			
Area	Volume	Vol. Cum.	
Scotico	10.288 m²	206.85 m³	5059.47 m³
Anticappellare	10.288 m²	206.85 m³	5059.47 m³
Bonifica	9.408 m²	198.75 m³	4296.17 m³
TERRENO VEGETALE			
Area	Volume	Vol. Cum.	
Vegetale	2.969 m²	61.03 m³	1672.72 m³
SOVRASTRUTTURA			
Materiale	Area	Volume	Vol. Cum.
Urtina	0.515 m²	10.15 m³	211.09 m³
Binder	0.544 m²	10.89 m³	263.85 m³
Base	1.030 m²	20.30 m³	210.40 m³
Fondazione	1.931 m²	38.06 m³	394.50 m³
Supercompattato	3.862 m²	76.12 m³	788.69 m³
MANUFATTI			
Materiale	Area	Volume	Vol. Cum.
Cunetta	0.000 m²	0.00 m³	3.16 m³
Magnone Cunetta	0.000 m²	0.00 m³	1.33 m³
Coroblo	0.038 m²	0.77 m³	8.86 m³
Quantità Fossi di Guardia			
Materiale	Area	Volume	Vol. Cum.
Rivestimento DX	0.00	0.00	19.78
Scavo Fossi DX	0.00	0.00	181.26
Rivestimento SX	0.00	0.00	15.46
Scavo Fossi SX	0.64	26.68	437.74

QUOTE TERRENO	-18.17	3.94	4.14	3.26	6.31	6.23	4.34	4.46	5.42	6.62	7.06	6.62	5.94	5.94	4.63	4.54
PROGRESSIVE TERRENO																
QUOTE PROGETTO																
DISTANZE PARZIALI PROGETTO																
PROGRESSIVE PROGETTO																
DIFFERENZA QUOTE																

Tracciato: TR-A_NV16
Stazione 31
Progressiva: 0+600.00
Scala: 1:200
Quota di Riferimento: 0.00

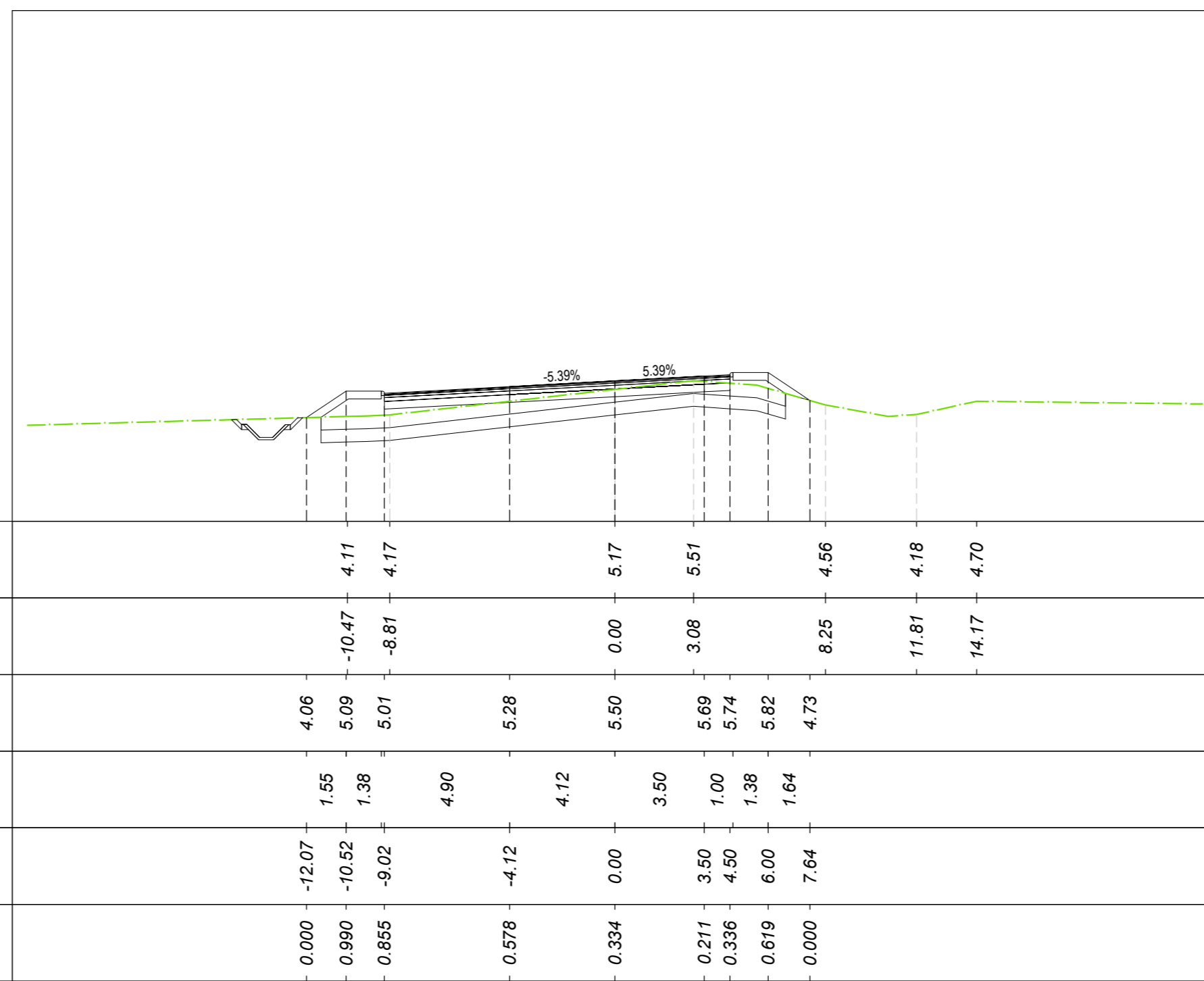


MOVIMENTI TERRA Prog. 6+00.00			
Area di sterro			0.00 m²
Area di riporto			9.83 m²
Volume sterro			0.00 m³
Volume riporto			271.21 m³
Volume sterro cumulato			279.26 m³
Volume riporto cumulato			23377.99 m³
Volume netto			-23098.73 m³
MATERIE			
Area	Volume	Vol. Cum.	
Scotico	10.655 m²	209.41 m³	5068.99 m³
Anticappellare	10.655 m²	209.41 m³	5068.99 m³
Bonifica	7.959 m²	173.47 m³	4469.64 m³
TERRENO VEGETALE			
Area	Volume	Vol. Cum.	
Vegetale	1.875 m²	39.42 m³	1712.14 m³
SOVRASTRUTTURA			
Materiale	Area	Volume	Vol. Cum.
Urtina	0.546 m²	10.61 m³	231.69 m³
Binder	0.683 m²	13.26 m³	277.11 m³
Base	1.092 m²	21.22 m³	231.61 m³
Fondazione	2.048 m²	39.78 m³	434.28 m³
Supercompattato	4.096 m²	79.56 m³	868.55 m³
MANUFATTI			
Materiale	Area	Volume	Vol. Cum.
Cunetta	0.000 m²	0.00 m³	3.16 m³
Magnone Cunetta	0.000 m²	0.00 m³	1.33 m³
Coroblo	0.038 m²	0.77 m³	10.40 m³
Quantità Fossi di Guardia			
Materiale	Area	Volume	Vol. Cum.
Rivestimento DX	0.00	0.00	19.78
Scavo Fossi DX	0.00	0.00	181.26
Rivestimento SX	0.00	0.00	15.46
Scavo Fossi SX	0.70	13.33	451.07

QUOTE TERRENO	-21.79	3.75	3.97	3.97	5.55	5.47	4.17	5.81	6.11	6.35	6.07	6.80	6.11	5.11	4.66	4.66
PROGRESSIVE TERRENO																
QUOTE PROGETTO																
DISTANZE PARZIALI PROGETTO																
PROGRESSIVE PROGETTO																
DIFFERENZA QUOTE																

QUOTE TERRENO																
PROGRESSIVE TERRENO																
QUOTE PROGETTO																
DISTANZE PARZIALI PROGETTO																
PROGRESSIVE PROGETTO																
DIFFERENZA QUOTE																

Tracciato: TR-A_NV16
Stazione 32
Progressiva: 0+620.00
Scala: 1:200
Quota di Riferimento: 0.00

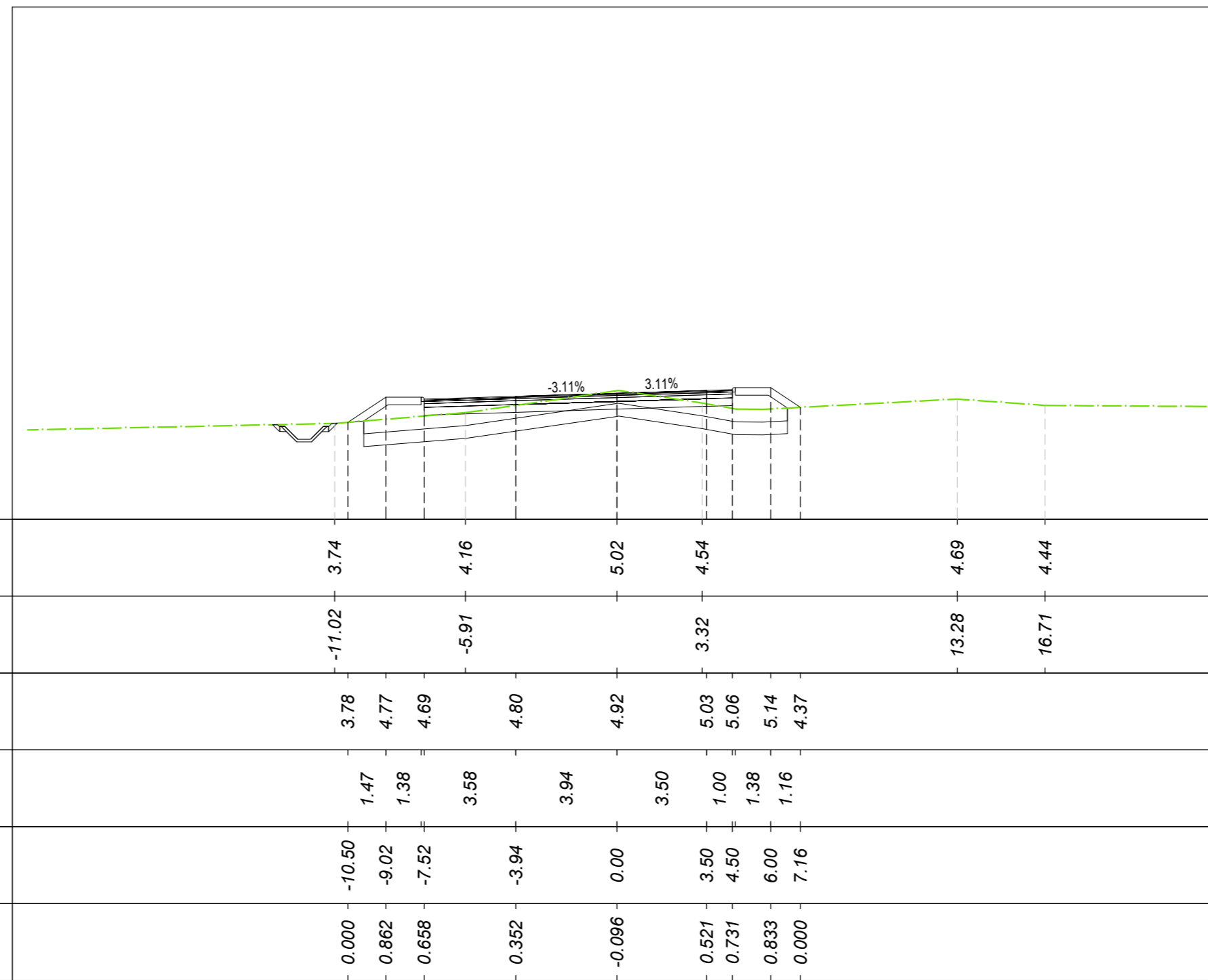


MOVIMENTI TERRA Prog. 6+20.00			
Area di sterro			2.39 m²
Area di riporto			2.15 m²
Volume sterro			15.91 m³
Volume riporto			110.59 m³
Volume sterro cumulato			265.17 m³
Volume riporto cumulato			23488.59 m³
Volume netto			-23193.42 m³
MATERIE			
Area	Volume	Vol. Cum.	
Scotico	8.842 m²	184.68 m³	4663.57 m³
Anticappellare	8.842 m²	184.68 m³	4663.57 m³
Bonifica	9.248 m²	171.91 m³	4541.55 m³
TERRENO VEGETALE			
Area	Volume	Vol. Cum.	
Vegetale	1.700 m²	35.82 m³	1747.96 m³
SOVRASTRUTTURA			
Materiale	Area	Volume	Vol. Cum.
Urtina	0.541 m²	10.87 m³	232.26 m³
Binder	0.676 m²	13.59 m³	290.70 m³
Base	1.062 m²	21.74 m³	253.35 m³
Fondazione	2.029 m²	40.76 m³	475.04 m³
Supercompattato	4.057 m²	81.53 m³	950.08 m³
MANUFATTI			
Materiale	Area	Volume	Vol. Cum.
Cunetta	0.000 m²	0.00 m³	3.16 m³
Magnone Cunetta	0.000 m²	0.00 m³	1.33 m³
Coroblo	0.038 m²	0.77 m³	11.16 m³
Quantità Fossi di Guardia			
Materiale	Area	Volume	Vol. Cum.
Rivestimento DX	0.00	0.00	19.78
Scavo Fossi DX	0.00	0.00	181.26
Rivestimento SX	0.00	0.00	15.46
Scavo Fossi SX	1.40	20.61	471.69

QUOTE TERRENO																
PROGRESSIVE TERRENO																
QUOTE PROGETTO																
DISTANZE PARZIALI PROGETTO																
PROGRESSIVE PROGETTO																
DIFFERENZA QUOTE																

QUOTE TERRENO																
PROGRESSIVE TERRENO																
QUOTE PROGETTO																
DISTANZE PARZIALI PROGETTO																
PROGRESSIVE PROGETTO																
DIFFERENZA QUOTE																

Tracciato: TR-A_NV16
Stazione 33
Progressiva: 0+640.00
Scala: 1:200
Quota di Riferimento: 0.00



MOVIMENTI TERRA Prog. 6+40.00			
Area di sterro			3.76 m²
Area di riporto			1.92 m²
Volume sterro			60.93 m³
Volume riporto			40.71 m³
Volume sterro cumulato			356.10 m³
Volume riporto cumulato			33529.29 m³
Volume netto			-32733.19 m³
MATERIE			
Area	Volume	Vol. Cum.	
Scotico	8.768 m²	176.10 m³	5639.67 m³
Anticappellare	8.768 m²	176.10 m³	5639.67 m³
Bonifica	7.170 m²	163.75 m³	4905.30 m³
TERRENO VEGETALE			
Area	Volume	Vol. Cum.	
Vegetale	1.581 m²	32.89 m³	1780.85 m³
SOVRASTRUTTURA			
Materiale	Area	Volume	Vol. Cum.
Urtina	0.481 m²	10.21 m³	242.77 m³
Binder	0.607 m²	12.77 m³	303.46 m³
Base	0.962 m²	20.43 m³	273.78 m³
Fondazione	1.803 m²	36.30 m³	513.34 m³
Supercompattato	3.607 m²	76.59 m³	1026.68 m³
MANUFATTI			
Materiale	Area	Volume	Vol. Cum.
Cunetta	0.000 m²	0.00 m³	3.16 m³
Magnone Cunetta	0.000 m²	0.00 m³	1.33 m³
Coroblo	0.038 m²	0.77 m³	11.63 m³
Quantità Fossi di Guardia			
Materiale	Area	Volume	Vol. Cum.
Rivestimento DX	0.00	0.00	19.78
Scavo Fossi DX	0.00	0.00	181.26
Rivestimento SX	0.00	0.00	15.46
Scavo Fossi SX	1.04	24.37	496.06

QUOTE TERRENO																
PROGRESSIVE TERRENO																
QUOTE PROGETTO																
DISTANZE PARZIALI PROGETTO																
PROGRESSIVE PROGETTO																
DIFFERENZA QUOTE																

QUOTE TERRENO																
PROGRESSIVE TERRENO																
QUOTE PROGETTO																
DISTANZE PARZIALI PROGETTO																
PROGRESSIVE PROGETTO																
DIFFERENZA QUOTE																