Tracciato: **TR-A_NV17**
Sezione 31
Progressiva: 0+600.00
Scala: 1:200
Quota di Riferimento: 20.00

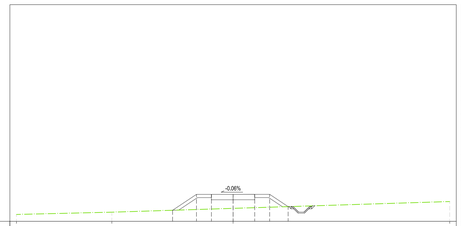

QUOTE TERRENO	20.63																							21.63
PROGRESSIVE TERRENO	-20.00																							20.00
QUOTE PROGETTO																								
DISTANZE PARZIALI PROGETTO																								
PROGRESSIVE PROGETTO																								
DIFFERENZA QUOTE																								

MOVIMENTI TERRA Prog. 6+00.00			
Area di sterro			*0.00 m²*
Area di riporto			*7.24 m²*
Volume sterro			*0.00 m³*
Volume riporto			*151.01 m³*
Volume sterro cumulato			*119.11 m³*
Volume riporto cumulato			*9601.70 m³*
Volume netto			*-9482.59 m³*
TERRENO VEGETALE			
Materiale	*Area*	*Volume*	*Vol. Cum.*
Vegetale	*2.045 m²*	*39.98 m³*	*1249.08 m³*
STRADA BIANCA			
Materiale	*Area*	*Volume*	*Vol. Cum.*
Misto gran. stab.	*2.000 m²*	*50.00 m³*	*1216.00 m³*
Quantità Fossi di Guardia			
Materiale	*Area*	*Volume*	*Vol. Cum.*
Rivestimento DX	*0.00*	*0.00*	*27.52*
Scavo Fossi DX	*0.92*	*19.06*	*616.89*

Tracciato: **TR-A_NV17**
Sezione 32
Progressiva: 0+620.00
Scala: 1:200
Quota di Riferimento: 20.00

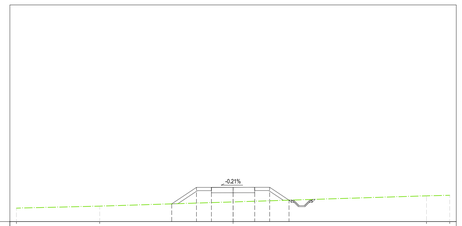

QUOTE TERRENO	21.24																						22.38	22.43
PROGRESSIVE TERRENO	-20.00																						17.85	20.00
QUOTE PROGETTO																								
DISTANZE PARZIALI PROGETTO																								
PROGRESSIVE PROGETTO																								
DIFFERENZA QUOTE																								

MOVIMENTI TERRA Prog. 6+20.00			
Area di sterro			*0.00 m²*
Area di riporto			*7.77 m²*
Volume sterro			*0.00 m³*
Volume riporto			*150.10 m³*
Volume sterro cumulato			*119.11 m³*
Volume riporto cumulato			*9751.80 m³*
Volume netto			*-9632.69 m³*
TERRENO VEGETALE			
Materiale	*Area*	*Volume*	*Vol. Cum.*
Vegetale	*2.104 m²*	*41.49 m³*	*1290.57 m³*
STRADA BIANCA			
Materiale	*Area*	*Volume*	*Vol. Cum.*
Misto gran. stab.	*2.000 m²*	*40.00 m³*	*1256.00 m³*
Quantità Fossi di Guardia			
Materiale	*Area*	*Volume*	*Vol. Cum.*
Rivestimento DX	*0.00*	*0.00*	*27.52*
Scavo Fossi DX	*0.91*	*18.28*	*635.17*

Tracciato: **TR-A_NV17**
Sezione 33
Progressiva: 0+640.00
Scala: 1:200
Quota di Riferimento: 20.00

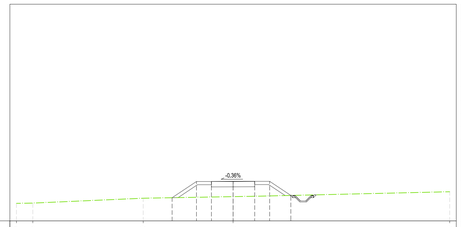

QUOTE TERRENO	21.61																							22.69
PROGRESSIVE TERRENO	-20.00																							20.00
QUOTE PROGETTO																								
DISTANZE PARZIALI PROGETTO																								
PROGRESSIVE PROGETTO																								
DIFFERENZA QUOTE																								

MOVIMENTI TERRA Prog. 6+40.00			
Area di sterro			*0.00 m²*
Area di riporto			*8.30 m²*
Volume sterro			*0.00 m³*
Volume riporto			*160.67 m³*
Volume sterro cumulato			*119.11 m³*
Volume riporto cumulato			*9912.47 m³*
Volume netto			*-9793.35 m³*
TERRENO VEGETALE			
Materiale	*Area*	*Volume*	*Vol. Cum.*
Vegetale	*2.154 m²*	*42.57 m³*	*1333.15 m³*
STRADA BIANCA			
Materiale	*Area*	*Volume*	*Vol. Cum.*
Misto gran. stab.	*2.000 m²*	*40.00 m³*	*1296.00 m³*
Quantità Fossi di Guardia			
Materiale	*Area*	*Volume*	*Vol. Cum.*
Rivestimento DX	*0.00*	*0.00*	*27.52*
Scavo Fossi DX	*0.89*	*18.02*	*653.16*

Tracciato: **TR-A_NV17**
Sezione 34
Progressiva: 0+660.00
Scala: 1:200
Quota di Riferimento: 20.00

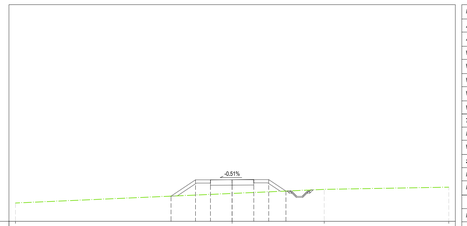

QUOTE TERRENO	21.69																						23.15	
PROGRESSIVE TERRENO	-20.00																					8.50	20.00	
QUOTE PROGETTO																								
DISTANZE PARZIALI PROGETTO																								
PROGRESSIVE PROGETTO																								
DIFFERENZA QUOTE																								

MOVIMENTI TERRA Prog. 6+60.00			
Area di sterro			*0.00 m²*
Area di riporto			*7.03 m²*
Volume sterro			*0.00 m³*
Volume riporto			*153.29 m³*
Volume sterro cumulato			*119.11 m³*
Volume riporto cumulato			*10065.75 m³*
Volume netto			*-9946.64 m³*
TERRENO VEGETALE			
Materiale	*Area*	*Volume*	*Vol. Cum.*
Vegetale	*2.025 m²*	*41.78 m³*	*1374.93 m³*
STRADA BIANCA			
Materiale	*Area*	*Volume*	*Vol. Cum.*
Misto gran. stab.	*2.000 m²*	*40.00 m³*	*1336.00 m³*
Quantità Fossi di Guardia			
Materiale	*Area*	*Volume*	*Vol. Cum.*
Rivestimento DX	*0.00*	*0.00*	*27.52*
Scavo Fossi DX	*0.92*	*18.11*	*671.30*

Tracciato: **TR-A_NV17**
Sezione 35
Progressiva: 0+680.00
Scala: 1:200
Quota di Riferimento: 20.00

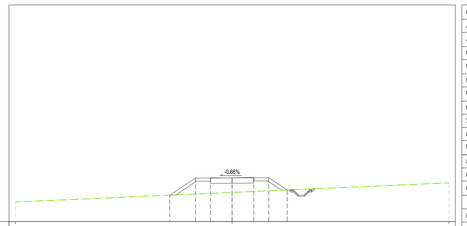

QUOTE TERRENO	21.81																						23.57	
PROGRESSIVE TERRENO	-20.00																						20.00	
QUOTE PROGETTO																								
DISTANZE PARZIALI PROGETTO																								
PROGRESSIVE PROGETTO																								
DIFFERENZA QUOTE																								

MOVIMENTI TERRA Prog. 6+80.00			
Area di sterro			*0.00 m²*
Area di riporto			*7.80 m²*
Volume sterro			*0.00 m³*
Volume riporto			*148.24 m³*
Volume sterro cumulato			*119.11 m³*
Volume riporto cumulato			*10213.99 m³*
Volume netto			*-10094.88 m³*
TERRENO VEGETALE			
Materiale	*Area*	*Volume*	*Vol. Cum.*
Vegetale	*2.111 m²*	*41.36 m³*	*1416.29 m³*
STRADA BIANCA			
Materiale	*Area*	*Volume*	*Vol. Cum.*
Misto gran. stab.	*2.000 m²*	*40.00 m³*	*1376.00 m³*
Quantità Fossi di Guardia			
Materiale	*Area*	*Volume*	*Vol. Cum.*
Rivestimento DX	*0.00*	*0.00*	*27.52*
Scavo Fossi DX	*0.93*	*18.48*	*689.77*

Tracciato: **TR-A_NV17**
Sezione 36
Progressiva: 0+700.00
Scala: 1:200
Quota di Riferimento: 20.00

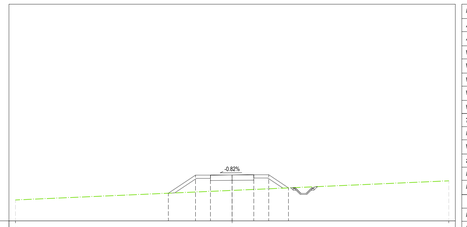

QUOTE TERRENO	21.93																						23.69	
PROGRESSIVE TERRENO	-20.00																						20.00	
QUOTE PROGETTO																								
DISTANZE PARZIALI PROGETTO																								
PROGRESSIVE PROGETTO																								
DIFFERENZA QUOTE																								

MOVIMENTI TERRA Prog. 7+00.00			
Area di sterro			*0.00 m²*
Area di riporto			*8.58 m²*
Volume sterro			*0.00 m³*
Volume riporto			*163.80 m³*
Volume sterro cumulato			*119.11 m³*
Volume riporto cumulato			*10377.79 m³*
Volume netto			*-10258.68 m³*
TERRENO VEGETALE			
Materiale	*Area*	*Volume*	*Vol. Cum.*
Vegetale	*2.198 m²*	*43.09 m³*	*1459.38 m³*
STRADA BIANCA			
Materiale	*Area*	*Volume*	*Vol. Cum.*
Misto gran. stab.	*2.000 m²*	*40.00 m³*	*1416.00 m³*
Quantità Fossi di Guardia			
Materiale	*Area*	*Volume*	*Vol. Cum.*
Rivestimento DX	*0.00*	*0.00*	*27.52*
Scavo Fossi DX	*0.98*	*19.06*	*708.83*

Firmato digitalmente da:

Facchini Massimo

Firmato il 13/03/2024 11:44

Seriale Certificato: 2702585

Valido dal 01/09/2023 al 01/09/2026

InfoCamere Qualified Electronic Signature CA

COMMITTENTE:

RFI RETE FERROVIARIA ITALIANA
GRUPPO FERROVIE DELLO STATO ITALIANE
DIREZIONE INVESTIMENTI
DIREZIONE PROGRAMMI INVESTIMENTI
DIRETTRICE SUD - PROGETTO ADRIATICA

DIREZIONE LAVORI:

ITALFERR GRUPPO FERROVIE DELLO STATO ITALIANE

APPALTATORE:

A.D. AGOSTINO COSTRUZIONI GENERALI — MANDATARIA
Nesco Arch — MANDANTI
ATLANTE

PROGETTAZIONE:

MANDATARIA HUB — MANDANTI HYpro

PROGETTO ESECUTIVO

LINEA PESCARA - BARI
RADDOPPIO DELLA TRATTA FERROVIARIA TERMOLI - LESINA
LOTTO 2 e 3: RADDOPPIO TERMOLI - RIPALTA

NV17 - Viabilità minore di ricucitura - da km 20+100 a km 21+000
SEZIONI TRASVERSALI
Tav. 6 di 8

APPALTATORE	*PROGETTAZIONE*	*SCALA:*
A.D. AGOSTINO COSTRUZIONI GENERALI S.r.l. Il Direttore Tecnico (Ing. Giuseppe Auburn)	DIRETTORE DELLA PROGETTAZIONE Ing. Massimo FACCHINI	*1:200*

ORDINE DEGLI INGEGNERI PROV. CHIETI Dott. Ing. MASSIMO FACCHINI Sez. A N. 1000

COMMESSA	*LOTTO*	*FASE*	*ENTE*	*TIPO DOC.*	*OPERA/DISCIPLINA*	*PROGR.*	*REV.*
LI0B	02	E	ZZ	W9	NV1700	006	B

Revis.	*Descrizione*	*Redatto*	*Data*	*Verificato*	*Data*	*Approvato*	*Data*	*Autorizzato Data*
A	*Emissione esecutiva*	*A. Ostashov*	*12/12/2022*	*C. Facchini*	*14/12/2022*	*R. Fabrizio*	*16/12/2022*	*M. Facchini 09/06/2023*
B	*Revisione per RdV LI0B-RV-00000002B*	*A. Ostashov*	*01/06/2023*	*C. Facchini*	*05/06/2023*	*R. Fabrizio*	*07/06/2023*	

File: LI0B02EZZW9NV1700006B — *n. Elab.:*