Tracciato: **TR-A_NV06A**
Sezione 1
Progressiva: 0+000.00
Scala: 1:200
Quota di Riferimento: 0.00

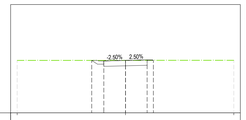

QUOTE TERRENO	4.84	4.84	4.85
PROGRESSIVE TERRENO	-10.00		10.00
QUOTE PROGETTO	4.84	4.79	4.84	4.89	4.85
DISTANZE PARZIALI PROGETTO	2.00	2.00
PROGRESSIVE PROGETTO	-3.11	-2.00	0.00	2.00	2.97
DIFFERENZA QUOTE	0.000	0.000	0.000

MOVIMENTI TERRA Prog. 0+00.00

Area di sterro	2.30 m²
Area di riporto	0.00 m²
Volume sterro	0.00 m³
Volume riporto	0.00 m³
Volume sterro cumulato	0.00 m³
Volume riporto cumulato	0.00 m³
Volume netto	0.00 m³

TERRENO VEGETALE

Materiale	Area	Volume	Vol. Cum.
Vegetale	0.297 m²	0.00 m³	0.00 m³

STRADA BIANCA

Materiale	Area	Volume	Vol. Cum.
Misto gran. stab.	2.000 m²	0.00 m³	0.00 m³

Tracciato: **TR-A_NV06A**
Sezione 2
Progressiva: 0+020.00
Scala: 1:200
Quota di Riferimento: 0.00

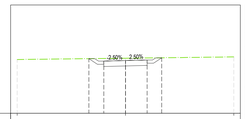

QUOTE TERRENO	4.96	5.09	5.21
PROGRESSIVE TERRENO	-10.00		10.00
QUOTE PROGETTO	5.04	4.82	4.87	4.92	5.13
DISTANZE PARZIALI PROGETTO	2.00	2.00
PROGRESSIVE PROGETTO	-3.37	-2.00	0.00	2.00	3.34
DIFFERENZA QUOTE	0.000	-0.212	0.000

MOVIMENTI TERRA Prog. 0+20.00

Area di sterro	3.85 m²
Area di riporto	0.00 m²
Volume sterro	60.79 m³
Volume riporto	0.00 m³
Volume sterro cumulato	60.79 m³
Volume riporto cumulato	0.00 m³
Volume netto	60.79 m³

TERRENO VEGETALE

Materiale	Area	Volume	Vol. Cum.
Vegetale	0.719 m²	9.85 m³	9.85 m³

STRADA BIANCA

Materiale	Area	Volume	Vol. Cum.
Misto gran. stab.	2.000 m²	40.00 m³	40.00 m³

Tracciato: **TR-A_NV06A**
Sezione 3
Progressiva: 0+040.00
Scala: 1:200
Quota di Riferimento: 0.00

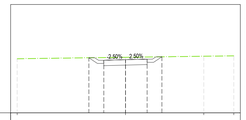

QUOTE TERRENO	4.99	5.12	5.22	5.25
PROGRESSIVE TERRENO	-10.00		0.00		7.23	10.00
QUOTE PROGETTO	5.08	4.85	4.90	4.95	5.17
DISTANZE PARZIALI PROGETTO	2.00	2.00
PROGRESSIVE PROGETTO	-3.38	-2.00	0.00	2.00	3.37
DIFFERENZA QUOTE	0.000	-0.221	0.000

MOVIMENTI TERRA Prog. 0+40.00

Area di sterro	3.91 m²
Area di riporto	0.00 m²
Volume sterro	77.55 m³
Volume riporto	0.00 m³
Volume sterro cumulato	138.34 m³
Volume riporto cumulato	0.00 m³
Volume netto	138.34 m³

TERRENO VEGETALE

Materiale	Area	Volume	Vol. Cum.
Vegetale	0.729 m²	14.47 m³	24.33 m³

STRADA BIANCA

Materiale	Area	Volume	Vol. Cum.
Misto gran. stab.	2.000 m²	40.00 m³	80.00 m³

Tracciato: **TR-A_NV06A**
Sezione 4
Progressiva: 0+060.00
Scala: 1:200
Quota di Riferimento: 0.00

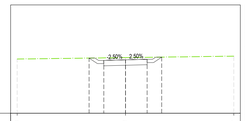

QUOTE TERRENO	5.00	5.14	5.27
PROGRESSIVE TERRENO	-10.00		10.00
QUOTE PROGETTO	5.09	4.88	4.93	4.98	5.18
DISTANZE PARZIALI PROGETTO	2.00	2.00
PROGRESSIVE PROGETTO	-3.36	-2.00	0.00	2.00	3.34
DIFFERENZA QUOTE	0.000	-0.207	0.000

MOVIMENTI TERRA Prog. 0+60.00

Area di sterro	3.81 m²
Area di riporto	0.00 m²
Volume sterro	77.21 m³
Volume riporto	0.00 m³
Volume sterro cumulato	215.55 m³
Volume riporto cumulato	0.00 m³
Volume netto	215.55 m³

TERRENO VEGETALE

Materiale	Area	Volume	Vol. Cum.
Vegetale	0.713 m²	14.42 m³	38.74 m³

STRADA BIANCA

Materiale	Area	Volume	Vol. Cum.
Misto gran. stab.	2.000 m²	40.00 m³	120.00 m³

Tracciato: **TR-A_NV06A**
Sezione 5
Progressiva: 0+080.00
Scala: 1:200
Quota di Riferimento: 0.00

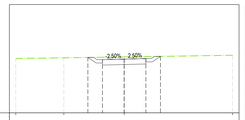

QUOTE TERRENO	5.02	5.08	5.16	5.32
PROGRESSIVE TERRENO	-10.00	-5.57	0.00	10.00
QUOTE PROGETTO	5.11	4.91	4.96	5.01	5.21
DISTANZE PARZIALI PROGETTO	2.00	2.00
PROGRESSIVE PROGETTO	-3.35	-2.00	0.00	2.00	3.35
DIFFERENZA QUOTE	0.000	-0.206	0.000	0.000

MOVIMENTI TERRA Prog. 0+80.00

Area di sterro	3.80 m²
Area di riporto	0.00 m²
Volume sterro	76.16 m³
Volume riporto	0.00 m³
Volume sterro cumulato	291.71 m³
Volume riporto cumulato	0.00 m³
Volume netto	291.71 m³

TERRENO VEGETALE

Materiale	Area	Volume	Vol. Cum.
Vegetale	0.712 m²	14.25 m³	52.99 m³

STRADA BIANCA

Materiale	Area	Volume	Vol. Cum.
Misto gran. stab.	2.000 m²	40.00 m³	160.00 m³

Tracciato: **TR-A_NV06A**
Sezione 6
Progressiva: 0+100.00
Scala: 1:200
Quota di Riferimento: 0.00

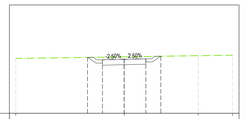

QUOTE TERRENO	5.06	5.21	5.32	5.36
PROGRESSIVE TERRENO	-10.00	0.00	6.84	10.00
QUOTE PROGETTO	5.16	4.94	4.99	5.04	5.27
DISTANZE PARZIALI PROGETTO	2.00	2.00
PROGRESSIVE PROGETTO	-3.38	-2.00	0.00	2.00	3.39
DIFFERENZA QUOTE	0.000	-0.228	0.000

MOVIMENTI TERRA Prog. 1+00.00

Area di sterro	3.96 m²
Area di riporto	0.00 m²
Volume sterro	77.58 m³
Volume riporto	0.00 m³
Volume sterro cumulato	369.30 m³
Volume riporto cumulato	0.00 m³
Volume netto	369.30 m³

TERRENO VEGETALE

Materiale	Area	Volume	Vol. Cum.
Vegetale	0.735 m²	14.48 m³	67.47 m³

STRADA BIANCA

Materiale	Area	Volume	Vol. Cum.
Misto gran. stab.	2.000 m²	40.00 m³	200.00 m³

Tracciato: **TR-A_NV06A**
Sezione 7
Progressiva: 0+120.00
Scala: 1:200
Quota di Riferimento: 0.00

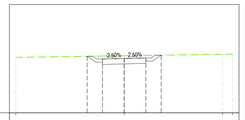

QUOTE TERRENO	5.12	5.27	5.40	5.41
PROGRESSIVE TERRENO	-10.00	0.00	9.09	10.00
QUOTE PROGETTO	5.22	4.96	5.01	5.06	5.32
DISTANZE PARZIALI PROGETTO	2.00	2.00
PROGRESSIVE PROGETTO	-3.42	-2.00	0.00	2.00	3.42
DIFFERENZA QUOTE	0.000	-0.253	0.000

MOVIMENTI TERRA Prog. 1+20.00

Area di sterro	4.12 m²
Area di riporto	0.00 m²
Volume sterro	80.79 m³
Volume riporto	0.00 m³
Volume sterro cumulato	450.09 m³
Volume riporto cumulato	0.00 m³
Volume netto	450.09 m³

TERRENO VEGETALE

Materiale	Area	Volume	Vol. Cum.
Vegetale	0.762 m²	14.98 m³	82.46 m³

STRADA BIANCA

Materiale	Area	Volume	Vol. Cum.
Misto gran. stab.	2.000 m²	40.00 m³	240.00 m³

Tracciato: **TR-A_NV06A**
Sezione 8
Progressiva: 0+140.00
Scala: 1:200
Quota di Riferimento: 0.00

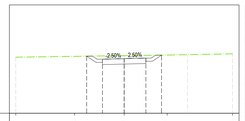

QUOTE TERRENO	5.17	5.25	5.32	5.37	5.49
PROGRESSIVE TERRENO	-10.00	-4.57	0.00	3.97	10.00
QUOTE PROGETTO	5.27	4.99	5.04	5.09	5.37
DISTANZE PARZIALI PROGETTO	2.00	2.00
PROGRESSIVE PROGETTO	-3.46	-2.00	0.00	2.00	3.45
DIFFERENZA QUOTE	0.000	-0.275	0.000	0.000

MOVIMENTI TERRA Prog. 1+40.00

Area di sterro	4.28 m²
Area di riporto	0.00 m²
Volume sterro	84.01 m³
Volume riporto	0.00 m³
Volume sterro cumulato	534.10 m³
Volume riporto cumulato	0.00 m³
Volume netto	534.10 m³

TERRENO VEGETALE

Materiale	Area	Volume	Vol. Cum.
Vegetale	0.787 m²	15.49 m³	97.95 m³

STRADA BIANCA

Materiale	Area	Volume	Vol. Cum.
Misto gran. stab.	2.000 m²	40.00 m³	280.00 m³

Tracciato: **TR-A_NV06A**
Sezione 9
Progressiva: 0+160.00
Scala: 1:200
Quota di Riferimento: 0.00

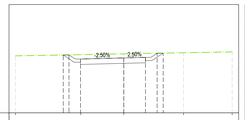

QUOTE TERRENO	5.27	5.37	5.45	5.55	5.63
PROGRESSIVE TERRENO	-10.00	-3.97	0.00	5.51	10.00
QUOTE PROGETTO	5.34	5.35	4.97	5.07	5.12	5.20	5.51
DISTANZE PARZIALI PROGETTO	4.00	2.00
PROGRESSIVE PROGETTO	-5.99	-5.07	-4.00	0.00	2.00	3.07	3.83
DIFFERENZA QUOTE	0.000	-0.375	0.000

MOVIMENTI TERRA Prog. 1+60.00

Area di sterro	6.78 m²
Area di riporto	0.00 m²
Volume sterro	109.58 m³
Volume riporto	0.00 m³
Volume sterro cumulato	643.68 m³
Volume riporto cumulato	0.00 m³
Volume netto	643.68 m³

TERRENO VEGETALE

Materiale	Area	Volume	Vol. Cum.
Vegetale	0.901 m²	16.87 m³	114.82 m³

STRADA BIANCA

Materiale	Area	Volume	Vol. Cum.
Misto gran. stab.	3.000 m²	49.66 m³	329.66 m³

Tracciato: **TR-A_NV06A**
Sezione 10
Progressiva: 0+180.00
Scala: 1:200
Quota di Riferimento: 0.00

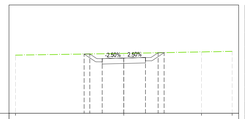

QUOTE TERRENO	5.37	5.53	5.67	5.72
PROGRESSIVE TERRENO	-10.00	0.00	7.17	10.00
QUOTE PROGETTO	5.47	5.48	5.05	5.10	5.15	5.28	5.60
DISTANZE PARZIALI PROGETTO	2.00	2.00
PROGRESSIVE PROGETTO	-3.67	-3.14	-2.00	0.00	2.00	3.15	3.72
DIFFERENZA QUOTE	0.000	-0.429	0.000

MOVIMENTI TERRA Prog. 1+80.00

Area di sterro	5.40 m²
Area di riporto	0.00 m²
Volume sterro	121.47 m³
Volume riporto	0.00 m³
Volume sterro cumulato	765.15 m³
Volume riporto cumulato	0.00 m³
Volume netto	765.15 m³

TERRENO VEGETALE

Materiale	Area	Volume	Vol. Cum.
Vegetale	0.960 m²	18.61 m³	133.43 m³

STRADA BIANCA

Materiale	Area	Volume	Vol. Cum.
Misto gran. stab.	2.000 m²	49.66 m³	379.33 m³

Tracciato: **TR-A_NV06A**
Sezione 11
Progressiva: 0+200.00
Scala: 1:200
Quota di Riferimento: 0.00

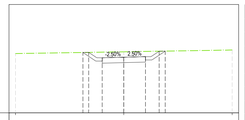

QUOTE TERRENO	5.46	5.63	5.79
PROGRESSIVE TERRENO	-10.00	0.00	10.00
QUOTE PROGETTO	5.57	5.58	5.08	5.13	5.18	5.68	5.69
DISTANZE PARZIALI PROGETTO	2.00	2.00
PROGRESSIVE PROGETTO	-3.78	-3.25	-2.00	0.00	2.00	3.26	3.81
DIFFERENZA QUOTE	0.000	-0.502	0.000

MOVIMENTI TERRA Prog. 2+00.00

Area di sterro	5.92 m²
Area di riporto	0.00 m²
Volume sterro	113.14 m³
Volume riporto	0.00 m³
Volume sterro cumulato	878.29 m³
Volume riporto cumulato	0.00 m³
Volume netto	878.29 m³

TERRENO VEGETALE

Materiale	Area	Volume	Vol. Cum.
Vegetale	1.033 m²	19.93 m³	153.35 m³

STRADA BIANCA

Materiale	Area	Volume	Vol. Cum.
Misto gran. stab.	2.000 m²	40.00 m³	419.33 m³

Tracciato: **TR-A_NV06A**
Sezione 12
Progressiva: 0+220.00
Scala: 1:200
Quota di Riferimento: 0.00

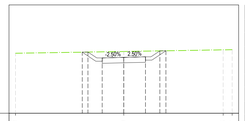

QUOTE TERRENO	5.54	5.70	5.85	5.87
PROGRESSIVE TERRENO	-10.00	0.00	9.17	10.00
QUOTE PROGETTO	5.64	5.65	5.11	5.16	5.21	5.75	5.77
DISTANZE PARZIALI PROGETTO	2.00	2.00
PROGRESSIVE PROGETTO	-3.84	-3.31	-2.00	0.00	2.00	3.33	3.88
DIFFERENZA QUOTE	0.000	-0.546	0.000

MOVIMENTI TERRA Prog. 2+20.00

Area di sterro	6.26 m²
Area di riporto	0.00 m²
Volume sterro	121.80 m³
Volume riporto	0.00 m³
Volume sterro cumulato	1000.10 m³
Volume riporto cumulato	0.00 m³
Volume netto	1000.10 m³

TERRENO VEGETALE

Materiale	Area	Volume	Vol. Cum.
Vegetale	1.081 m²	21.13 m³	174.49 m³

STRADA BIANCA

Materiale	Area	Volume	Vol. Cum.
Misto gran. stab.	2.000 m²	40.00 m³	459.33 m³

Firmato digitalmente da:

Facchini Massimo

Firmato il 13/03/2024 12:00

Seriale Certificato: 2702585

Valido dal 01/09/2023 al 01/09/2026

InfoCamere Qualified Electronic Signature CA

COMMITTENTE:

RFI RETE FERROVIARIA ITALIANA
GRUPPO FERROVIE DELLO STATO ITALIANE
DIREZIONE INVESTIMENTI
DIREZIONE PROGRAMMI INVESTIMENTI
DIRETTRICE SUD - PROGETTO ADRIATICA

DIREZIONE LAVORI:

ITALFERR GRUPPO FERROVIE DELLO STATO ITALIANE

APPALTATORE:

A.N.D'AGOSTINO COSTRUZIONI GENERALI S.r.l. — MANDATARIA
ESSEA S.r.l. — MANDANTI
ATLANTE

PROGETTAZIONE:

MANDATARIA HUB — MANDANTI HYpro

PROGETTO ESECUTIVO

LINEA PESCARA - BARI
RADDOPPIO DELLA TRATTA FERROVIARIA TERMOLI - LESINA
LOTTO 2 e 3: RADDOPPIO TERMOLI - RIPALTA

NV06 - Viabilità campestre da km 15+925 a km 16+850

SEZIONI TRASVERSALI
Tav. 1 di 10

APPALTATORE	PROGETTAZIONE	SCALA:
A.N.D'AGOSTINO COSTRUZIONI GENERALI S.r.l. CONSORZIO ALBA 2000 (Ing. Giuseppe Maria Carlo)	DIRETTORE DELLA PROGETTAZIONE (Ing. Massimo Facchini)	1:200

COMMESSA	LOTTO	FASE	ENTE	TIPO DOC.	OPERA/DISCIPLINA	PROGR.	REV.
LI0B	02	E	ZZ	W9	NV0600	001	B

Revis.	Descrizione	Redatto	Data	Verificato	Data	Approvato	Data	Autorizzato Data
A	Emissione esecutiva	A. Ostashov	01/06/2023	C. Facchini	05/06/2023	R. Fabrizio	07/06/2023	M. Facchini 03/10/2023
B	Revisione per RV 0-01	A. Ostashov	27/09/2023	C. Facchini	29/09/2023	R. Fabrizio	02/10/2023	

File: LI0B02EZZW9NV0600001B — n. Elab.: