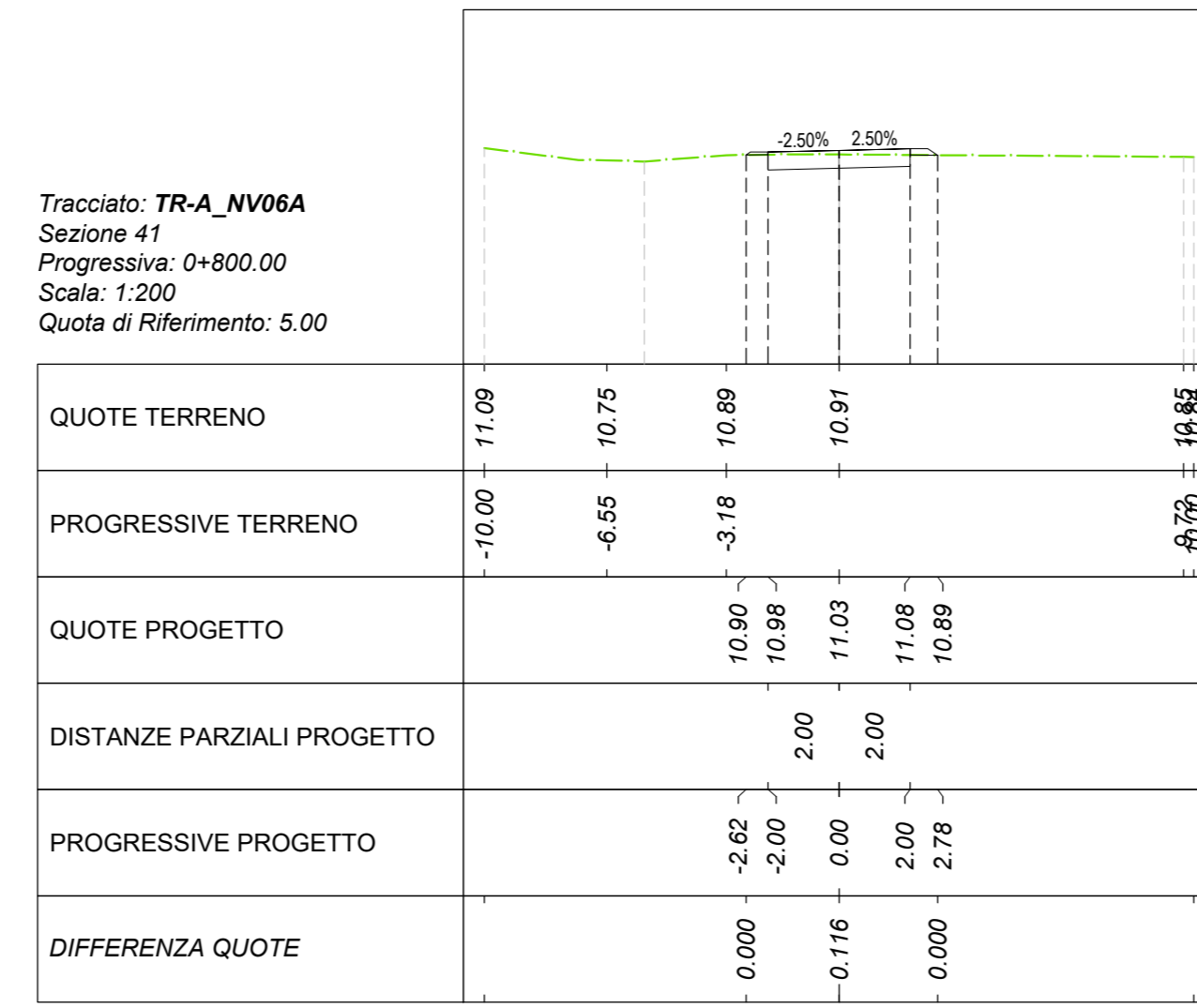
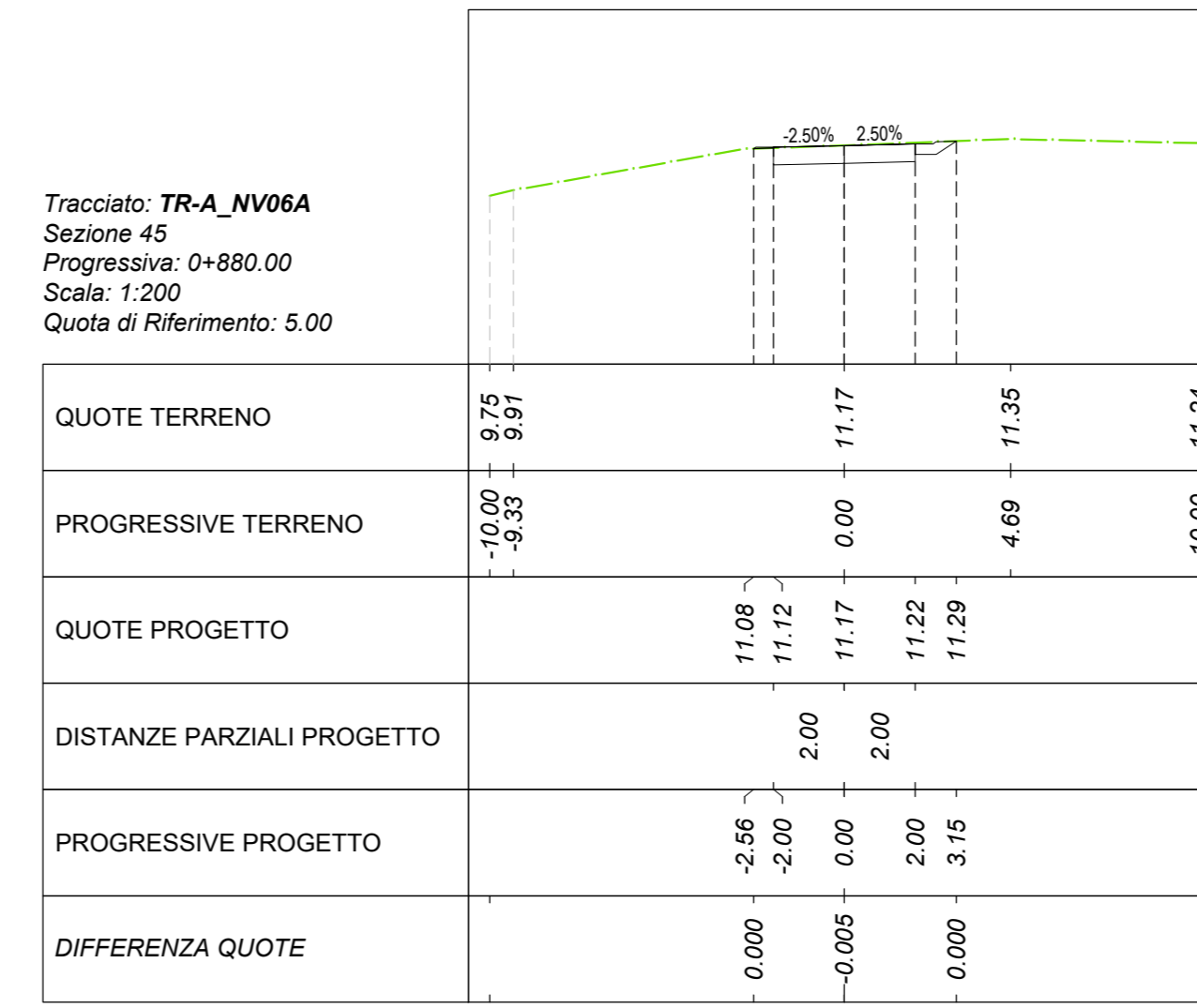


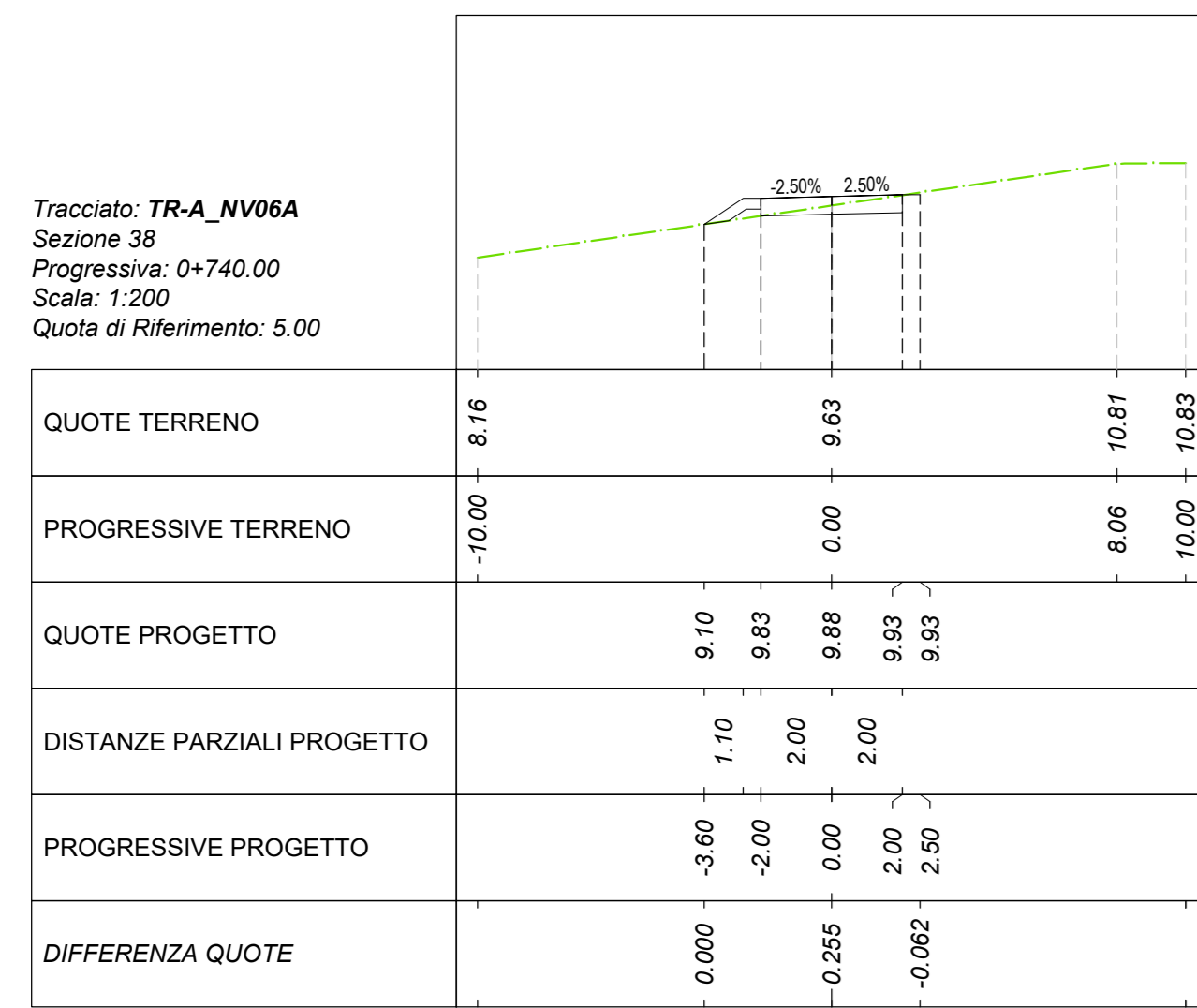
MOVIMENTI TERRA Prog. 7+20.00			
Area di sterno	1.28 m <sup>2</sup>		
Area di riporto	0.11 m <sup>2</sup>		
Volume sterno	27.78 m <sup>3</sup>		
Volume riporto	1.33 m <sup>3</sup>		
Volume sterno cumulado	268.59 m <sup>3</sup>		
Volume riporto cumulado	228.87 m <sup>3</sup>		
Volume netto	2379.72 m <sup>3</sup>		
<b>TERRENO VEGETALE</b>			
Materiale	Area	Volume	Vol. Cum.
Vegetale	0.380 m <sup>2</sup>	6.67 m <sup>3</sup>	688.52 m <sup>3</sup>
<b>STRADA BIANCA</b>			
Materiale	Area	Volume	Vol. Cum.
Misto gran. stab.	2.000 m <sup>2</sup>	40.00 m <sup>3</sup>	1404.65 m <sup>3</sup>



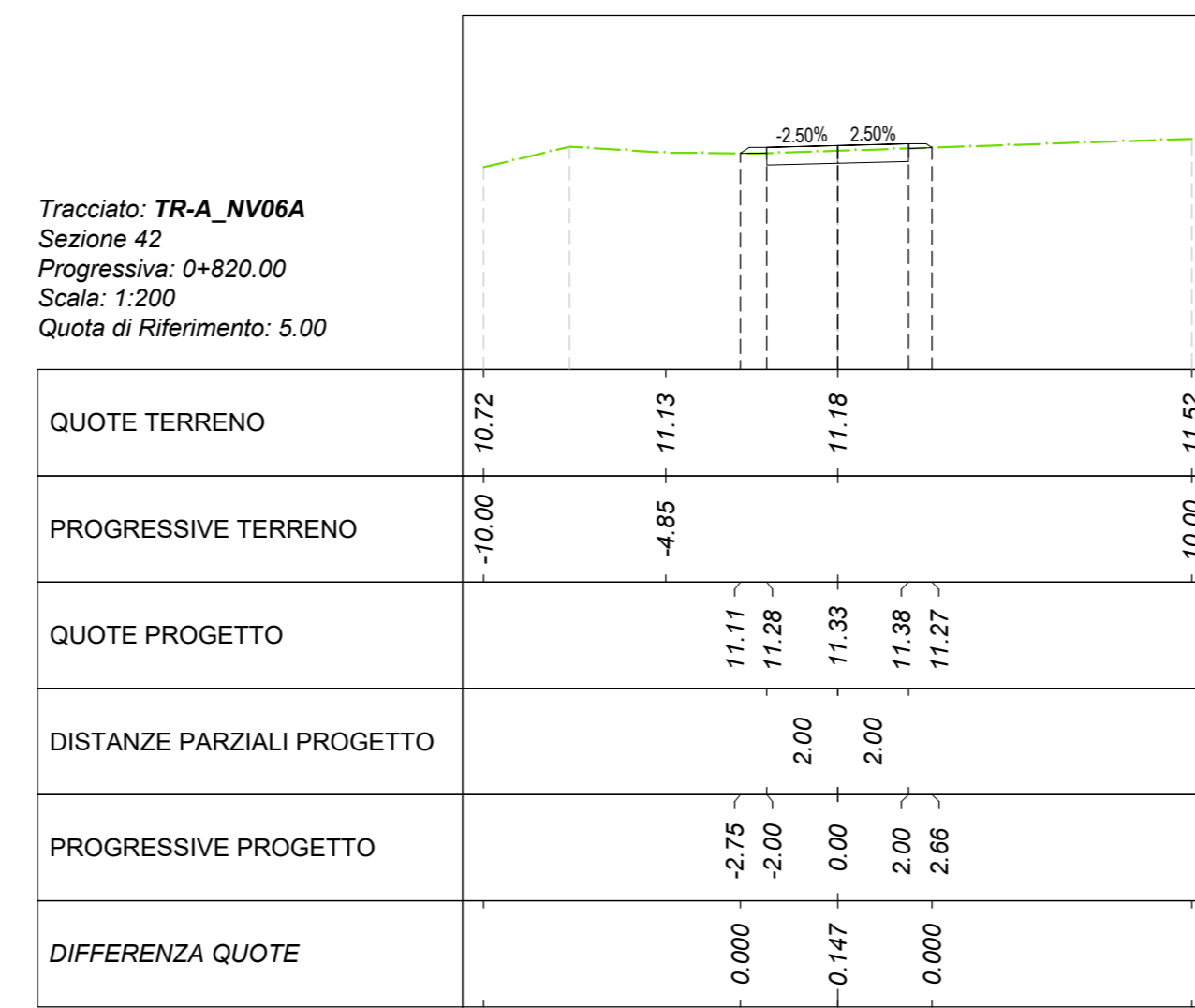
MOVIMENTI TERRA Prog. 8+00.00			
Area di sterno	1.53 m <sup>2</sup>		
Area di riporto	0.00 m <sup>2</sup>		
Volume sterno	10.17 m <sup>3</sup>		
Volume riporto	41.12 m <sup>3</sup>		
Volume sterno cumulado	261.21 m <sup>3</sup>		
Volume riporto cumulado	330.18 m <sup>3</sup>		
Volume netto	2321.03 m <sup>3</sup>		
<b>TERRENO VEGETALE</b>			
Materiale	Area	Volume	Vol. Cum.
Vegetale	0.158 m <sup>2</sup>	1.06 m <sup>3</sup>	600.44 m <sup>3</sup>
<b>STRADA BIANCA</b>			
Materiale	Area	Volume	Vol. Cum.
Misto gran. stab.	2.000 m <sup>2</sup>	13.33 m <sup>3</sup>	1511.31 m <sup>3</sup>



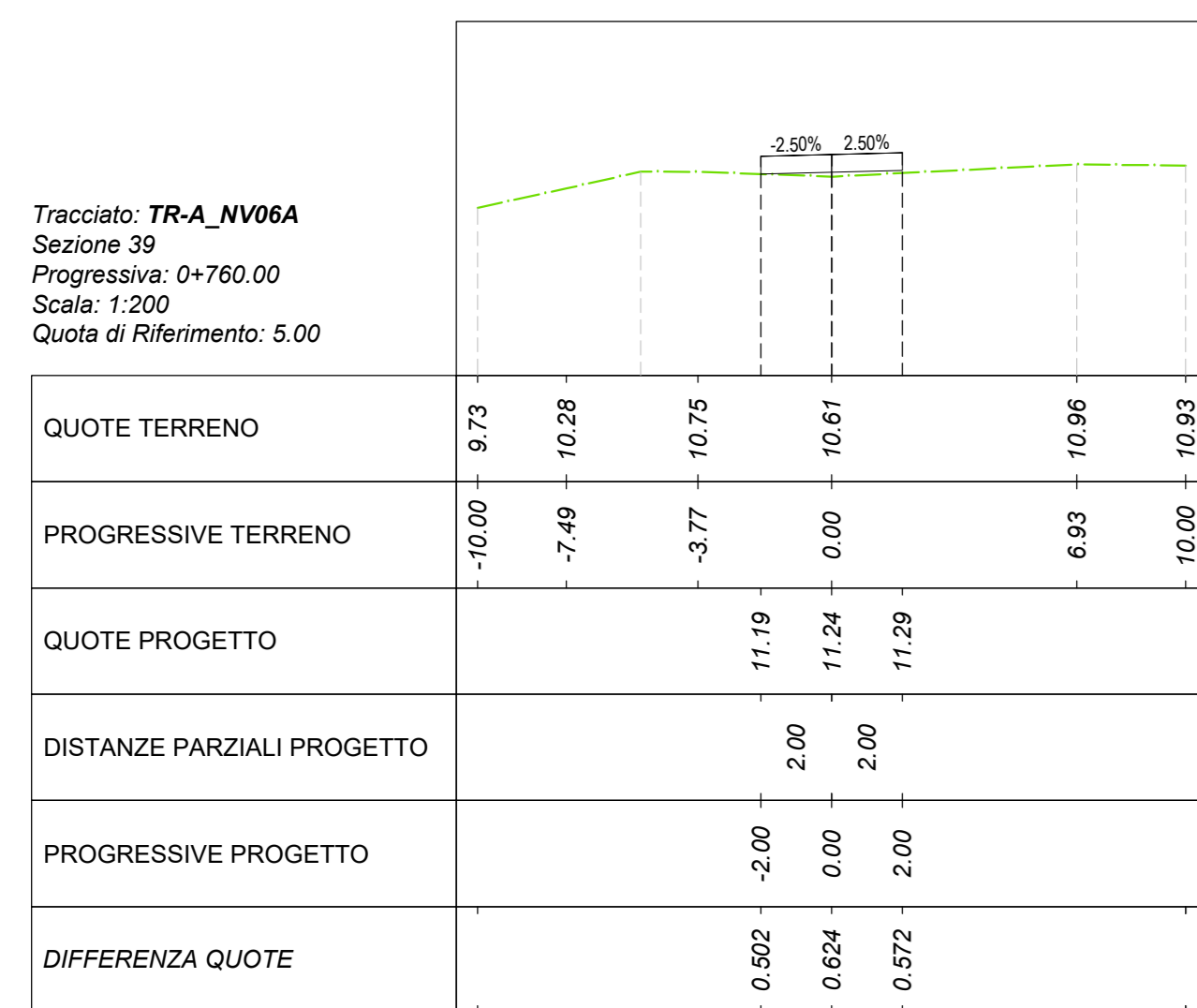
MOVIMENTI TERRA Prog. 8+80.00			
Area di sterno	2.32 m <sup>2</sup>		
Area di riporto	0.00 m <sup>2</sup>		
Volume sterno	38.98 m <sup>3</sup>		
Volume riporto	0.00 m <sup>3</sup>		
Volume sterno cumulado	2772.88 m <sup>3</sup>		
Volume riporto cumulado	330.22 m <sup>3</sup>		
Volume netto	2442.66 m <sup>3</sup>		
<b>TERRENO VEGETALE</b>			
Materiale	Area	Volume	Vol. Cum.
Vegetale	0.295 m <sup>2</sup>	4.59 m <sup>3</sup>	617.22 m <sup>3</sup>
<b>STRADA BIANCA</b>			
Materiale	Area	Volume	Vol. Cum.
Misto gran. stab.	2.000 m <sup>2</sup>	40.00 m <sup>3</sup>	1671.31 m <sup>3</sup>



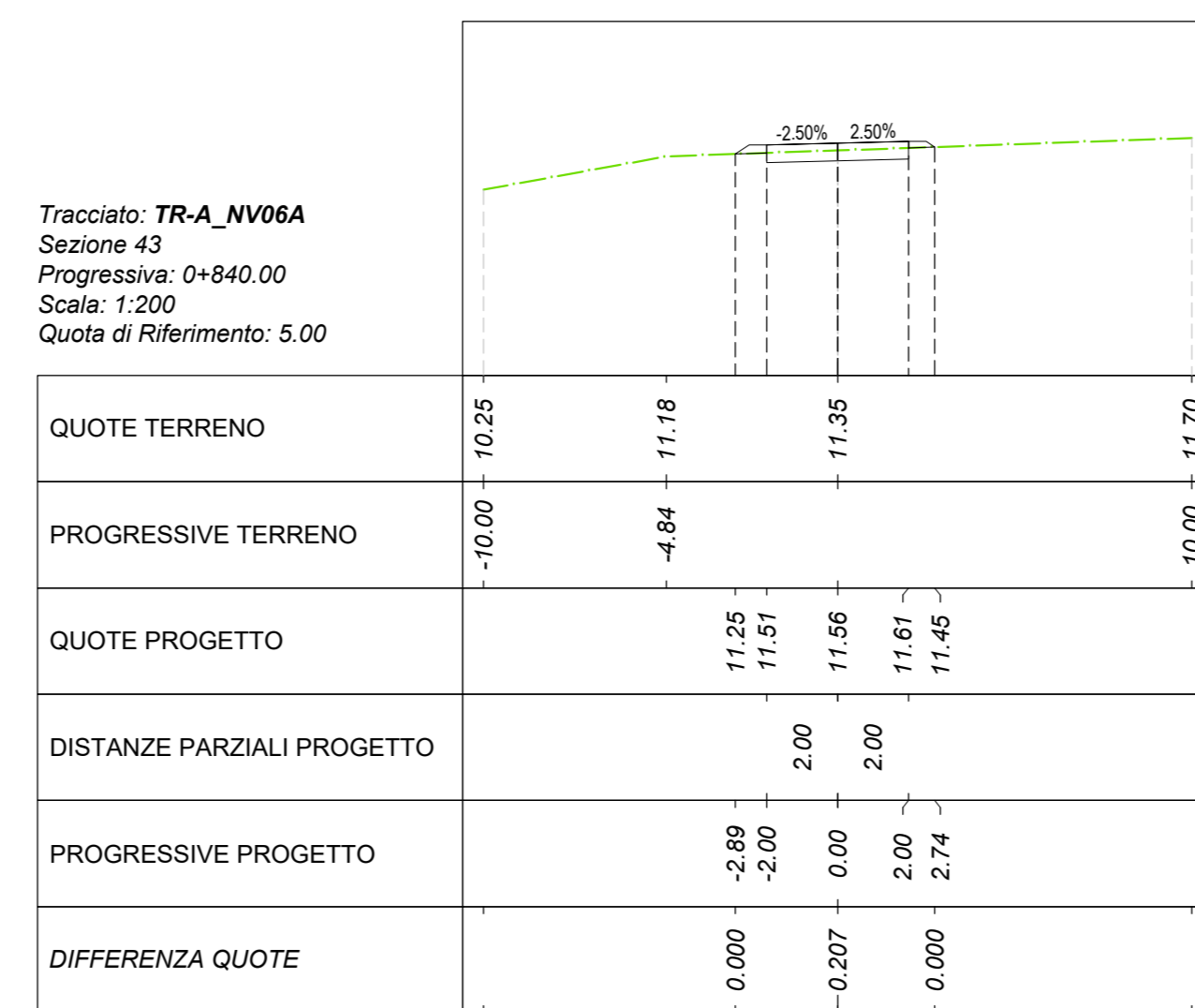
MOVIMENTI TERRA Prog. 7+40.00			
Area di sterno	1.18 m <sup>2</sup>		
Area di riporto	0.16 m <sup>2</sup>		
Volume sterno	24.60 m <sup>3</sup>		
Volume riporto	2.67 m <sup>3</sup>		
Volume sterno cumulado	2633.19 m <sup>3</sup>		
Volume riporto cumulado	231.94 m <sup>3</sup>		
Volume netto	2401.65 m <sup>3</sup>		
<b>TERRENO VEGETALE</b>			
Materiale	Area	Volume	Vol. Cum.
Vegetale	0.424 m <sup>2</sup>	8.04 m <sup>3</sup>	696.56 m <sup>3</sup>
<b>STRADA BIANCA</b>			
Materiale	Area	Volume	Vol. Cum.
Misto gran. stab.	2.000 m <sup>2</sup>	40.00 m <sup>3</sup>	1444.65 m <sup>3</sup>



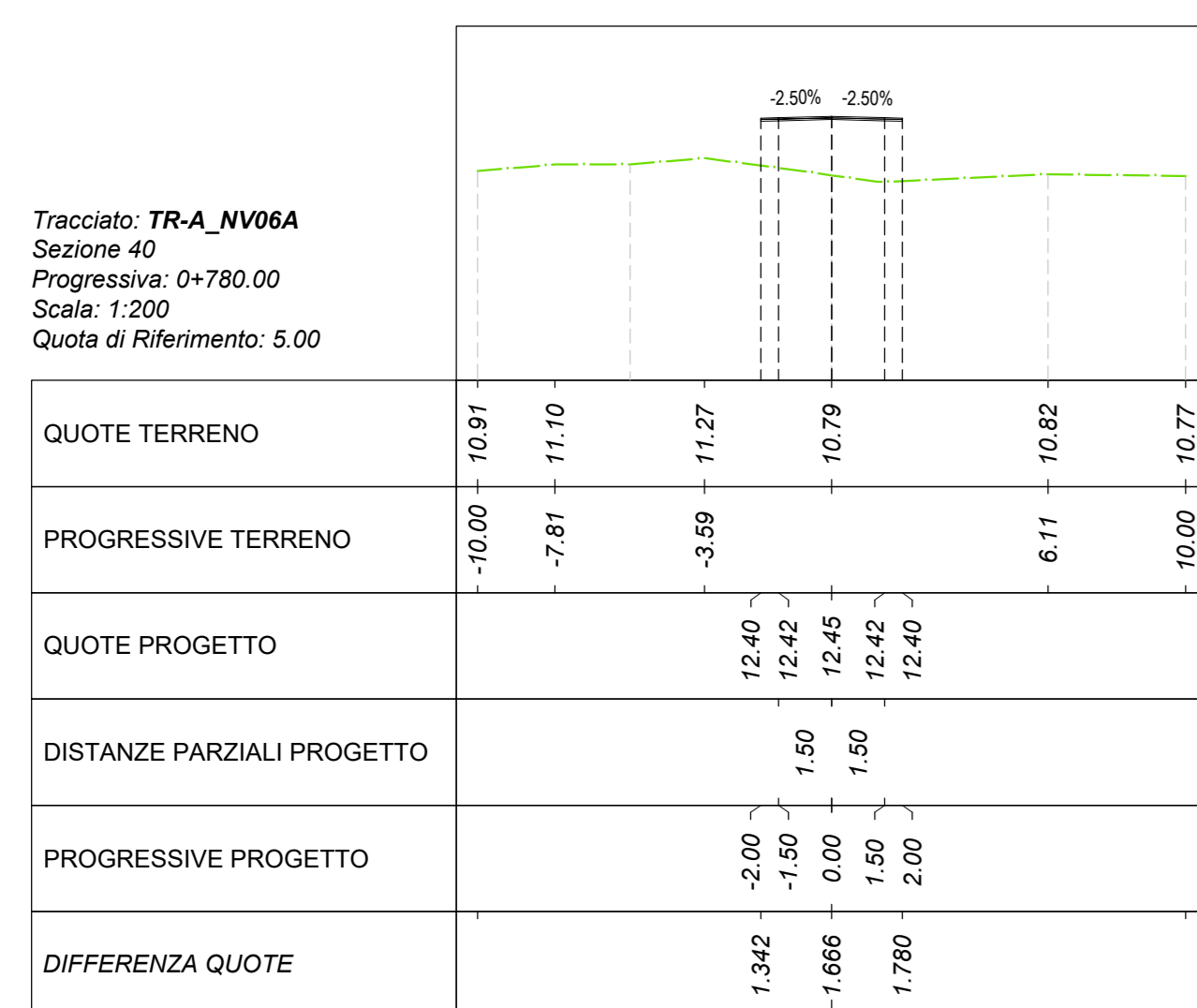
MOVIMENTI TERRA Prog. 8+20.00			
Area di sterno	1.41 m <sup>2</sup>		
Area di riporto	0.00 m <sup>2</sup>		
Volume sterno	29.35 m <sup>3</sup>		
Volume riporto	0.02 m <sup>3</sup>		
Volume sterno cumulado	2680.56 m <sup>3</sup>		
Volume riporto cumulado	330.20 m <sup>3</sup>		
Volume netto	2350.36 m <sup>3</sup>		
<b>TERRENO VEGETALE</b>			
Materiale	Area	Volume	Vol. Cum.
Vegetale	0.174 m <sup>2</sup>	3.32 m <sup>3</sup>	603.76 m <sup>3</sup>
<b>STRADA BIANCA</b>			
Materiale	Area	Volume	Vol. Cum.
Misto gran. stab.	2.000 m <sup>2</sup>	40.00 m <sup>3</sup>	1551.31 m <sup>3</sup>



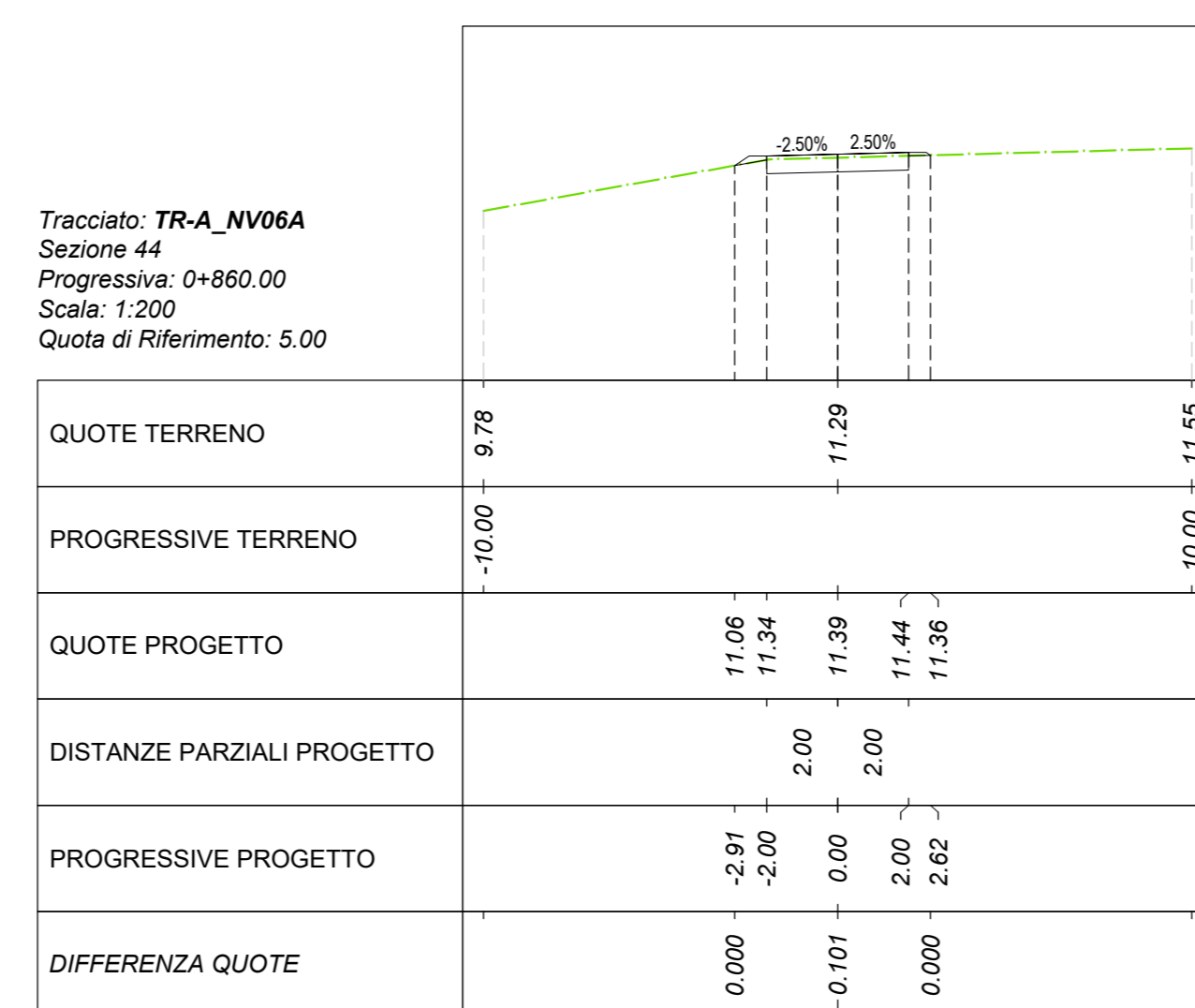
MOVIMENTI TERRA Prog. 7+60.00			
Area di sterno	0.00 m <sup>2</sup>		
Area di riporto	0.33 m <sup>2</sup>		
Volume sterno	7.85 m <sup>3</sup>		
Volume riporto	4.78 m <sup>3</sup>		
Volume sterno cumulado	2641.04 m <sup>3</sup>		
Volume riporto cumulado	236.28 m <sup>3</sup>		
Volume netto	2404.76 m <sup>3</sup>		
<b>TERRENO VEGETALE</b>			
Materiale	Area	Volume	Vol. Cum.
Vegetale	0.000 m <sup>2</sup>	2.83 m <sup>3</sup>	599.38 m <sup>3</sup>
<b>STRADA BIANCA</b>			
Materiale	Area	Volume	Vol. Cum.
Misto gran. stab.	2.000 m <sup>2</sup>	40.00 m <sup>3</sup>	1484.65 m <sup>3</sup>



MOVIMENTI TERRA Prog. 8+40.00			
Area di sterno	1.17 m <sup>2</sup>		
Area di riporto	0.00 m <sup>2</sup>		
Volume sterno	25.77 m <sup>3</sup>		
Volume riporto	0.02 m <sup>3</sup>		
Volume sterno cumulado	2706.33 m <sup>3</sup>		
Volume riporto cumulado	330.22 m <sup>3</sup>		
Volume netto	2376.12 m <sup>3</sup>		
<b>TERRENO VEGETALE</b>			
Materiale	Area	Volume	Vol. Cum.
Vegetale	0.275 m <sup>2</sup>	4.45 m <sup>3</sup>	608.21 m <sup>3</sup>
<b>STRADA BIANCA</b>			
Materiale	Area	Volume	Vol. Cum.
Misto gran. stab.	2.000 m <sup>2</sup>	40.00 m <sup>3</sup>	1591.31 m <sup>3</sup>



MOVIMENTI TERRA Prog. 7+80.00			
Area di sterno	0.00 m <sup>2</sup>		
Area di riporto	6.17 m <sup>2</sup>		
Volume sterno	0.00 m <sup>3</sup>		
Volume riporto	52.78 m <sup>3</sup>		
Volume sterno cumulado	2641.04 m <sup>3</sup>		
Volume riporto cumulado	289.06 m <sup>3</sup>		
Volume netto	2351.98 m <sup>3</sup>		
<b>TERRENO VEGETALE</b>			
Materiale	Area	Volume	Vol. Cum.
Vegetale	0.000 m <sup>2</sup>	0.00 m <sup>3</sup>	599.38 m <sup>3</sup>
<b>STRADA BIANCA</b>			
Materiale	Area	Volume	Vol. Cum.
Misto gran. stab.	0.000 m <sup>2</sup>	13.33 m <sup>3</sup>	1497.88 m <sup>3</sup>



MOVIMENTI TERRA Prog. 8+60.00			
Area di sterno	1.60 m <sup>2</sup>		
Area di riporto	0.00 m <sup>2</sup>		
Volume sterno	27.57 m <sup>3</sup>		
Volume riporto	0.00 m <sup>3</sup>		
Volume sterno cumulado	2733.90 m <sup>3</sup>		
Volume riporto cumulado	330.22 m <sup>3</sup>		
Volume netto	2403.68 m <sup>3</sup>		
<b>TERRENO VEGETALE</b>			
Materiale	Area	Volume	Vol. Cum.
Vegetale	0.170 m <sup>2</sup>	4.41 m <sup>3</sup>	612.62 m <sup>3</sup>
<b>STRADA BIANCA</b>			
Materiale	Area	Volume	Vol. Cum.
Misto gran. stab.	2.000 m <sup>2</sup>	40.00 m <sup>3</sup>	1631.31 m <sup>3</sup>

COMMITTENTE: **RFI** RETE FERROVIARIA ITALIANA GRUPPO FERROVIE DELLO STATO ITALIANE DIREZIONE INVESTIMENTI DIREZIONE PROGRAMMI INVESTIMENTI DIRETTRICE SUD - PROGETTO ADRIATICA

DIREZIONE LAVORI: **ITALFERR** GRUPPO FERROVIE DELLO STATO ITALIANE

APPALTATORE: **AD AGOSTINO** COSTRUZIONI GENOVA S.p.A. **HUB** **ATLANTE**

PROGETTAZIONE: **HUB** **HY pro**

PROGETTO ESECUTIVO

**LINIEA PESCARA - BARI**  
**RADDOPPIO DELLA TRATTA FERROVIARIA TERMOLI - LESINA**  
**LOTTO 2 e 3: RADDOPPIO TERMOLI - RIPALTA**

NV06 - Viabilità campese da km 15+925 a km 16+850  
SEZIONI TRASVERSALI/  
Tav. 4 di 10

APPALTATORE: **AD AGOSTINO COSTRUZIONI GENOVA S.p.A.** DIRETTORE: **PIRELLA GIANFRANCO**  
PROGETTAZIONE: **HUB** **HY pro**

SCALA: 1:200

COMMESSA LOTTO FASE ENTE TIPO DOC. OPERAZIONE/SCALA PROGR. REV.

**L10B 02 E ZZ W9 NV0600 004 B**

Revis.	Descrizione	Redatto	Data	Verificato	Data	Approvato	Data	AutORIZZATO	Data
A	Elaborazione	A. Cristofari	01/08/2023	C. Pavesi	09/09/2023	R. Pavesi	01/08/2023	M. Fucini	09/09/2023
B	Revisione per RV LOT	A. Cristofari	27/09/2023	C. Pavesi	29/09/2023	R. Pavesi	02/10/2023		

File: L10B02EZZW9NV0600004B n. Elab.: 1