Tracciato: ***TR-A_NV06B***
Sezione 25
Progressiva: 0+480.00
Scala: 1:200
Quota di Riferimento: 2.00

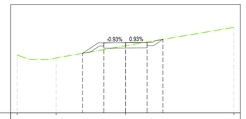

QUOTE TERRENO	7.34	7.06	8.19	9.89			
PROGRESSIVE TERRENO	-10.00	-5.40	10.00				
QUOTE PROGETTO	7.49	8.47	8.49	8.50	8.78		
DISTANZE PARZIALI PROGETTO	1.46	2.00	2.00				
PROGRESSIVE PROGETTO	-3.96	-2.00	0.00	2.00	3.46		
DIFFERENZA QUOTE	0.000	-0.295	0.000				

MOVIMENTI TERRA Prog. 4+80.00

Area di sterro			*1.28 m²*
Area di riporto			*0.36 m²*
Volume sterro			*13.10 m³*
Volume riporto			*23.29 m³*
Volume sterro cumulato			*5006.77 m³*
Volume riporto cumulato			*175.79 m³*
Volume netto			*4830.98 m³*
TERRENO VEGETALE			
Materiale	*Area*	*Volume*	*Vol. Cum.*
Vegetale	*0.909 m²*	*17.02 m³*	*639.96 m³*
STRADA BIANCA			
Materiale	*Area*	*Volume*	*Vol. Cum.*
Misto gran. stab.	*2.000 m²*	*40.00 m³*	*969.86 m³*

Tracciato: ***TR-A_NV06B***
Sezione 26
Progressiva: 0+500.00
Scala: 1:200
Quota di Riferimento: 2.00

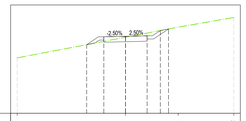

QUOTE TERRENO	7.11	9.02	9.95	10.84			
PROGRESSIVE TERRENO	-10.00	0.00	4.85	10.00			
QUOTE PROGETTO	8.34	9.06	9.11	9.16	9.64	9.76	
DISTANZE PARZIALI PROGETTO	1.03	2.00	2.00				
PROGRESSIVE PROGETTO	-3.58	-2.00	0.00	2.00	3.21	3.97	
DIFFERENZA QUOTE	0.000	0.087	0.000				

MOVIMENTI TERRA Prog. 5+00.00

Area di sterro			*2.46 m²*
Area di riporto			*0.11 m²*
Volume sterro			*37.40 m³*
Volume riporto			*4.68 m³*
Volume sterro cumulato			*5044.17 m³*
Volume riporto cumulato			*180.47 m³*
Volume netto			*4863.70 m³*
TERRENO VEGETALE			
Materiale	*Area*	*Volume*	*Vol. Cum.*
Vegetale	*0.947 m²*	*18.57 m³*	*658.53 m³*
STRADA BIANCA			
Materiale	*Area*	*Volume*	*Vol. Cum.*
Misto gran. stab.	*2.000 m²*	*40.00 m³*	*1009.86 m³*

Tracciato: ***TR-A_NV06B***
Sezione 27
Progressiva: 0+520.00
Scala: 1:200
Quota di Riferimento: 4.00

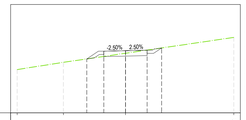

QUOTE TERRENO	7.99	8.66	9.49	10.95			
PROGRESSIVE TERRENO	-10.00	-5.73	10.00				
QUOTE PROGETTO	8.97	9.68	9.73	9.78	9.98		
DISTANZE PARZIALI PROGETTO	1.07	2.00	2.00				
PROGRESSIVE PROGETTO	-3.57	-2.00	0.00	2.00	3.34		
DIFFERENZA QUOTE	0.000	-0.240	0.000				

MOVIMENTI TERRA Prog. 5+20.00

Area di sterro			*1.39 m²*
Area di riporto			*0.14 m²*
Volume sterro			*38.58 m³*
Volume riporto			*2.48 m³*
Volume sterro cumulato			*5082.75 m³*
Volume riporto cumulato			*182.95 m³*
Volume netto			*4899.80 m³*
TERRENO VEGETALE			
Materiale	*Area*	*Volume*	*Vol. Cum.*
Vegetale	*0.737 m²*	*16.85 m³*	*675.38 m³*
STRADA BIANCA			
Materiale	*Area*	*Volume*	*Vol. Cum.*
Misto gran. stab.	*2.000 m²*	*40.00 m³*	*1049.86 m³*

Tracciato: ***TR-A_NV06B***
Sezione 28
Progressiva: 0+540.00
Scala: 1:200
Quota di Riferimento: 4.00

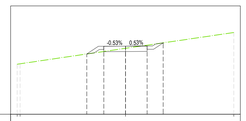

QUOTE TERRENO	8.66	10.09	11.54				
PROGRESSIVE TERRENO	-10.00	10.00					
QUOTE PROGETTO	9.56	10.28	10.29	10.30	10.59		
DISTANZE PARZIALI PROGETTO	1.07	2.00	2.00				
PROGRESSIVE PROGETTO	-3.57	-2.00	0.00	2.00	3.48		
DIFFERENZA QUOTE	0.000	0.200	0.000				

MOVIMENTI TERRA Prog. 5+40.00

Area di sterro			*1.65 m²*
Area di riporto			*0.14 m²*
Volume sterro			*30.40 m³*
Volume riporto			*2.88 m³*
Volume sterro cumulato			*5113.15 m³*
Volume riporto cumulato			*185.83 m³*
Volume netto			*4927.32 m³*
TERRENO VEGETALE			
Materiale	*Area*	*Volume*	*Vol. Cum.*
Vegetale	*0.789 m²*	*15.27 m³*	*690.64 m³*
STRADA BIANCA			
Materiale	*Area*	*Volume*	*Vol. Cum.*
Misto gran. stab.	*2.000 m²*	*40.00 m³*	*1089.86 m³*

Tracciato: ***TR-A_NV06B***
Sezione 29
Progressiva: 0+560.00
Scala: 1:200
Quota di Riferimento: 4.00

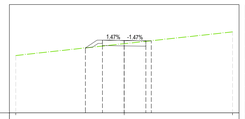

QUOTE TERRENO	9.29	10.38	11.47				
PROGRESSIVE TERRENO	-10.00	10.00					
QUOTE PROGETTO	9.99	10.71	10.68	10.65	10.65		
DISTANZE PARZIALI PROGETTO	1.07	2.00	2.00				
PROGRESSIVE PROGETTO	-3.57	-2.00	0.00	2.00	2.20		
DIFFERENZA QUOTE	0.000	-0.298	-0.004				

MOVIMENTI TERRA Prog. 5+60.00

Area di sterro			*0.97 m²*
Area di riporto			*0.19 m²*
Volume sterro			*26.23 m³*
Volume riporto			*3.37 m³*
Volume sterro cumulato			*5139.38 m³*
Volume riporto cumulato			*189.20 m³*
Volume netto			*4950.18 m³*
TERRENO VEGETALE			
Materiale	*Area*	*Volume*	*Vol. Cum.*
Vegetale	*0.424 m²*	*12.13 m³*	*702.77 m³*
STRADA BIANCA			
Materiale	*Area*	*Volume*	*Vol. Cum.*
Misto gran. stab.	*2.000 m²*	*40.00 m³*	*1129.86 m³*

Tracciato: ***TR-A_NV06B***
Sezione 30
Progressiva: 0+580.00
Scala: 1:200
Quota di Riferimento: 4.00

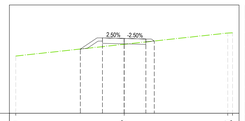

QUOTE TERRENO	9.29	10.37	11.42				
PROGRESSIVE TERRENO	-10.00	5.35	10.00				
QUOTE PROGETTO	9.93	10.96	10.91	10.86	10.68		
DISTANZE PARZIALI PROGETTO	1.55	2.00	2.00				
PROGRESSIVE PROGETTO	-4.05	-2.00	0.00	2.00	2.78		
DIFFERENZA QUOTE	0.000	0.542	0.000				

MOVIMENTI TERRA Prog. 5+80.00

Area di sterro			*0.19 m²*
Area di riporto			*0.85 m²*
Volume sterro			*11.60 m³*
Volume riporto			*10.42 m³*
Volume sterro cumulato			*5150.98 m³*
Volume riporto cumulato			*199.62 m³*
Volume netto			*4951.36 m³*
TERRENO VEGETALE			
Materiale	*Area*	*Volume*	*Vol. Cum.*
Vegetale	*0.749 m²*	*11.73 m³*	*714.50 m³*
STRADA BIANCA			
Materiale	*Area*	*Volume*	*Vol. Cum.*
Misto gran. stab.	*2.000 m²*	*40.00 m³*	*1169.86 m³*

Tracciato: ***TR-A_NV06B***
Sezione 31
Progressiva: 0+600.00
Scala: 1:200
Quota di Riferimento: 4.00

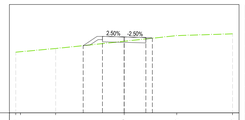

QUOTE TERRENO	9.64	9.93	10.60	11.13	11.29		
PROGRESSIVE TERRENO	-10.00	-6.32	4.85	10.00			
QUOTE PROGETTO	10.20	11.05	11.00	10.95	10.88		
DISTANZE PARZIALI PROGETTO	1.28	2.00	2.00				
PROGRESSIVE PROGETTO	-3.78	-2.00	0.00	2.00	2.61		
DIFFERENZA QUOTE	0.000	0.403	0.000				

MOVIMENTI TERRA Prog. 6+00.00

Area di sterro			*0.50 m²*
Area di riporto			*0.42 m²*
Volume sterro			*6.86 m³*
Volume riporto			*12.70 m³*
Volume sterro cumulato			*5157.84 m³*
Volume riporto cumulato			*212.32 m³*
Volume netto			*4945.51 m³*
TERRENO VEGETALE			
Materiale	*Area*	*Volume*	*Vol. Cum.*
Vegetale	*0.559 m²*	*13.08 m³*	*727.58 m³*
STRADA BIANCA			
Materiale	*Area*	*Volume*	*Vol. Cum.*
Misto gran. stab.	*2.000 m²*	*40.00 m³*	*1209.86 m³*

Tracciato: ***TR-A_NV06B***
Sezione 32
Progressiva: 0+620.00
Scala: 1:200
Quota di Riferimento: 4.00

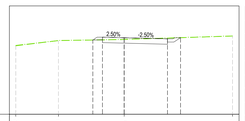

QUOTE TERRENO	10.32	10.80	10.91	11.22			
PROGRESSIVE TERRENO	-10.00	-6.07	10.00				
QUOTE PROGETTO	10.85	11.11	11.06	10.96	11.07		
DISTANZE PARZIALI PROGETTO	2.00	4.00					
PROGRESSIVE PROGETTO	-2.89	-2.00	0.00	4.00	5.20		
DIFFERENZA QUOTE	0.000	0.157	0.000				

MOVIMENTI TERRA Prog. 6+20.00

Area di sterro			*2.76 m²*
Area di riporto			*0.00 m²*
Volume sterro			*32.59 m³*
Volume riporto			*4.21 m³*
Volume sterro cumulato			*5190.43 m³*
Volume riporto cumulato			*216.53 m³*
Volume netto			*4973.89 m³*
TERRENO VEGETALE			
Materiale	*Area*	*Volume*	*Vol. Cum.*
Vegetale	*0.472 m²*	*10.31 m³*	*737.89 m³*
STRADA BIANCA			
Materiale	*Area*	*Volume*	*Vol. Cum.*
Misto gran. stab.	*3.000 m²*	*50.00 m³*	*1259.86 m³*

Tracciato: ***TR-A_NV06B***
Sezione 33
Progressiva: 0+640.00
Scala: 1:200
Quota di Riferimento: 6.00

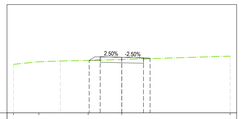

QUOTE TERRENO	10.48	10.72	10.83	10.93	11.23		
PROGRESSIVE TERRENO	-10.00	-7.66	-3.11	10.00			
QUOTE PROGETTO	10.83	11.18	11.13	11.08	11.01		
DISTANZE PARZIALI PROGETTO	2.00	2.00					
PROGRESSIVE PROGETTO	-3.01	-2.00	0.00	2.00	2.80		
DIFFERENZA QUOTE	0.000	-0.199	0.000				

MOVIMENTI TERRA Prog. 6+40.00

Area di sterro			*1.20 m²*
Area di riporto			*0.01 m²*
Volume sterro			*39.66 m³*
Volume riporto			*0.07 m³*
Volume sterro cumulato			*5230.08 m³*
Volume riporto cumulato			*216.61 m³*
Volume netto			*5013.48 m³*
TERRENO VEGETALE			
Materiale	*Area*	*Volume*	*Vol. Cum.*
Vegetale	*0.279 m²*	*7.51 m³*	*745.40 m³*
STRADA BIANCA			
Materiale	*Area*	*Volume*	*Vol. Cum.*
Misto gran. stab.	*2.000 m²*	*50.00 m³*	*1309.86 m³*

Tracciato: ***TR-A_NV06B***
Sezione 34
Progressiva: 0+660.00
Scala: 1:200
Quota di Riferimento: 6.00

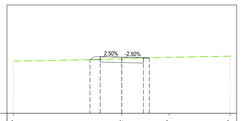

QUOTE TERRENO	10.82	11.03	11.17	11.27			
PROGRESSIVE TERRENO	-10.00	4.37	10.00				
QUOTE PROGETTO	10.94	11.24	11.19	11.14	11.11		
DISTANZE PARZIALI PROGETTO	2.00	2.00					
PROGRESSIVE PROGETTO	-2.94	-2.00	0.00	2.00	2.54		
DIFFERENZA QUOTE	0.000	0.153	0.000				

MOVIMENTI TERRA Prog. 6+60.00

Area di sterro			*1.39 m²*
Area di riporto			*0.00 m²*
Volume sterro			*25.94 m³*
Volume riporto			*0.08 m³*
Volume sterro cumulato			*5256.02 m³*
Volume riporto cumulato			*216.68 m³*
Volume netto			*5039.34 m³*
TERRENO VEGETALE			
Materiale	*Area*	*Volume*	*Vol. Cum.*
Vegetale	*0.214 m²*	*4.93 m³*	*750.33 m³*
STRADA BIANCA			
Materiale	*Area*	*Volume*	*Vol. Cum.*
Misto gran. stab.	*2.000 m²*	*40.00 m³*	*1349.86 m³*

Tracciato: ***TR-A_NV06B***
Sezione 35
Progressiva: 0+680.00
Scala: 1:200
Quota di Riferimento: 6.00

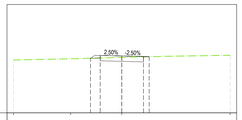

QUOTE TERRENO	10.87	10.98	11.11	11.31			
PROGRESSIVE TERRENO	-10.00	-4.73	10.00				
QUOTE PROGETTO	11.03	11.30	11.25	11.20	11.18		
DISTANZE PARZIALI PROGETTO	2.00	2.00					
PROGRESSIVE PROGETTO	-2.90	-2.00	0.00	2.00	2.52		
DIFFERENZA QUOTE	0.000	0.156	0.000				

MOVIMENTI TERRA Prog. 6+80.00

Area di sterro			*1.46 m²*
Area di riporto			*0.00 m²*
Volume sterro			*28.46 m³*
Volume riporto			*0.00 m³*
Volume sterro cumulato			*5284.48 m³*
Volume riporto cumulato			*216.68 m³*
Volume netto			*5067.80 m³*
TERRENO VEGETALE			
Materiale	*Area*	*Volume*	*Vol. Cum.*
Vegetale	*0.187 m²*	*4.01 m³*	*754.35 m³*
STRADA BIANCA			
Materiale	*Area*	*Volume*	*Vol. Cum.*
Misto gran. stab.	*2.000 m²*	*40.00 m³*	*1389.86 m³*

Tracciato: ***TR-A_NV06B***
Sezione 36
Progressiva: 0+700.00
Scala: 1:200
Quota di Riferimento: 6.00

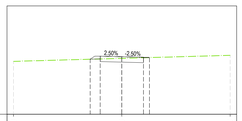

QUOTE TERRENO	10.88	11.16	11.44				
PROGRESSIVE TERRENO	-10.00	10.00					
QUOTE PROGETTO	11.08	11.36	11.31	11.26	11.23		
DISTANZE PARZIALI PROGETTO	2.00	2.00					
PROGRESSIVE PROGETTO	-2.92	-2.00	0.00	2.00	2.54		
DIFFERENZA QUOTE	0.000	0.150	0.000				

MOVIMENTI TERRA Prog. 7+00.00

Area di sterro			*1.40 m²*
Area di riporto			*0.00 m²*
Volume sterro			*28.55 m³*
Volume riporto			*0.00 m³*
Volume sterro cumulato			*5313.03 m³*
Volume riporto cumulato			*216.68 m³*
Volume netto			*5096.35 m³*
TERRENO VEGETALE			
Materiale	*Area*	*Volume*	*Vol. Cum.*
Vegetale	*0.308 m²*	*3.97 m³*	*758.31 m³*
STRADA BIANCA			
Materiale	*Area*	*Volume*	*Vol. Cum.*
Misto gran. stab.	*2.000 m²*	*40.00 m³*	*1429.86 m³*

Firmato digitalmente da:

Facchini Massimo

Firmato il 13/03/2024 12:01

Seriale Certificato: 2702585

Valido dal 01/09/2023 al 01/09/2026

InfoCamere Qualified Electronic Signature CA

COMMITTENTE:

RFI RETE FERROVIARIA ITALIANA
GRUPPO FERROVIE DELLO STATO ITALIANE
DIREZIONE INVESTIMENTI
DIREZIONE PROGRAMMI INVESTIMENTI
DIRETTRICE SUD - PROGETTO ADRIATICA

DIREZIONE LAVORI:

ITALFERR
GRUPPO FERROVIE DELLO STATO ITALIANE

APPALTATORE:

A.D. D'AGOSTINO COSTRUZIONI GENERALI S.r.l. — MANDATARIA
Consorzio Stabile Research — MANDANTI
ATLANTE

PROGETTAZIONE: MANDATARIA HUB — MANDANTI HYpro

PROGETTO ESECUTIVO

LINEA PESCARA - BARI
RADDOPPIO DELLA TRATTA FERROVIARIA TERMOLI - LESINA
LOTTO 2 e 3: RADDOPPIO TERMOLI - RIPALTA

NV06 - Viabilità campestre da km 15+925 a km 16+850

SEZIONI TRASVERSALI
Tav. 7 di 10

APPALTATORE	*PROGETTAZIONE*	*SCALA:*
A.D. D'AGOSTINO COSTRUZIONI GENERALI S.r.l. Il Direttore Tecnico (Ing. Giangiacomo Bulzomi)	DIRETTORE DELLA PROGETTAZIONE Ing. Massimo Facchini Data: lun 13 mar 2024 Stato: APPROVATO	1:200

COMMESSA	*LOTTO*	*FASE*	*ENTE*	*TIPO DOC.*	*OPERA/DISCIPLINA*	*PROGR.*	*REV.*
LI0B	02	E	ZZ	W9	NV0600	007	B

Revis.	*Descrizione*	*Redatto*	*Data*	*Verificato*	*Data*	*Approvato*	*Data*	*Autorizzato Data*
A	*Emissione esecutiva*	*A. Ostashov*	*01/06/2023*	*C. Facchini*	*05/06/2023*	*R. Fabrizio*	*07/06/2023*	*M. Facchini 03/10/2023*
B	*Revisione per RV 0-01*	*A. Ostashov*	*27/09/2023*	*C. Facchini*	*29/09/2023*	*R. Fabrizio*	*02/10/2023*	

File: *LI0B02EZZW9NV0600007B* — *n. Elab.:*