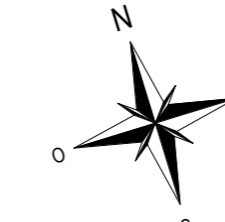
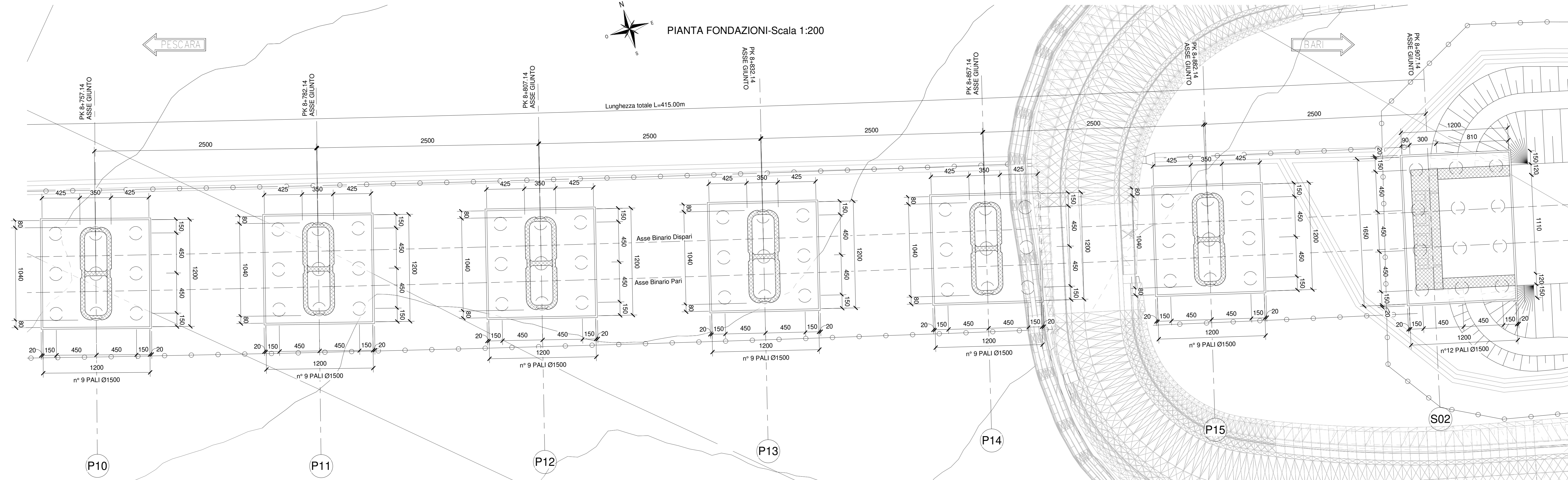
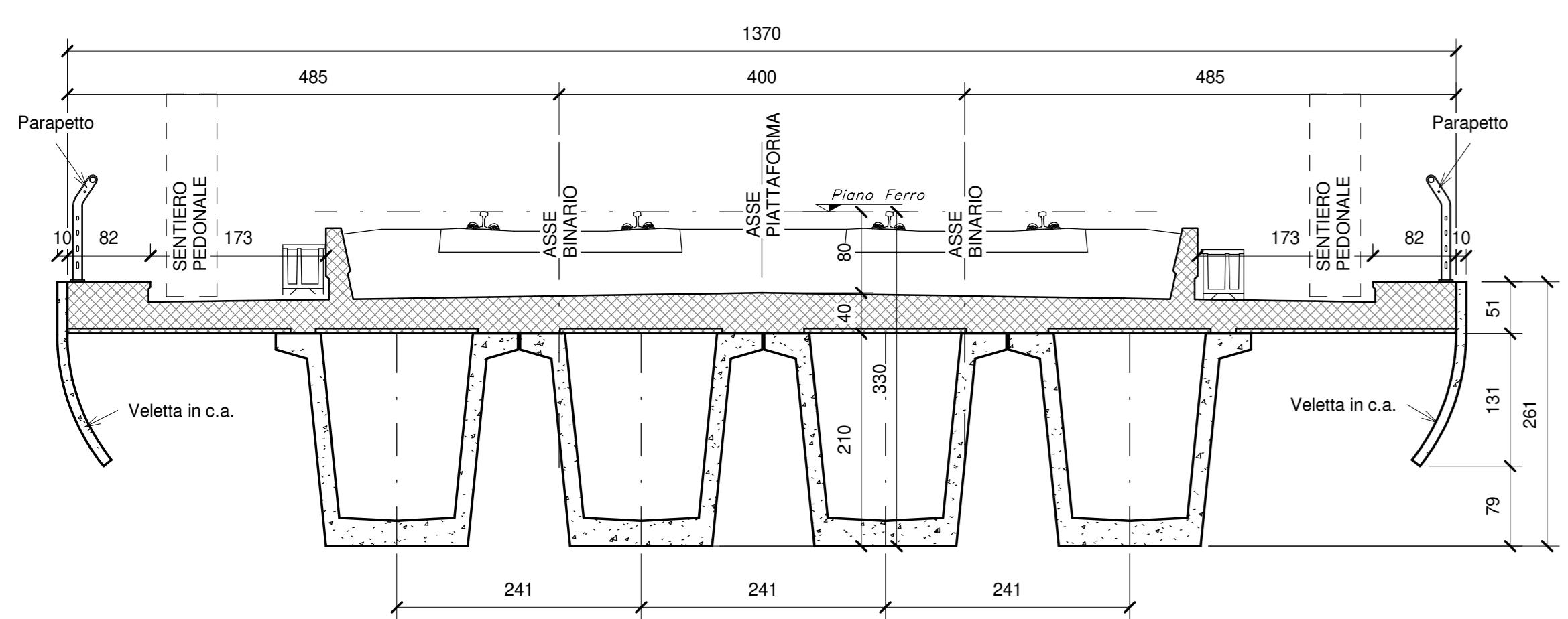


--- Profilo terreno a monte dell'opera
— Profilo terreno in asse opera
- - - Profilo terreno a valle dell'opera

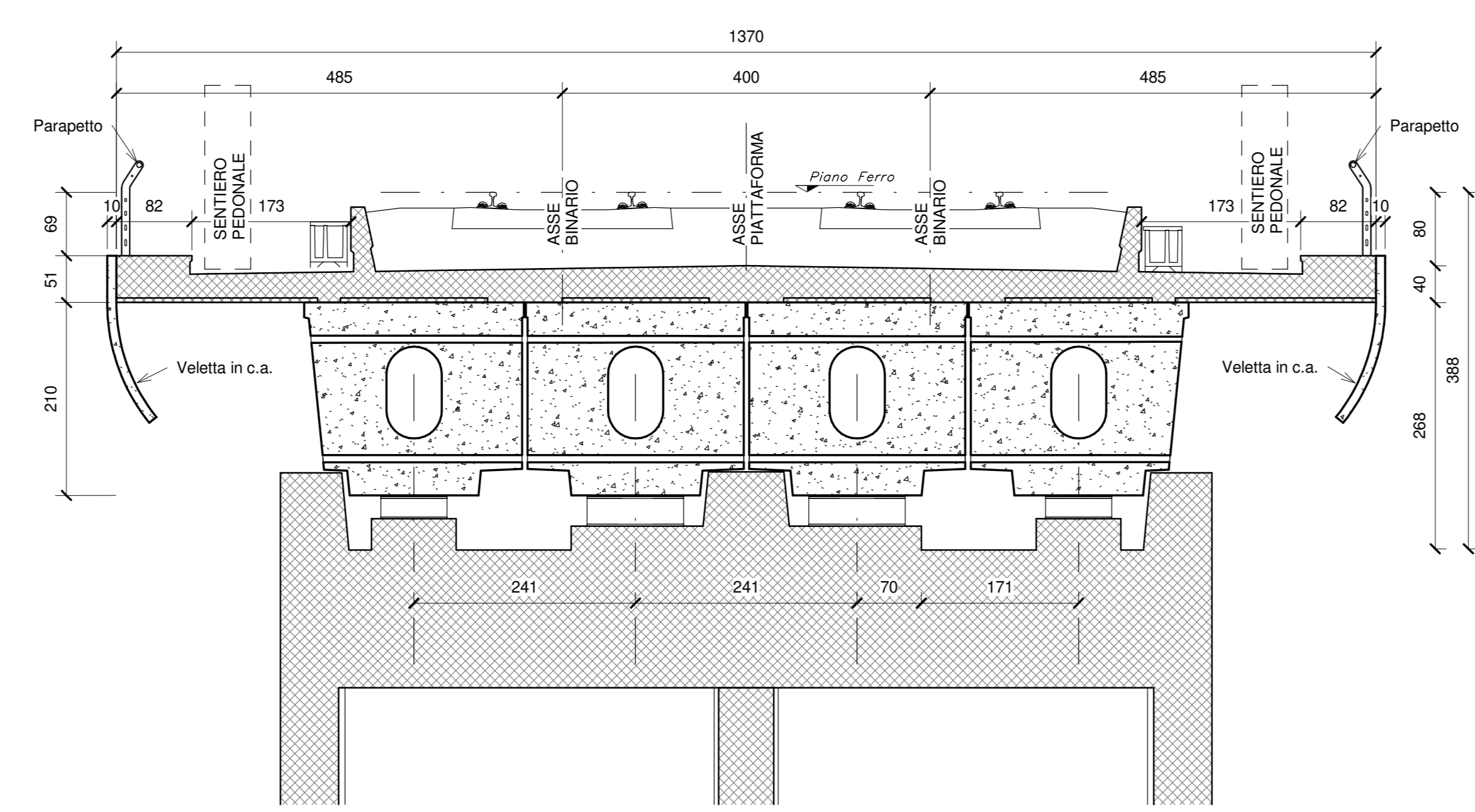
PIANTA FONDAZIONI-Scala 1:200



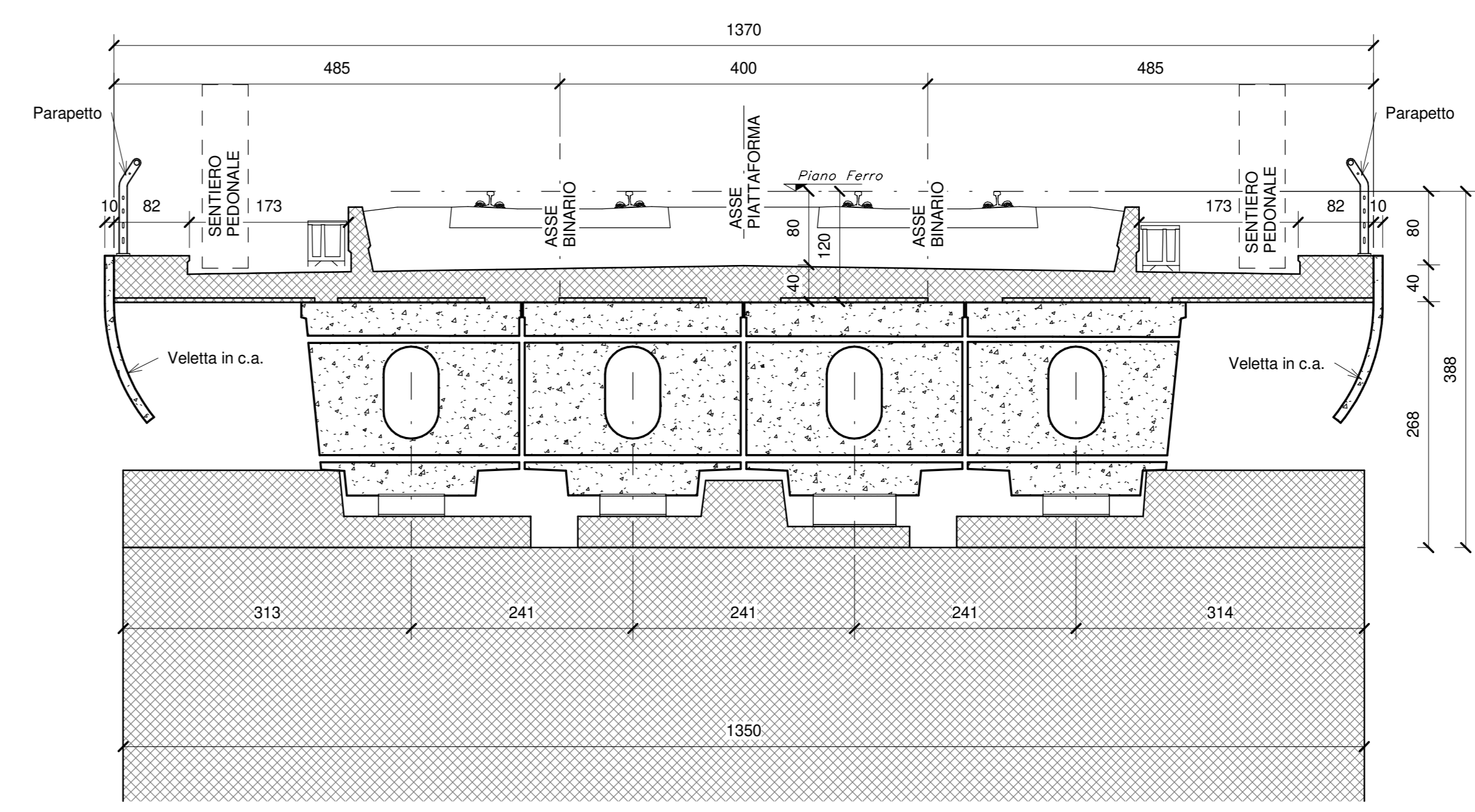
SEZIONE TIPO IN CAMPATA-Scala 1:50
(Cassoncini Luce 25.00 m)



SEZIONE TIPO IN ASSE APOGGIO-Scala 1:50
(PILA)



SEZIONE TIPO IN ASSE APOGGIO-Scala 1:50
(SPALLA)



IN CORRISPONDENZA DELLE PILE 1/4/7/8/11/14 (LATO BINARIO DISPARI) E' PREVISTA LA REALIZZAZIONE DI UNA SCALA PER LA MANUTENZIONE CHE COLLEGA L'IMPALCATO CON L'APERTURA NELL'IMPALCATO E' DI 70x70cm COME DA ELABORATO GENERALE
PER LE CARATTERISTICHE DEI PALI DI FONDAZIONE VEDI ELABORATI SPECIFICI

COMITANTE
RFI
RETE FERROVIARIA ITALIANA
GRUPPO FERROVIE DELLO STATO ITALIANO
DIREZIONE INVESTIMENTI
DIREZIONE PROGRAMMI INVESTIMENTI
DIREZIONE SUD - PROGETTO ADRIATICA

DIREZIONE LAVORI
ITALFERR
GRUPPO FERROVIE DELLO STATO ITALIANO

APPALTATORE
AGOSTINO
INGEGNERIA - SERVIZI
MANDATARIA
ATLANTE
MANDANTI

PROGETTAZIONE
MANDATARIA **HUB** MANDANTI **HYpro**

PROGETTO ESECUTIVO
LINEA PESCARA - BARI
RADDOPPIO DELLA TRATTA FERROVIARIA TERMOLI - LESINA
LOTTO 2 e 3: RADDOPPIO TERMOLI - RIPALTA

Opere D'Arte Maggiori - Ponti e Viadotti Ferroviari
VI04 da km 8+492,140 a km 8+907,140
Pianta fondazione, sezione longitudinale e sezioni trasversali tav 3

APPROVATORE	PROGETTAZIONE	SCALA:
DIRETTORE TECNICO Ing. G. Basso R. S. Basso	DIRETTORE DELLA PROGETTAZIONE Ing. Roberto Pasticci Ing. Roberto Pasticci	1:200/1:50

REVIS.	DESCRIZIONE	REDATTO	DATA	VERIFICATO	DATA	APPROVATO	DATA	AUTORIZZATO	DATA
A	Prima emissione	Pasticci	04/09/2023	Martignetti	04/09/2023	C. Hub	04/09/2023	Basso	04/09/2023
B	Aggiornamento per RAV	Pasticci	04/09/2023	Martignetti	04/09/2023	C. Hub	04/09/2023	Basso	04/09/2023
C	Aggiornamento per RIV	Pasticci	11/09/2023	Martignetti	11/09/2023	C. Hub	11/09/2023	Basso	11/09/2023