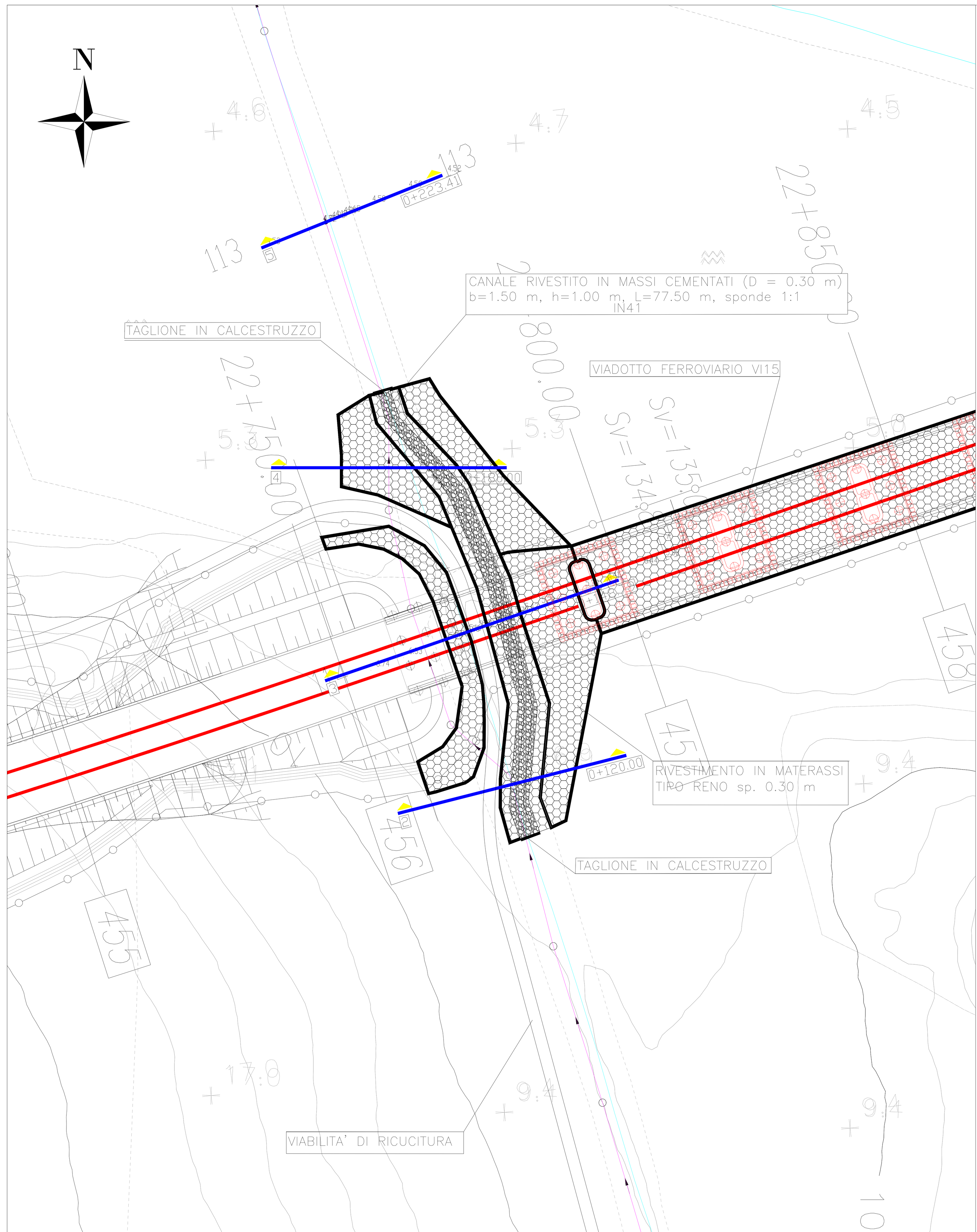

PLANIMETRIA SCALA=1:500

LEGENDA

- SEZIONI RILEVATE
- ALVEO
- ZONA DI ESONDAZIONE
- INTERVENTO DI PROGETTO
- REINTERRO CON MATERIALE PROVENIENTE DAGLI SCAVI
- RIEMPIMENTO CON MATERIALE DI CAVA
- RIVESTIMENTO IN MATERASSI TIPO RENO

Sez. 1 – Progr. 0+001.68
Scala 1:200
Q.Rif. 2.00m

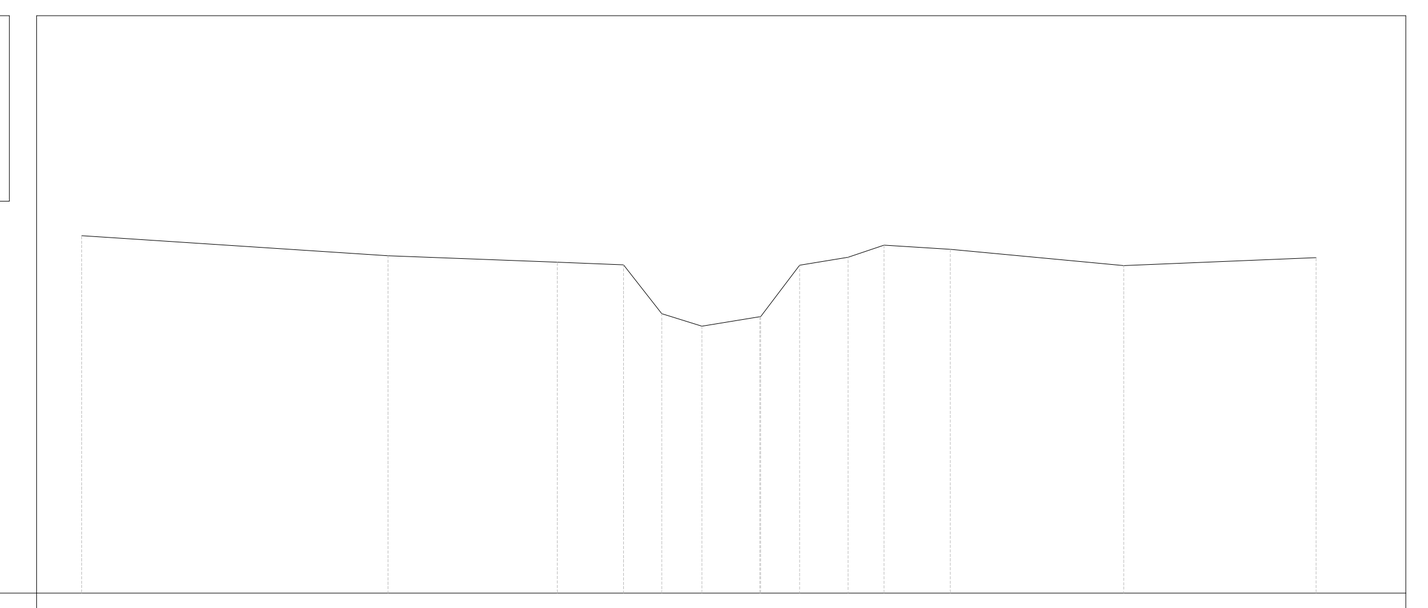

QUOTE TERRENO	9.98	9.54	9.39	9.34	8.25	7.97	8.17	8.18	9.32	9.51	9.78	9.69	9.32	9.50
DISTANZE PARZIALI	6.85	3.79	1.48	0.85	0.90	1.30	0.88	1.08	0.80	1.48	3.88	4.30		
DISTANZE PROGRESSIVE	0.00	6.85	10.64	12.12	12.97	13.87	15.17	15.18	16.06	17.14	17.94	19.42	23.30	27.60

Sez. 4 – Progr. 0+180.00
Scala 1:200
Q.Rif. 0.00m

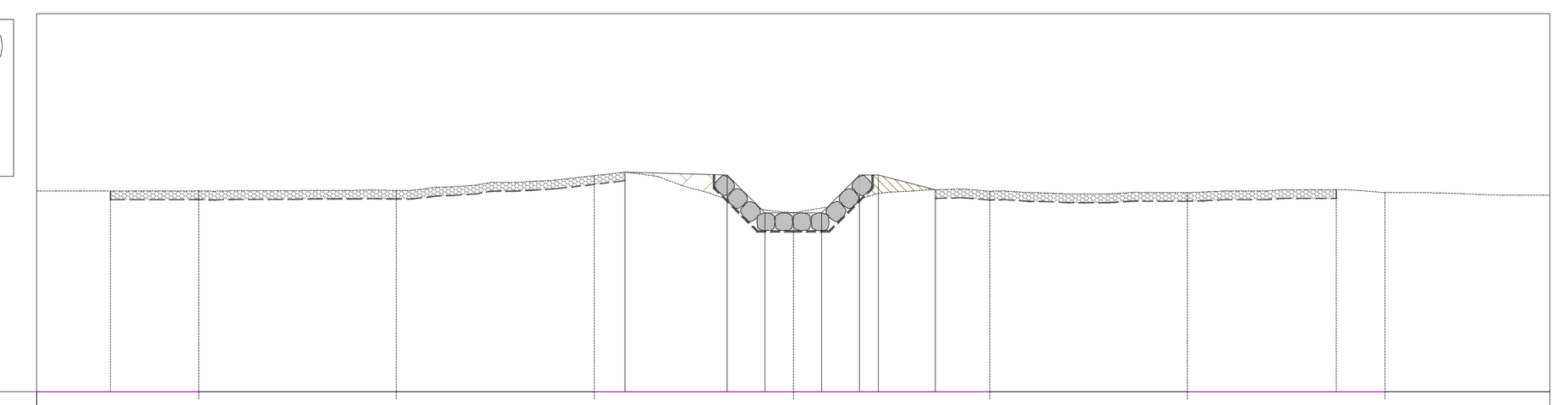

DISTANZE PROGRESSIVE	0.00	1.95	4.28	9.51	14.74	15.56	18.25	19.25	20.00	20.75	21.75	22.25	23.75	25.19	30.42	34.36	35.65	40.00
QUOTE TERRENO	5.31	5.31	5.32	5.71	4.73	5.30	5.26	5.26	5.20									
DISTANZE PARZIALI	1.95	4.28	5.23	5.23	0.82	2.69	1.00	0.75	0.75	1.00	0.50	1.50	1.44	5.23	3.93	1.29	4.35	
QUOTE PROGETTO	5.31	5.31	5.31	5.32	5.71	5.80	5.73	4.73	4.73	4.73	5.73	5.73	5.34	5.30	5.26	5.34	5.26	5.20

Sez. 2 – Progr. 0+120.00
Scala 1:200
Q.Rif. 0.00m

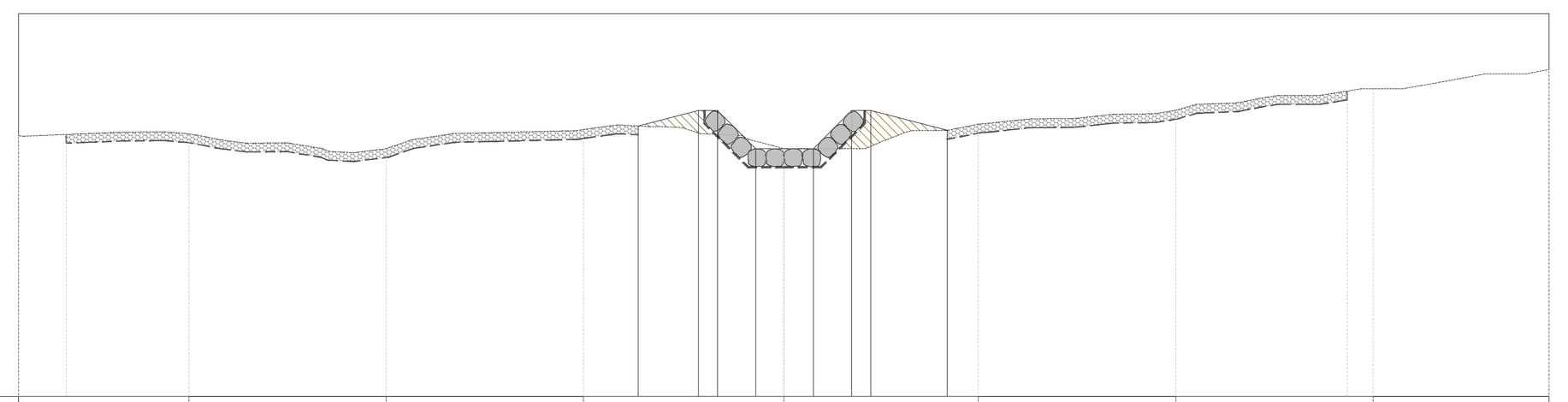

DISTANZE PROGRESSIVE	0.00	1.24	4.45	9.61	14.75	16.18	17.75	18.25	19.25	20.00	20.75	21.75	22.25	24.25	25.06	30.24	34.72	35.40	40.00
QUOTE TERRENO	6.81	6.86	6.47	6.98	6.47	7.11	7.48	8.03	8.54										
DISTANZE PARZIALI	1.24	3.21	5.16	5.14	1.43	1.57	0.50	1.00	0.75	0.75	1.00	0.50	2.00	0.81	5.18	4.48	0.68	4.60	
QUOTE PROGETTO	6.81	6.84	6.86	6.47	6.98	7.07	7.47	7.47	6.47	6.47	6.47	7.47	7.47	6.96	7.11	7.48	7.98	8.03	8.54

Sez. 5 – Progr. 0+223.41
Scala 1:200
Q.Rif. –1.00m

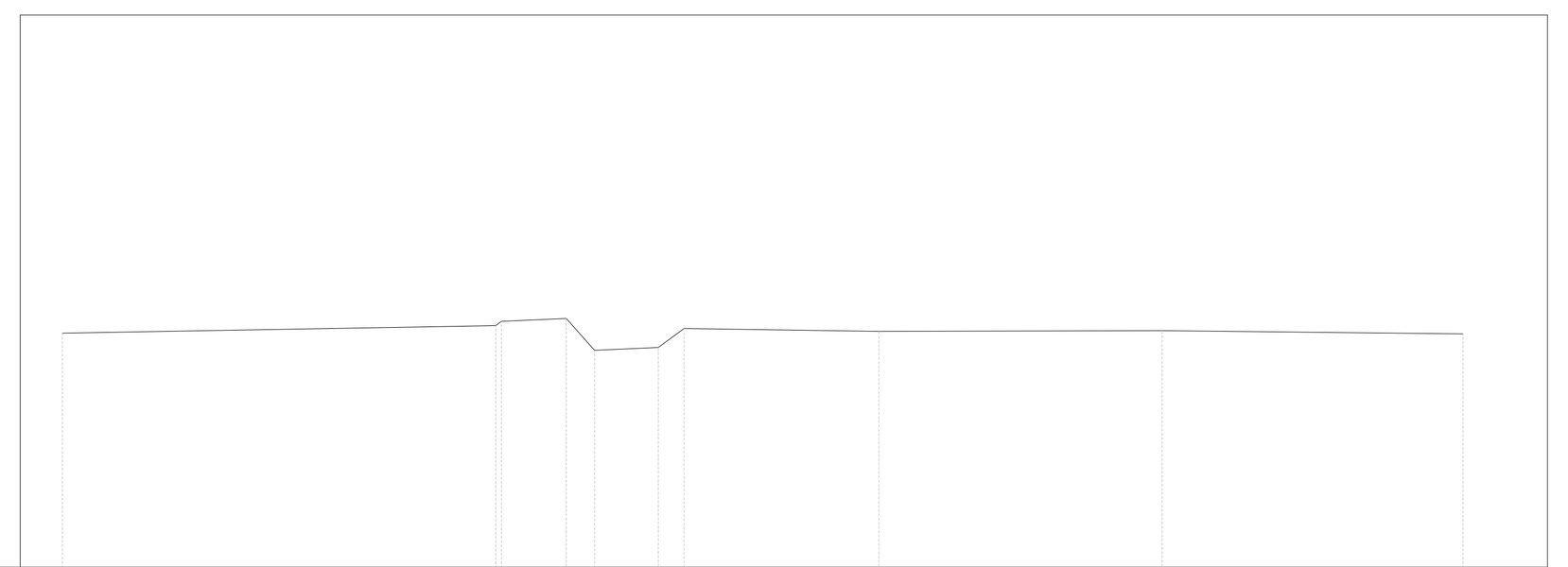

QUOTE TERRENO	4.53	4.71	4.82	4.88	4.13	4.20	4.65	4.58	4.59	4.52
DISTANZE PARZIALI	10.24	1.54	0.67	1.51	0.60	4.61	6.69	7.11		
DISTANZE PROGRESSIVE	0.00	10.24	10.37	11.91	12.58	14.09	14.69	19.30	25.99	33.11

Sez. 3 – Progr. 0+148.79
Scala 1:200
Q.Rif. –5.00m

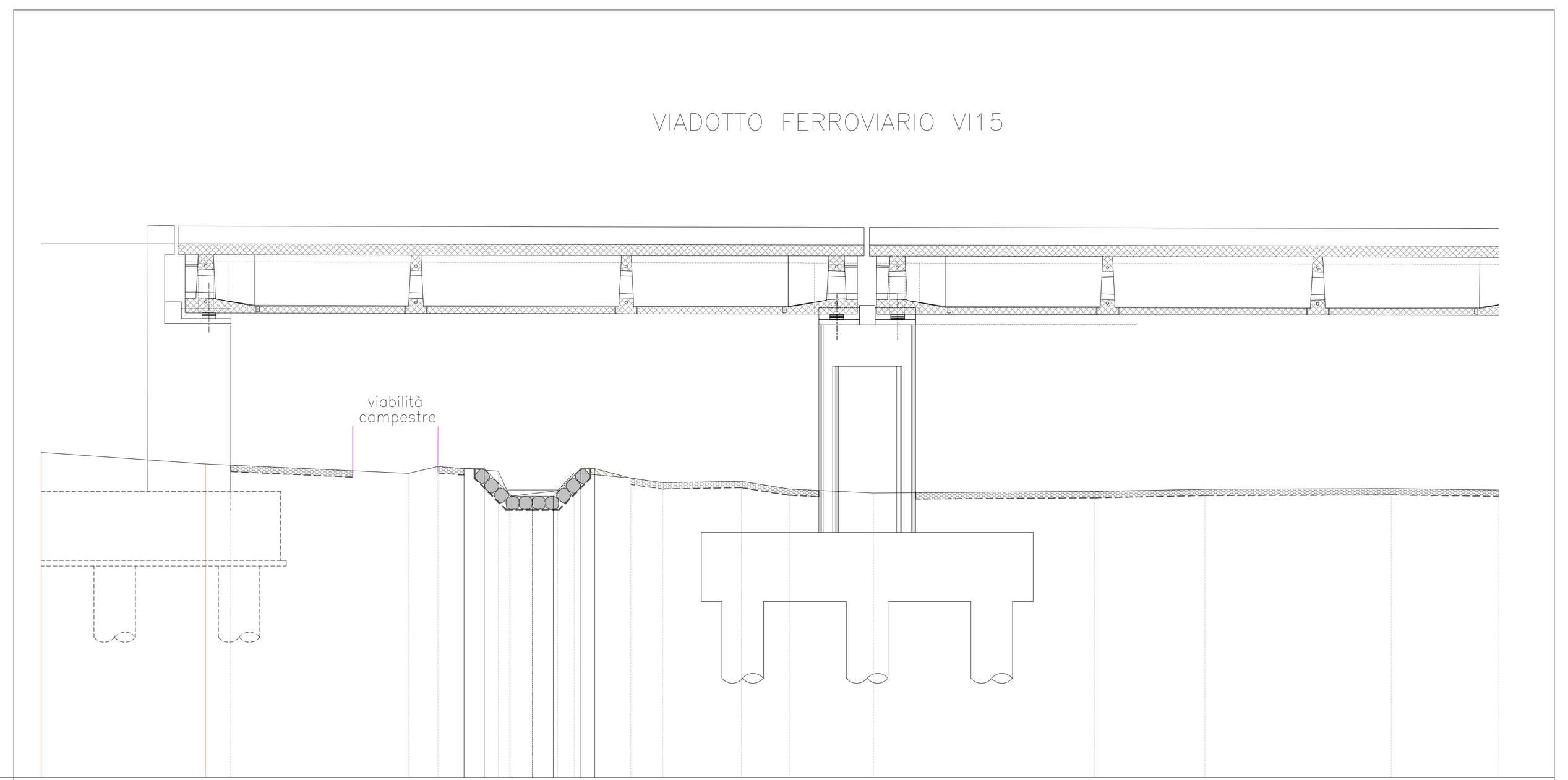

QUOTE TERRENO	6.74	6.33	5.99	6.23	6.06	5.16	5.36	6.00	5.82	5.65	5.70	5.43	5.28	5.33	5.41	5.44	5.39						
DISTANZE PARZIALI	5.94	7.32	1.06	2.19	0.42	1.72	0.60	2.05	1.16	2.83	1.73	3.04	7.99	3.99	6.74	3.89							
DISTANZE PROGRESSIVE	0.00	5.94	13.27	14.33	16.52	16.93	18.66	19.26	21.31	22.47	25.30	27.04	30.08	38.07	42.06	48.80	52.69						
QUOTE PROGETTO	6.74	6.33	6.28	5.99	6.23	6.16	6.16	5.65	5.23	5.16	5.16	5.31	5.91	6.16	6.16	5.82	5.65	5.70	5.43	5.28	5.33	5.41	5.44	5.39

SEZIONI SCALA=1:200

LEGENDA

- RIVESTIMENTO CON GEOTESSILE (400 g/mq) E MASSI NATURALI (diam. 0.30 m) CEMENTATI
- RINTERRO CON MATERIALE PROVENIENTE DAGLI SCAVI
- RIEMPIMENTO CON MATERIALE DI CAVA
- RIVESTIMENTO CON GEOTESSILE (400 g/mq) E MATERASSI TIPO RENO, sp. 0.30 m

QUADRO DI UNIONE SCALA 1:60.000

- LINEA FERROVIARIA DI PROGETTO

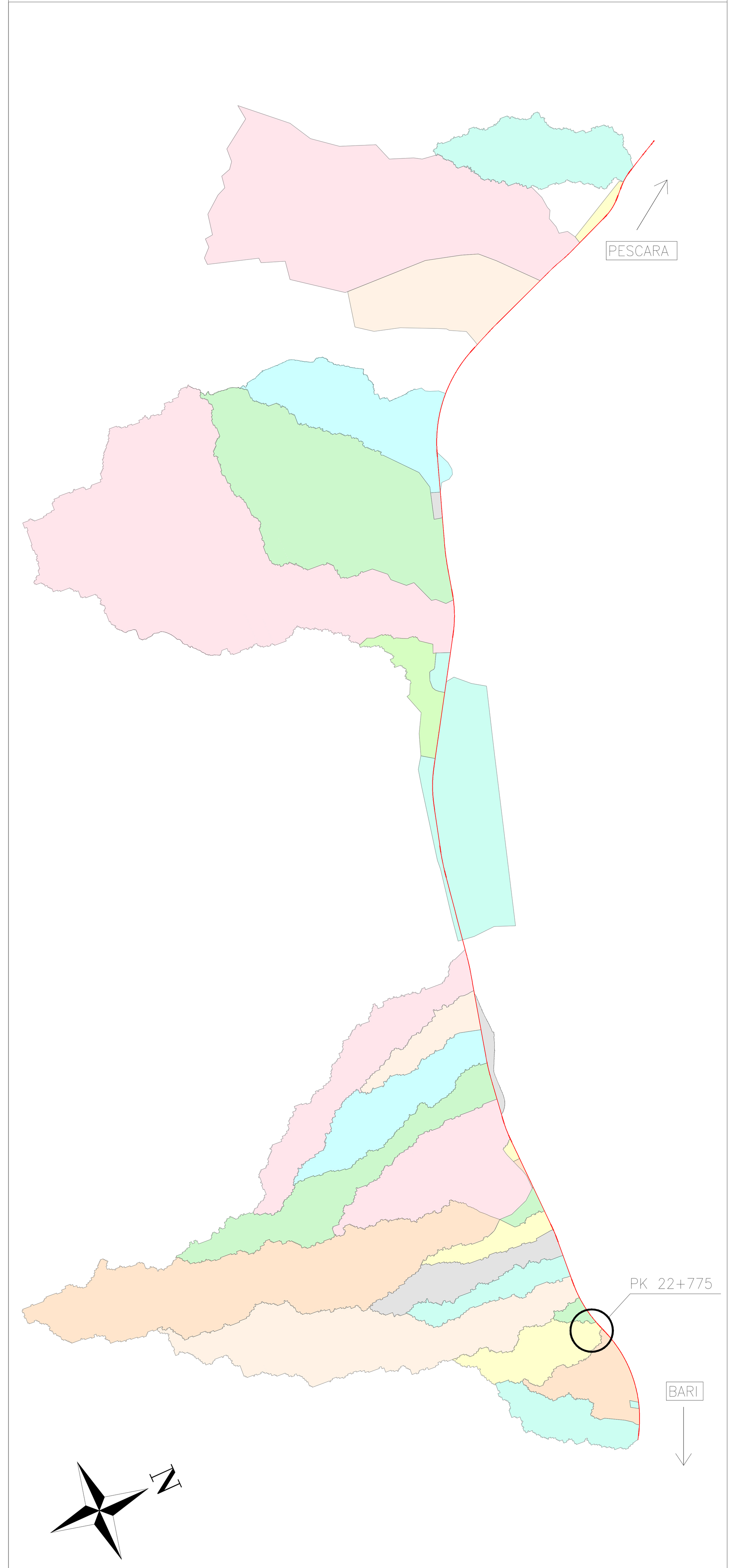

Le sezioni trasversali dell'alveo sono state ricostruite mediante un rilievo celerimetrico in campo

PROFILO SCALA=1:100/1:1000

LEGENDA

- Fondo alveo Post Operam
- Fondo alveo Ante Operam
- Argine destro
- Argine sinistro

Quota di riferimento (m): 0.000
Scala 1:1000/100

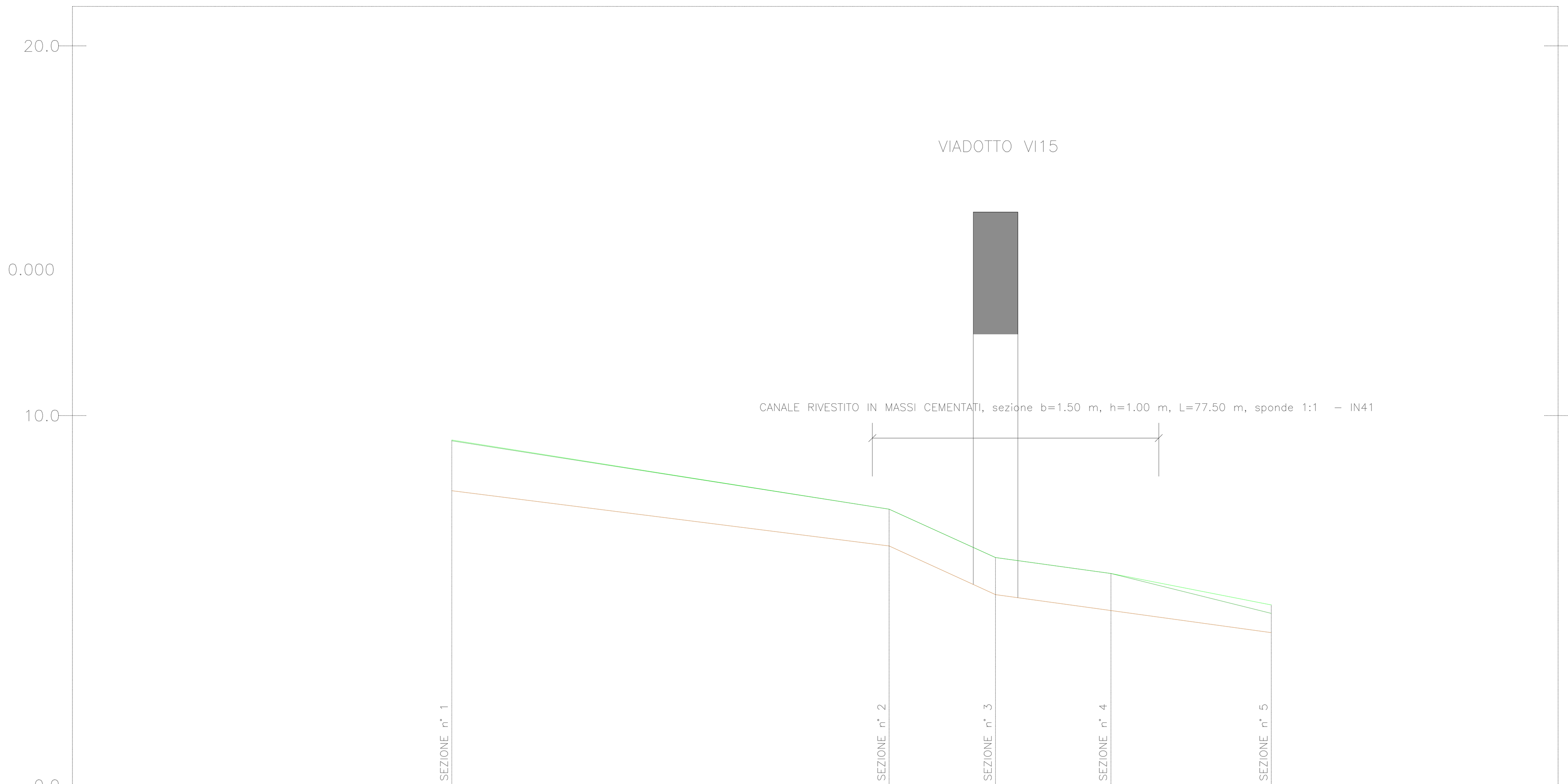

Distanze Parziali	118,32		28,79	31,21	43,41
Progressive	0+001.68	0+120.00	0+148.79	0+180.00	0+223.41
Quota Fondo Canale	7.97	6.47	5.16	4.73	4.13
Pendenza	I=1.26% L=118.32m ΔY=1.49m		I=4.58% L=28.79m ΔY=1.32m	I=1.38% L=31.21m ΔY=0.43m	I=1.38% L=43.41m ΔY=0.60m

SEZIONE TIPO SCALA=1:50

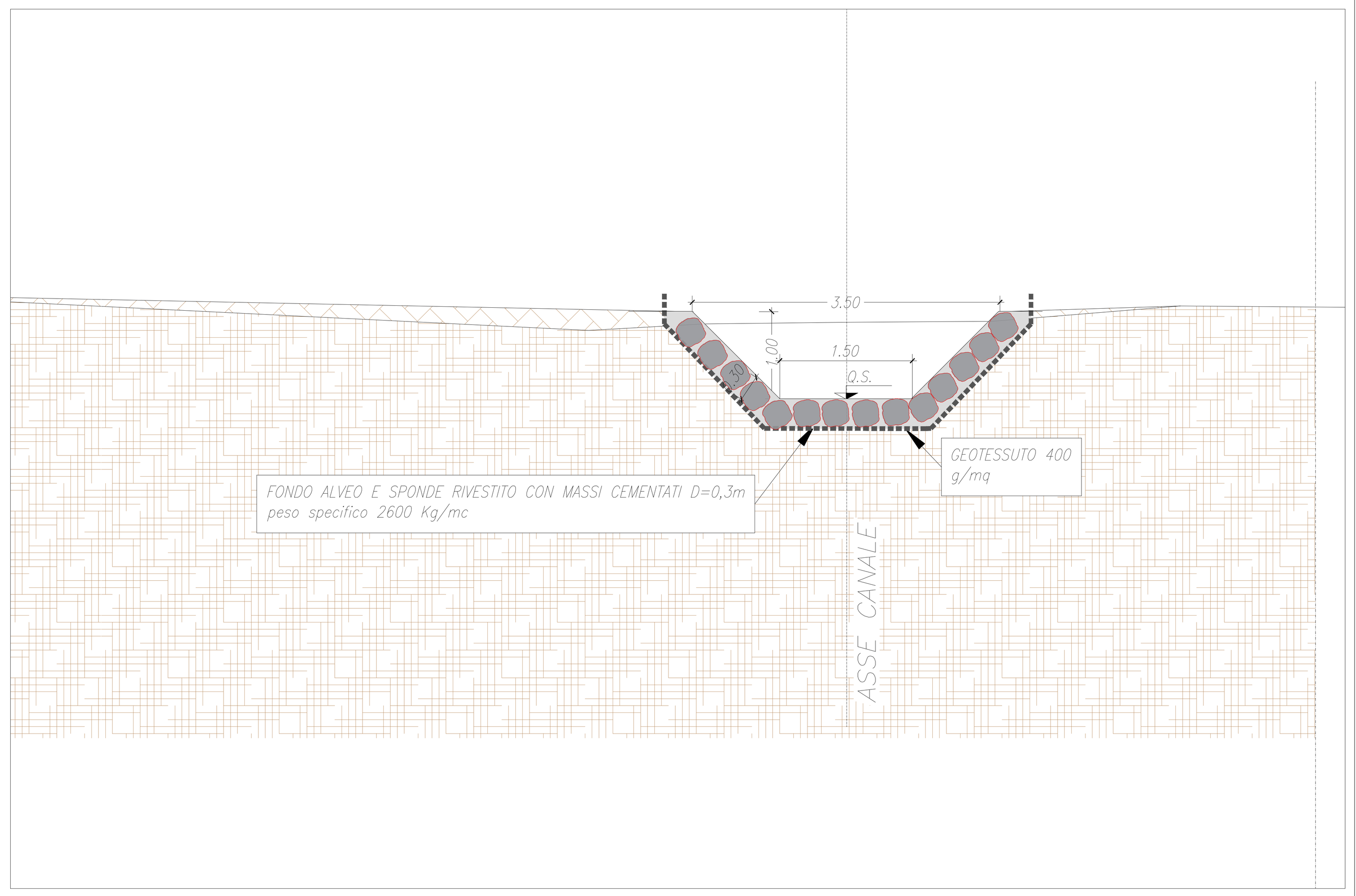

COMMITTENTE: RFI RETE FERROVIARIA ITALIANA
GRUPPO FERROVIE DELLO STATO ITALIANE
DIREZIONE INVESTIMENTI
DIREZIONE PROGRAMMI INVESTIMENTI
DIRETTRICE SUD - PROGETTO ADRIATICA

DIREZIONE LAVORI: ITALFERR GRUPPO FERROVIE DELLO STATO ITALIANE

APPALTATORE: D'AGOSTINO COSTRUZIONI GENERALI — MANDATARIA; ATLANTE

PROGETTAZIONE: MANDATARIA HUB — MANDANTI HYpro

PROGETTO ESECUTIVO

LINEA PESCARA - BARI
RADDOPPIO DELLA TRATTA FERROVIARIA TERMOLI - LESINA
LOTTO 2 e 3: RADDOPPIO TERMOLI - RIPALTA

Opere d'Arte Minori - IN41 - Deviazione canale sotto viadotto VI15 km 22+775
Stralcio planimetrico e sezioni

Firmato digitalmente da: Facchini Massimo
Firmato il 14/03/2024 15:27
Seriale Certificato: 2702585
Valido dal 01/09/2023 al 01/09/2026
InfoCamere Qualified Electronic Signature CA

APPALTATORE	PROGETTAZIONE	SCALA:
DIRETTORE TECNICO A.A.D'AGOSTINO COSTRUZIONI GENERALI S.r.l. Il Direttore Tecnico (Ing. Gianguido Babini)	DIRETTORE DELLA PROGETTAZIONE Ing. M. Facchini	varie

COMMESSA	LOTTO	FASE	ENTE	TIPO DOC.	OPERA/DISCIPLINA	PROGR.	REV.
LI0B	02	E	ZZ	AZ	IN4100	002	C

Revis.	Descrizione	Redatto	Data	Verificato	Data	Approvato	Data	Autorizzato Data
A	Emissione Esecutiva	C.Cofone	Dic. 2022	O.Caruso	Dic. 2022	V.Secreti	Dic. 2022	
B	Revisione	C.Cofone	Giugno 2023	M.Iacucci	giugno 2023	V.Secreti	giugno 2023	
C	Revisione	C.Cofone	Ottobre 2023	M.Iacucci	Ottobre 2023	V.Secreti	Ottobre 2023	

File: LI0B02EZZAZIN4100002C.DWG — n. Elab.: