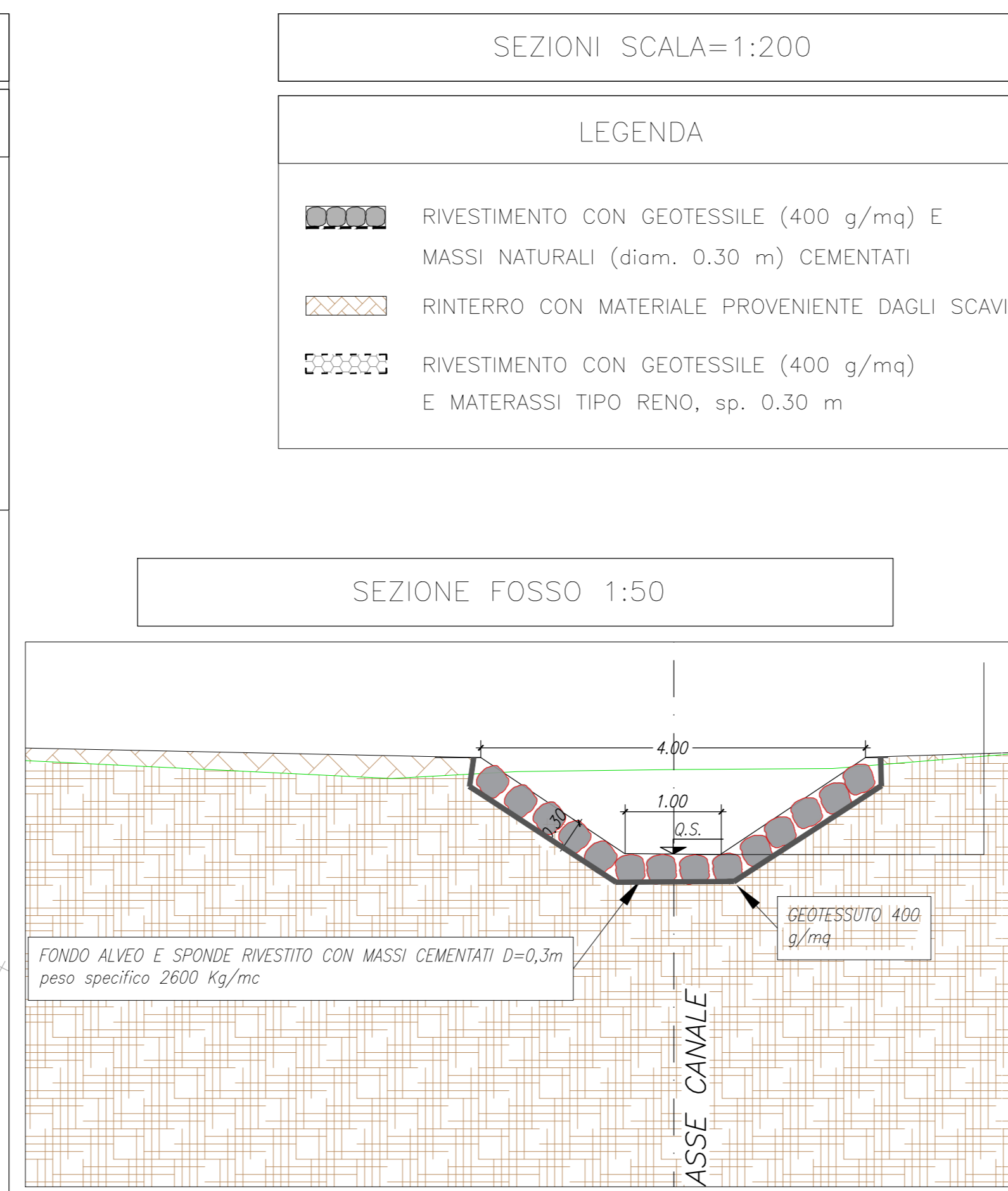


PLANIMETRIA SCALA=1:1000

LEGENDA

- SEZIONI RILEVATE
- ALVEO
- INTERVENTO DI PROGETTO
- RINTERRO CON MATERIALE PROVENIENTE DAGLI SCAVI
- RIVESTIMENTO IN MATERASSI TIPO RENO



SEZIONI SCALA=1:200

LEGENDA

- RIVESTIMENTO CON GEOTESSILE (400 g/mq) E MASSI NATURALI (diam. 0.30 m) CEMENTATI
- RINTERRO CON MATERIALE PROVENIENTE DAGLI SCAVI
- RIVESTIMENTO CON GEOTESSILE (400 g/mq) E MATERASSI TIPO RENO, sp. 0.30 m

Sez. 2 - Progr. 0+243.85
Scala 1:200
Q.Rif. 0.00m

Distanze Progressive	
0+000	0+243.85
Quote Terreno	
0+000	0+243.85
Distanze Parziali	
0+000	0+243.85
Quote Progetto	
0+000	0+243.85

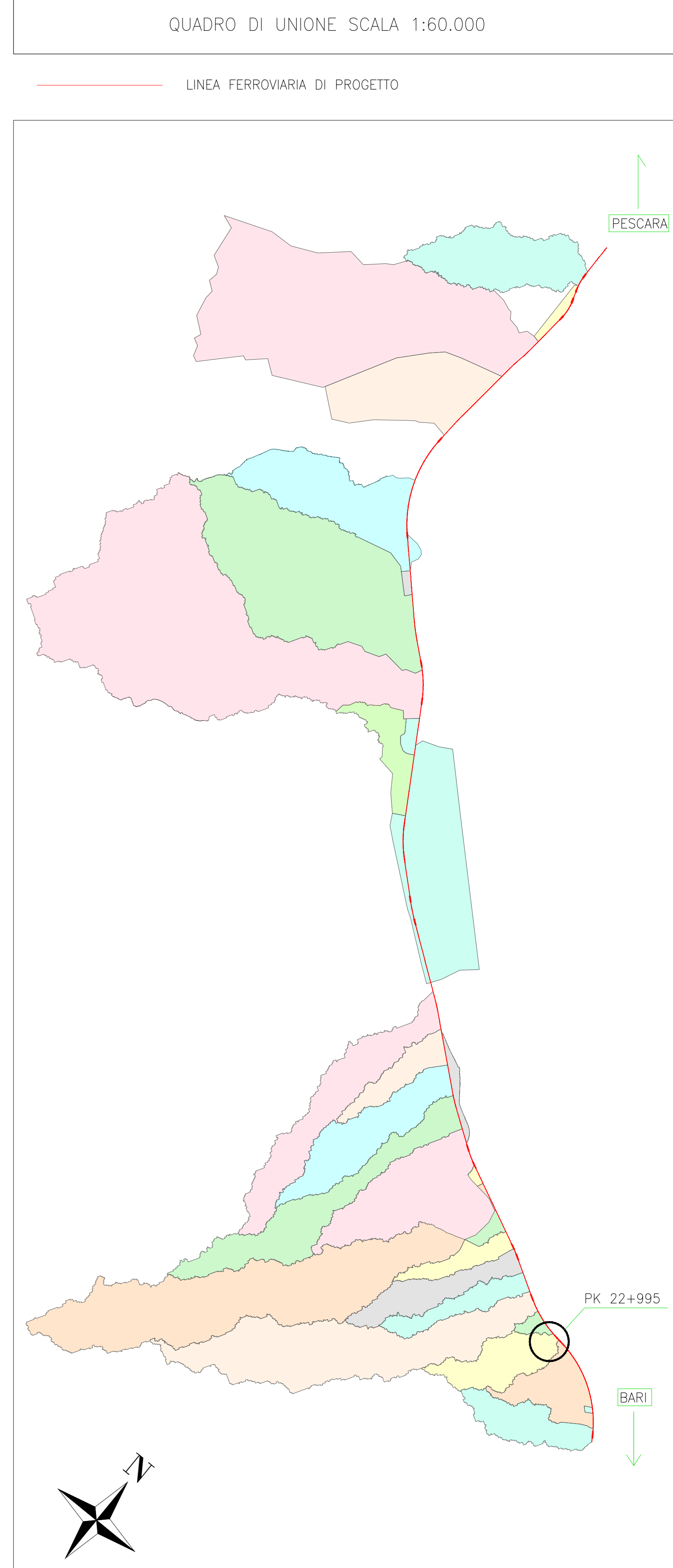
Sez. 3 - Progr. 0+303.30
Scala 1:200
Q.Rif. -5.00m

VIADOTTO FERROVIARIO V115

Distanze Progressive	
0+000	0+303.30
Quote Terreno	
0+000	0+303.30
Distanze Parziali	
0+000	0+303.30
Quote Progetto	
0+000	0+303.30

Sez. 4 - Progr. 0+351.36
Scala 1:200
Q.Rif. 0.00m


Distanze Progressive	
0+000	0+351.36
Quote Terreno	
0+000	0+351.36
Distanze Parziali	
0+000	0+351.36
Quote Progetto	
0+000	0+351.36



PROFILO SCALA=1:200/1:1000

LEGENDA

- Fondo alveo Post Operam
- Fondo alveo Ante Operam
- Argine destro
- Argine sinistro



Distanze Parziali	
0+000.00	0+243.85
0+243.85	0+303.30
0+303.30	0+351.36
0+351.36	0+419.62
0+419.62	0+557.26
0+557.26	0+647.00
Progressive	
0+000.00	0+243.85
0+243.85	0+303.30
0+303.30	0+351.36
0+351.36	0+419.62
0+419.62	0+557.26
0+557.26	0+647.00
Quota Fondo Canale	
0+000.00	0+243.85
0+243.85	0+303.30
0+303.30	0+351.36
0+351.36	0+419.62
0+419.62	0+557.26
0+557.26	0+647.00
Pendenza	
0+000.00	0+243.85
0+243.85	0+303.30
0+303.30	0+351.36
0+351.36	0+419.62
0+419.62	0+557.26
0+557.26	0+647.00

COMMITTENTE: **RFI** RETE FERROVIARIA ITALIANA

DIREZIONE LAVORI: **ITALFERR**

APPALTATORE: **AGOSTINI COSTRUZIONI**

PROGETTATORE: **HUB**

PROGETTO ESECUTIVO

LINEA PESCARA - BARI
RADDOPPIO DELLA TRATTA FERROVIARIA TERMOLI - LESINA
LOTTO 2 e 3: RADDOPPIO TERMOLI - RIPALTA

Opere d'arte minori - IN41 - Deviazione canale EST alla pk 22+995 - Pianta, profilo e sezioni

APPALTATORE	PROGETTATORE	SCALA
AGOSTINI COSTRUZIONI	DIRETTORE OPERAZIONI	VARIE

COMMESSA	LOTTO	FASE	ENTE	TIPO DOC.	OPERAZIONE	PLANO	REV.
LIOB	02	E	AZ	INA4100	003	C	

Rev.	Descrizione	Redatto	Data	Verificato	Data	Approvato	Data	Autografo Data
A	Emissione Definitiva	C. Corbelli	04/09/2022	D. Corbelli	04/09/2022	V. Scavini	04/09/2022	
B	Revisione	C. Corbelli	04/09/2022	M. Scavini	04/09/2022	V. Scavini	04/09/2022	
C	Revisione	C. Corbelli	04/09/2022	M. Scavini	04/09/2022	V. Scavini	04/09/2022	

File: LIOB02ZZAN4100003C.DWG