PROFILO LONGITUDINALE

SCALA 1:200

GALLERIA CELOGRECO

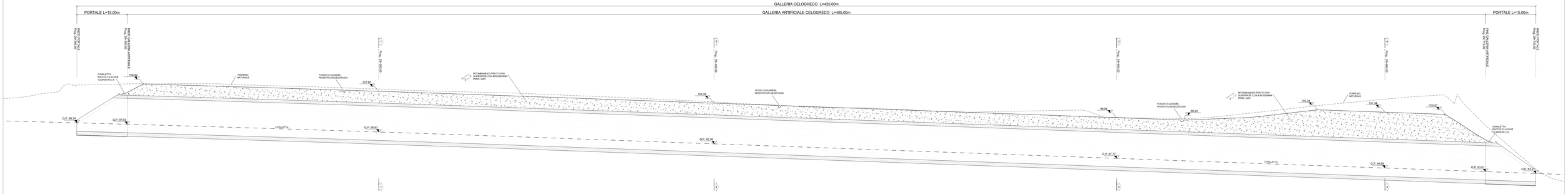

RICOPRIMENTO																													
LUNGHEZZA			15.00	15.00	15.00																								
INCIDENZA CALOTTA	DETTO IN OPERA	20 kg/mq	20 kg/mq	20 kg/mq																									
	PREGALLO DI CHIAVE	10 kg/mq	10 kg/mq	10 kg/mq																									
	PREGALLO DI PIEDRITTO	10 kg/mq	10 kg/mq	10 kg/mq																									
INCIDENZA ARCO ROVESCIO		30 kg/mq	30 kg/mq	30 kg/mq																									

COMPUTO VOLUMI - MOVIMENTO TERRA

- VOLUME DI SCAVO TRATTO ARTIFICIALE	39979.0 mc
- VOLUME DI RITOMBAMENTO DELLE ARTIFICIALI	19990.0 mc

LEGENDA

Q.P. : Quote Progetto

NOTA SUI MATERIALI

- PER LA TABELLA MATERIALI SI RIMANDA ALLO SPECIFICO ELABORATO -

SEZIONE 1-1

SCALA 1:200

Prog. 29+380.00

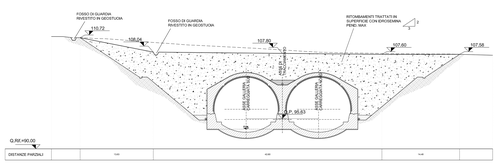

SEZIONE 2-2

SCALA 1:200

Prog. 29+480.00

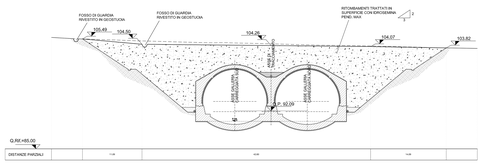

SEZIONE 3-3

SCALA 1:200

Prog. 29+600.00

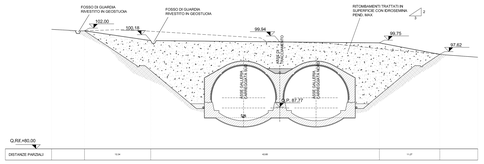

SEZIONE 4-4

SCALA 1:200

Prog. 29+680.00

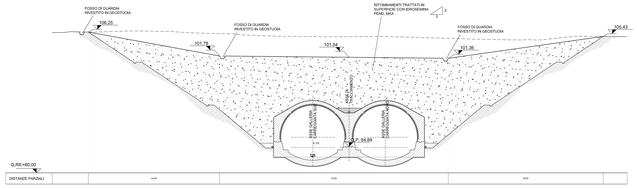

PARTICOLARE CANALETTA 1/2 Ø400

SCALA 1:20

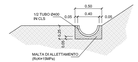

PARTICOLARE FOSSO DI GUARDIA

SCALA 1:20



ANAS S.p.A.

DIREZIONE PROGETTAZIONE

DG 41/08

LAVORI DI COSTRUZIONE DEL 2° MEGALOTTO DELLA S.S. 106 JONICA – CAT. B – DALL'SNIESTO CON LA S.S. 534 Km 365+350 A POSITO CAPO IRILESTI (km 401+800)

PROGETTO DEFINITIVO

ROICHIESTE DELLA COMMISSIONE TECNICA VIA (CTVA-00_2014-0001290)
Integrazione n.12 - ALLEGATI

CONTRAENTE GENERALE:
Impresa di Progetto
SIRJO S.C.p.A.
Consorziata
Ing. Pietro Mario Gianvecchio

PROGETTAZIONE:

ASTALDI

salini impregilo

Il progettista:
dott. Ing. E.Cofano

Consulenze:
STI - Progetto stradale ed Strutture
GEOTECHNICAL DESIGN GROUP - Geotecnica
SGI - Idrologia e Idraulica
SIS - Sismica
CONSEL - Cantierizzazione
LANDS - Ambiente
Arch. P. Chiarelli - Paesaggio
PROINTER ENGINEERING - Sicurezza ed Impianti
Ing. Fabio Tosti - Pavimentazioni
Tecnic - Espropri

Il coordinatore per la direzione:
Ing. L.A. Gargiulo

IL RESPONSABILE DEL PROCEDIMENTO:
Ing. M. Scerrino

ALLEGATO I12 - c11

GALLERIA ARTIFICIALE CELOGRECO

Profilo longitudinale, Sezioni trasversali

DG41_CT0001P00-Allegati_Rev00.DWF - 1:1 PLOT SIZE: 594x841