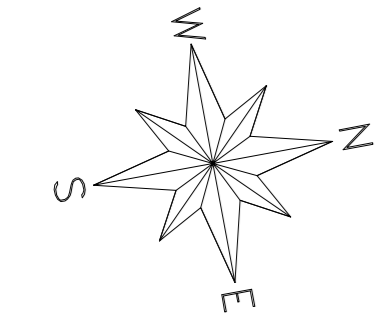
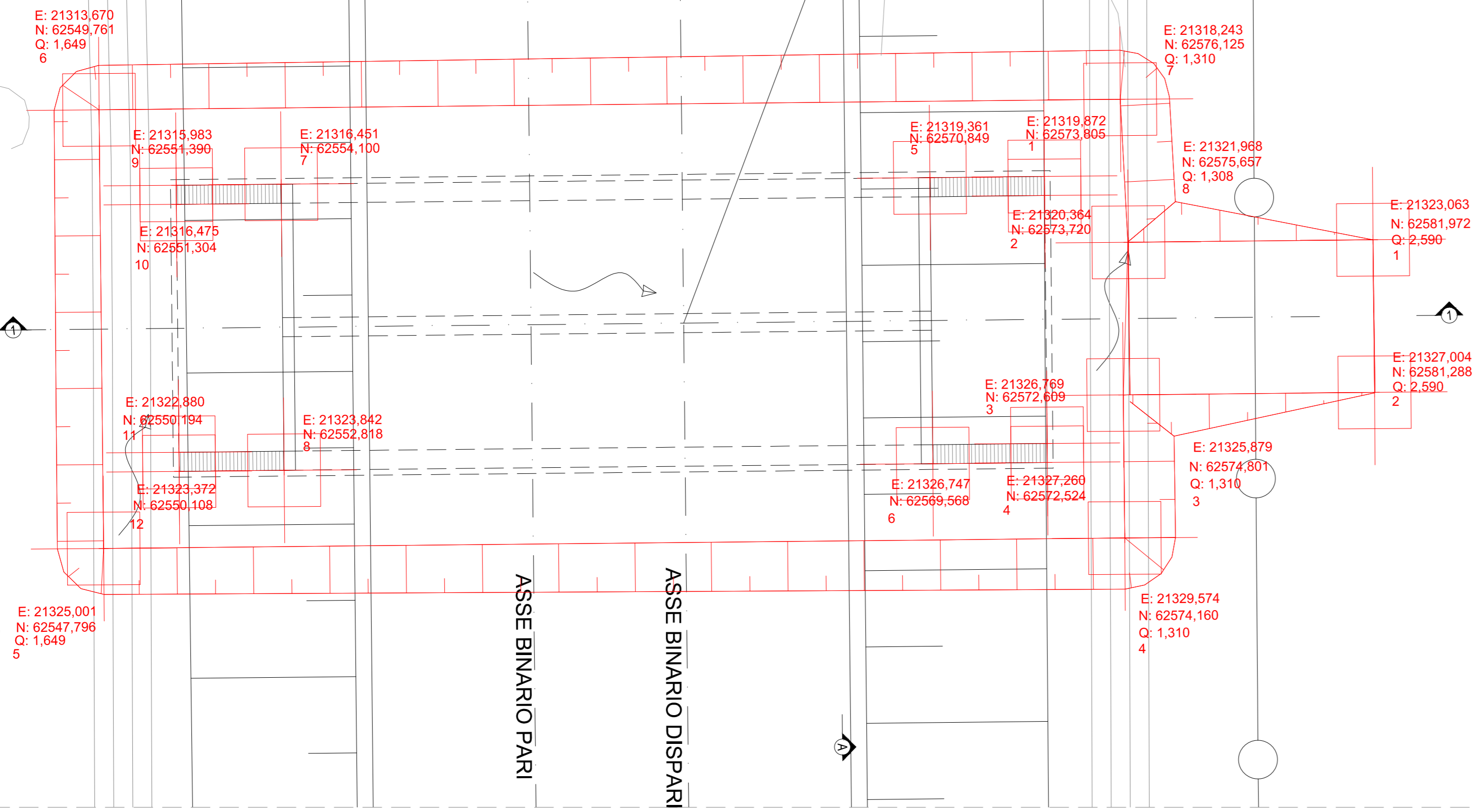


PIANTA SCALA 1:100

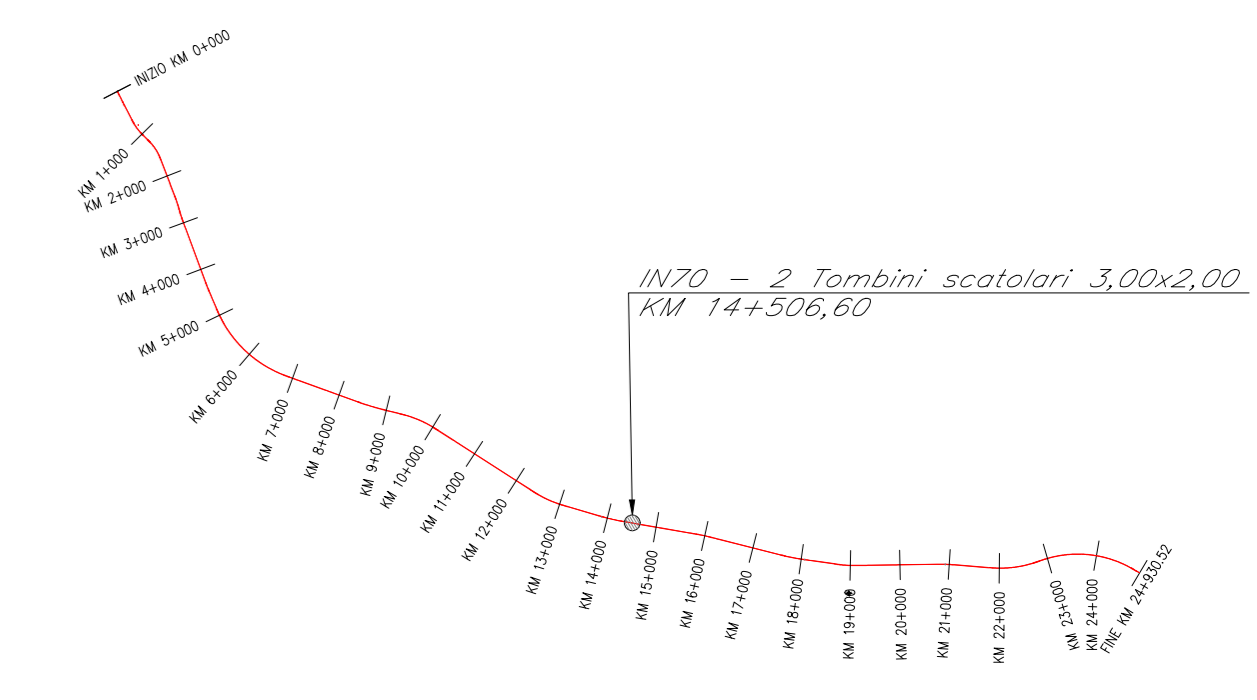



IN70 - 2 Tombini 3,00x2,00 affiancati al km 14+506,60



VOLUME COMPLESSIVO DI TERRENO SCAVATO 590,66mc

PIANTA CHIAVE

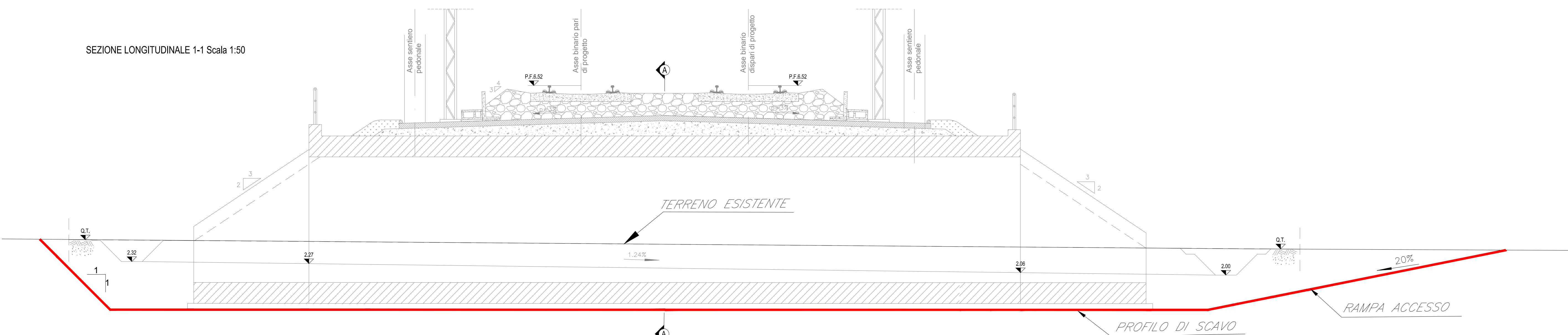


Fase 1:
- Preparazione cantiere
- Pulizia e taglio arbusti
- Realizzazione dello scavo necessario alla realizzazione delle opere.

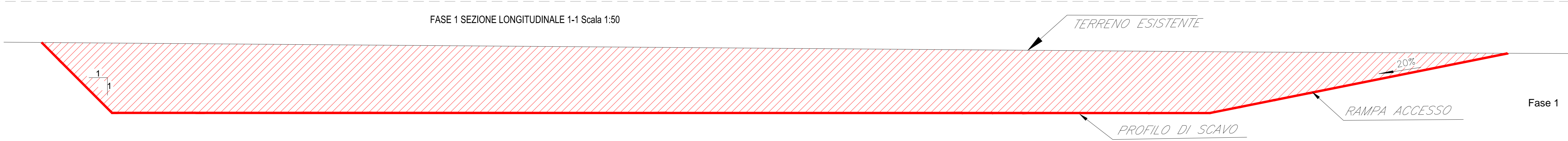
Fase 2:
- Realizzazione platea di fondazione
- Realizzazione delle opere strutturali in elevazione

Fase 3:
- Realizzazione opere di finitura
- Ripristino aree

SEZIONE LONGITUDINALE 1-1 Scala 1:50

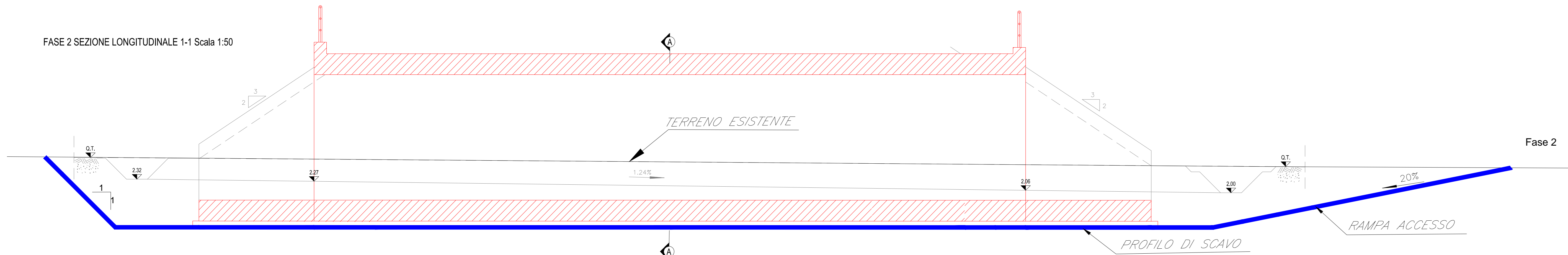


FASE 1 SEZIONE LONGITUDINALE 1-1 Scala 1:50



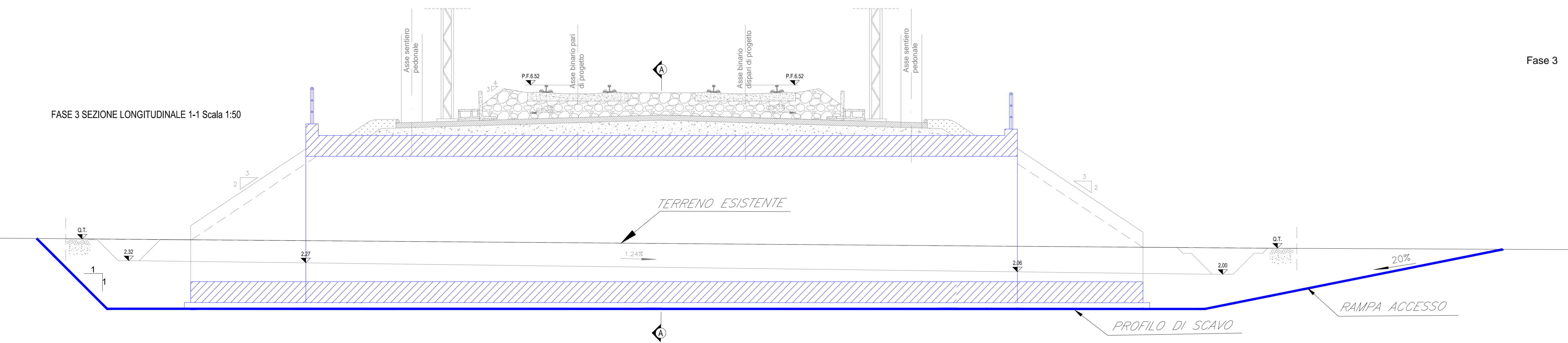
Fase 1

FASE 2 SEZIONE LONGITUDINALE 1-1 Scala 1:50



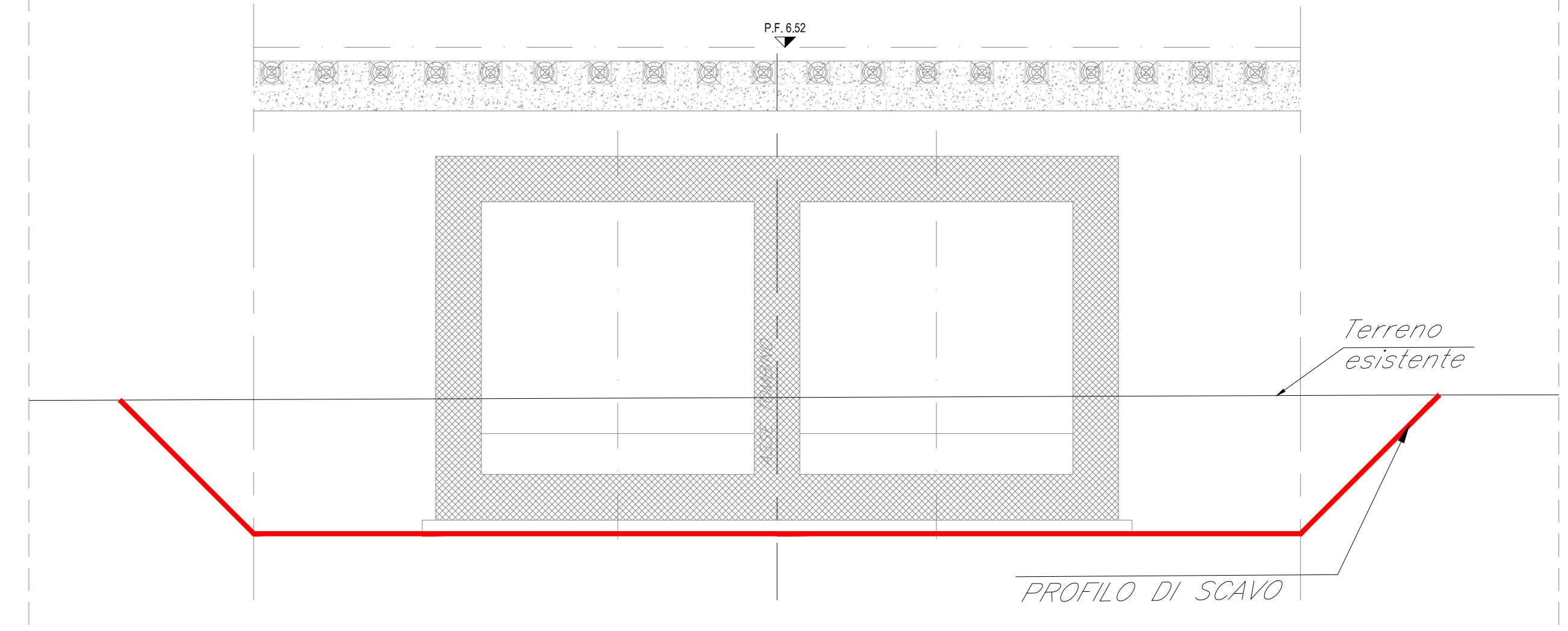
Fase 2

FASE 3 SEZIONE LONGITUDINALE 1-1 Scala 1:50

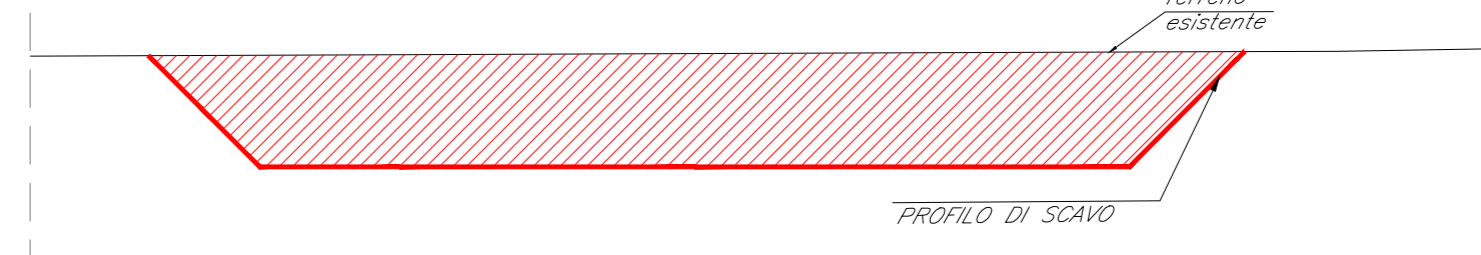


Fase 3

SEZIONE TRASVERSALE A-A Scala 1:50

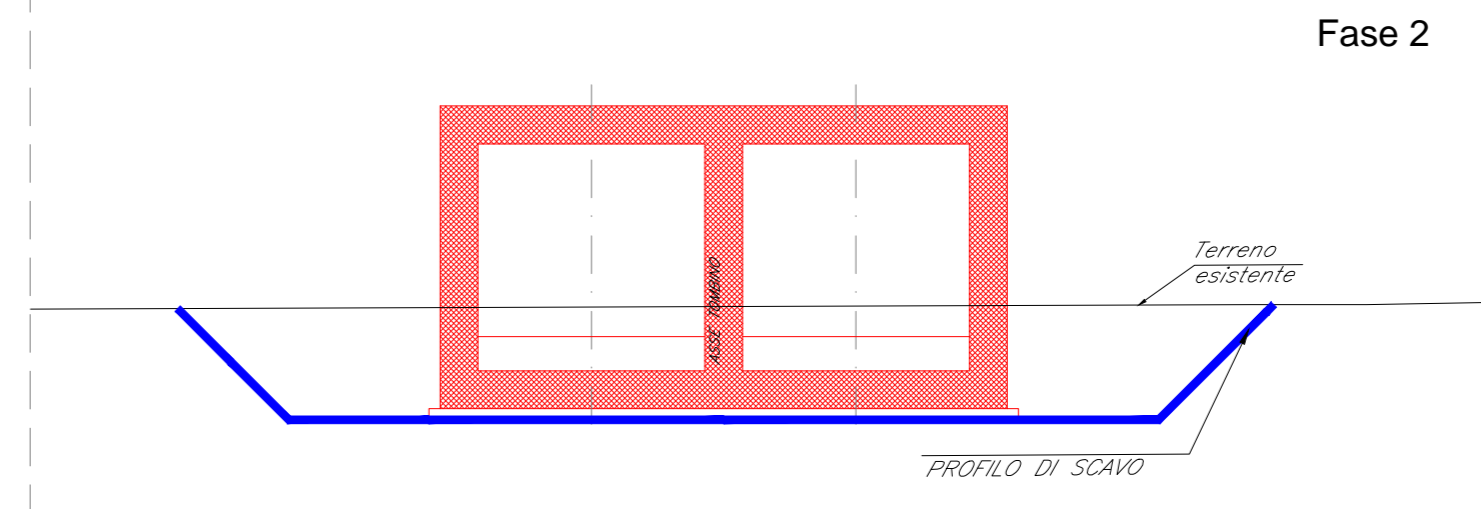


FASE 1 - SEZIONE TRASVERSALE A-A Scala 1:100



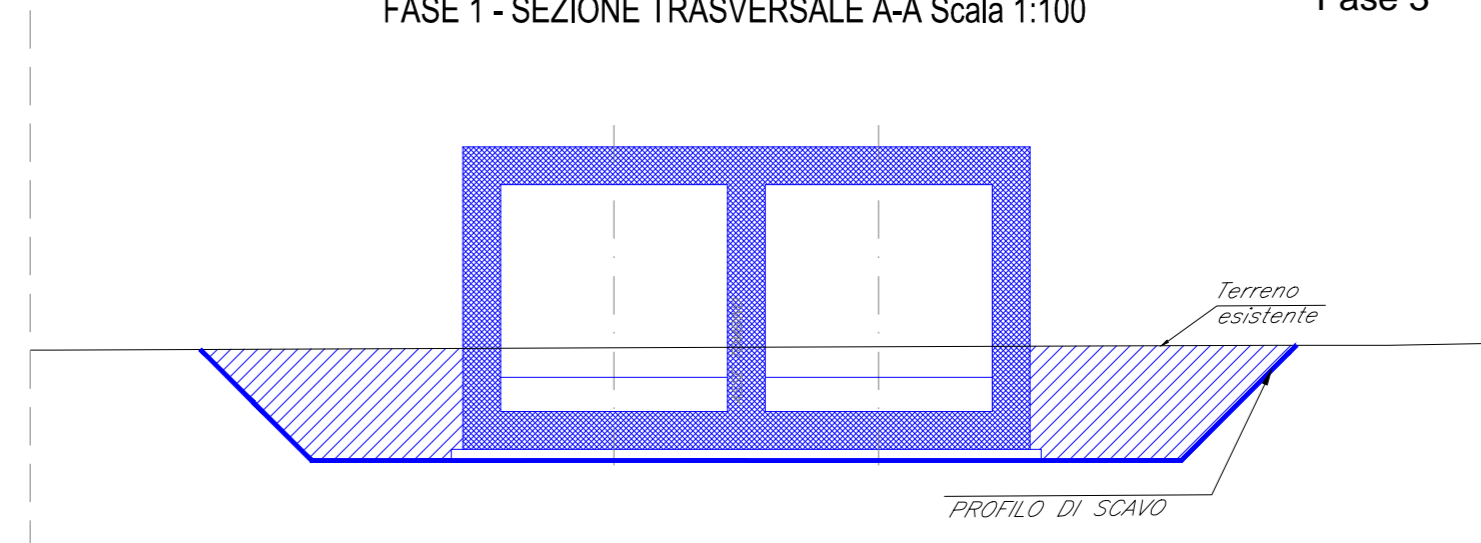
Fase 1

FASE 1 - SEZIONE TRASVERSALE A-A Scala 1:100



Fase 2

FASE 1 - SEZIONE TRASVERSALE A-A Scala 1:100



Fase 3

LEGGENDA
- opere in fase di realizzazione
- opere già realizzate

COMMITTENTE:
RFI
RETE FERROVIARIA ITALIANA
GRUPPO FERROVIE DELLO STATO ITALIANE
DIREZIONE INVESTIMENTI
DIREZIONE PROGRAMMI INVESTIMENTI
DIRETTRICE SUD - PROGETTO ADRIATICA

DIREZIONE LAVORI:
ITALFERR
GRUPPO FERROVIE DELLO STATO ITALIANE

APPALTATORE:
ACOSTINI
CONSTRUTTORI
ATLANTE
MANDATARI

PROGETTAZIONE:
HUB
pro

PROGETTO ESECUTIVO
LINEA PESCARA - BARI
RADDOPPIO DELLA TRATTA FERROVIARIA TERMOLI - LESINA
LOTTO 2 e 3: RADDOPPIO TERMOLI - RIPALTA

IN70 - n.2 Tombini 3,00x2,00 affiancati al km 14+506,60
Pianta e sezioni di scavo e fasi costruttive dell'opera

Table with columns: APPLICAZIONE, DIRETTORE TECNICO, PROGETTAZIONE, SCALA, and VAR.

Table with columns: REVIS., DESCRIZIONE, REDATTO, DATA, VERIFICATO, DATA, APPROVATO, DATA, AUTORIZZATO, DATA. Includes a revision history table and a project code table.