

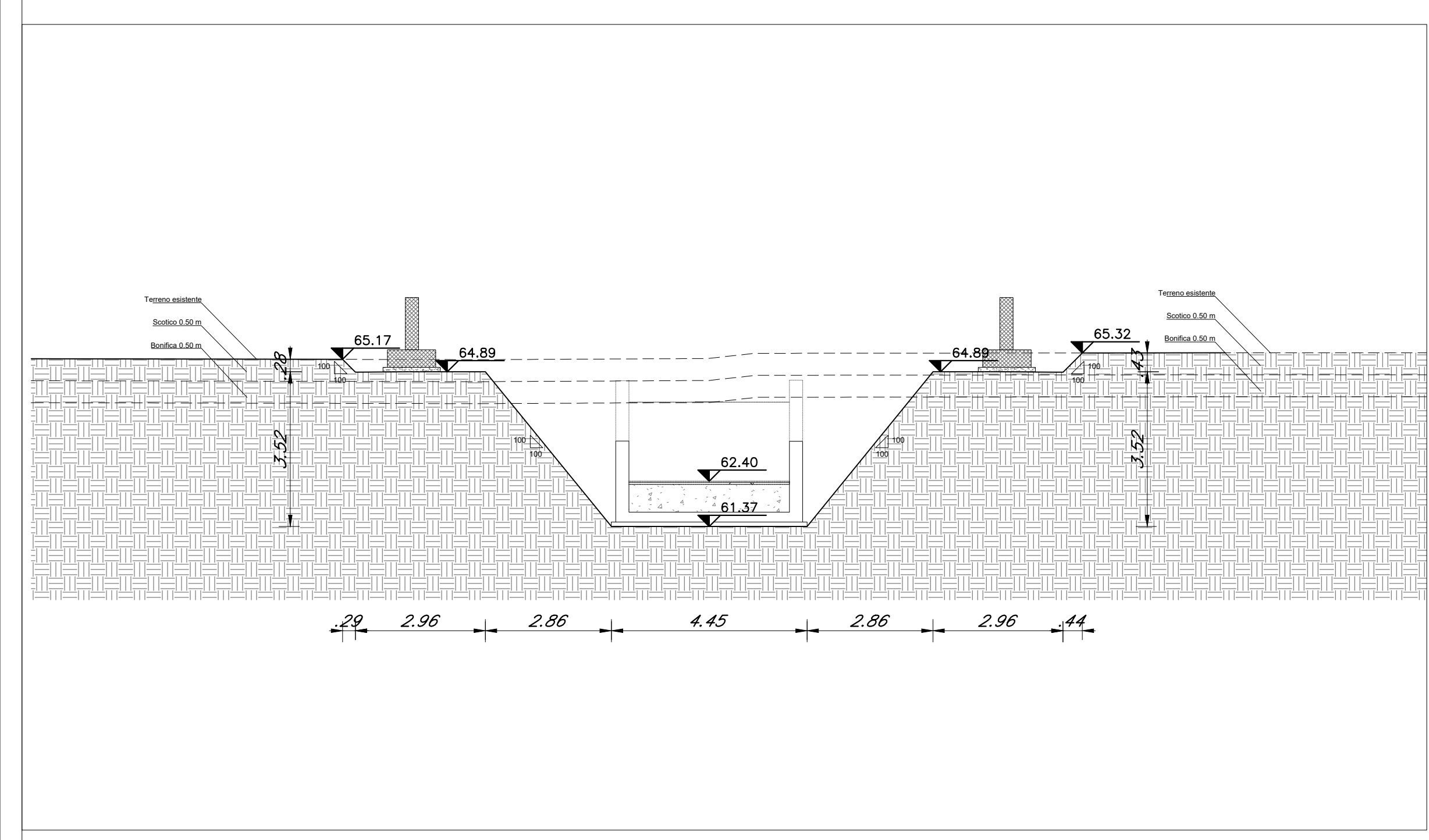
P.NTI	Coordinate X	Coordinate Y
001	13920.2257	65904.9466
002	13920.7444	65905.9568
003	13921.3729	65906.4422
004	13921.6534	65906.4629
005	13923.4549	65906.3200
006	13933.1566	65903.8802
007	13949.1305	65892.6273
008	13949.9248	65892.3143
009	13959.0668	65909.9188
010	13960.1668	65910.8222
011	13961.5519	65910.6762
012	13990.5693	65894.9042
013	13990.9238	65894.4642
014	13990.9681	65893.9221
015	13976.1055	65866.9093
016	13975.7748	65866.8031
017	13950.1070	65879.4643
018	13947.9706	65878.3206
019	13946.3517	65879.1107
020	13943.1726	65881.1020
021	13924.9545	65887.9039
022	13917.4517	65895.0765
023	13916.3496	65896.4804
024	13916.2565	65897.4135
025	13916.7827	65898.3959
026	13917.4814	65898.0205
027	13916.9538	65897.0388
028	13943.7429	65882.1616
029	13948.6247	65879.5378
030	13949.5628	65881.2837
031	13975.8930	65867.0213
032	13990.2386	65894.2443
033	13960.7295	65909.0353
034	13950.7542	65890.2610
035	13948.5077	65891.4682
036	13921.5216	65905.5391
037	13920.9842	65904.5389
038	13926.6740	65900.3344
039	13927.3290	65901.3571
040	13932.4819	65900.6854
041	13934.3001	65900.2542
042	13950.7139	65887.2284
043	13950.5570	65895.9365
044	13948.4487	65883.0176
045	13948.2736	65882.6785
046	13928.3824	65889.3224
047	13923.6118	65894.4735
048	13924.1109	65895.5815
049	13952.1716	65884.4248
050	13962.5581	65903.2853
051	13985.5334	65892.7341
052	13974.6132	65871.2126
053	13974.7733	65870.6881
054	13986.5653	65893.0653
055	13961.8759	65905.4409
056	13950.2750	65883.8526

NOTE
RIFERIMENTO ALLE TAVOLE:

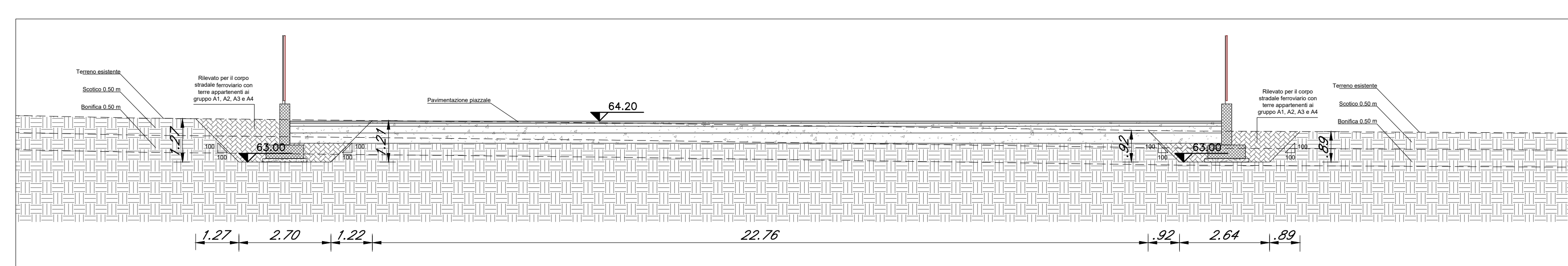
- PER LE CARATTERISTICHE DEI MATERIALI SI RIMANDA AGLI ELABORATI SPECIFICI
- PER LE CARATTERISTICHE DELLA PAVIMENTAZIONE SI RIMANDA AGLI ELABORATI SPECIFICI
- PER LE INCIDENZE DELLE ARMATURE SI RIMANDA AGLI ELABORATI SPECIFICI
- PER I PARTICOLARI TIPOLOGICI SULLE OPERE DI DRENAGGIO E PARTICOLARI IDRAULICI SI RIMANDA AGLI ELABORATI SPECIFICI
- PER I PARTICOLARI DELLE RECINZIONI SI RIMANDA AGLI ELABORATI SPECIFICI

NB:
Il riempimento andrà eseguito con terre da rilevato proveniente da cave di prestito APPARTENENTI AI GRUPPI A1, A2-4, A2-5, A2-6, A2-7, A3 (classificazione CNR-UNI 11531-1/2014):

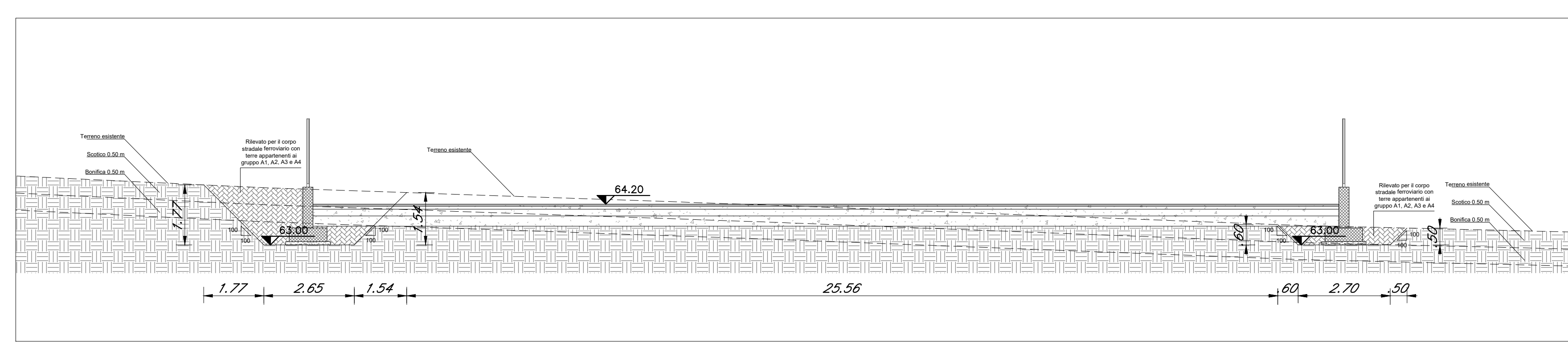
PIANTA SCAVI - SCALA 1:100



PIANTA SCAVI - SCALA 1:100



PIANTA SCAVI - SCALA 1:100



PIANTA SCAVI - SCALA 1:100

COMMITTENTE: **RFI** RETE FERROVIARIA ITALIANA
GRUPPO FERROVIE DELLO STATO ITALIANE
DIREZIONE INVESTIMENTI
DIREZIONE PROGRAMMI INVESTIMENTI
DIRETTRICE SUD - PROGETTO ADRIATICA

DIREZIONE LAVORI:

APPALTATORE: **AD AGOSTINO COSTRUZIONI** **ATLANTE**

MANDATARIA: **HUB** MANDANTI: **HYpro**

PROGETTO ESECUTIVO

LINEA PESCARA - BARI
RADDOPPIO DELLA TRATTA FERROVIARIA TERMOLI - LESINA
LOTTO 2 e 3: RADDOPPIO TERMOLI - RIPALTA

Fabbricati e Piazzali
Piazzale finestra galleria
Pianta scavi

APPALTATORE: **AD AGOSTINO COSTRUZIONI GENERALI S.p.A.**
PROGETTAZIONE: **PIAZZALI**

SCALA: **Varie**

COMMESSA	LOTTO	FASE	ENTE	TIPO DOG.	OPERA/DISCIPLINA	PROGR.	REV.
LI0B	02	E	ZZ	PZ	FA0703	002	C

Rev.	Descrizione	Redatto	Data	Verificato	Data	Approvato	Data	Autorizzato	Data
A	Emissione Esecutiva	D. Scatolo	12/12/2022	G. Mennillo	14/12/2022	R. Fabrizio	16/12/2022		
B	Revisione per RCV/LOB-00000023	D. Scatolo	30/06/2023	G. Mennillo	03/07/2023	R. Fabrizio	05/07/2023		
C	Revisione per RCV/CC-01	D. Scatolo	27/08/2023	G. Mennillo	29/08/2023	R. Fabrizio	01/09/2023		

File: LI0B02EZZPFA0703002C.DWG n. Elab.: