PLANIMETRIA DI TRACCIAMENTO scala 1:1000

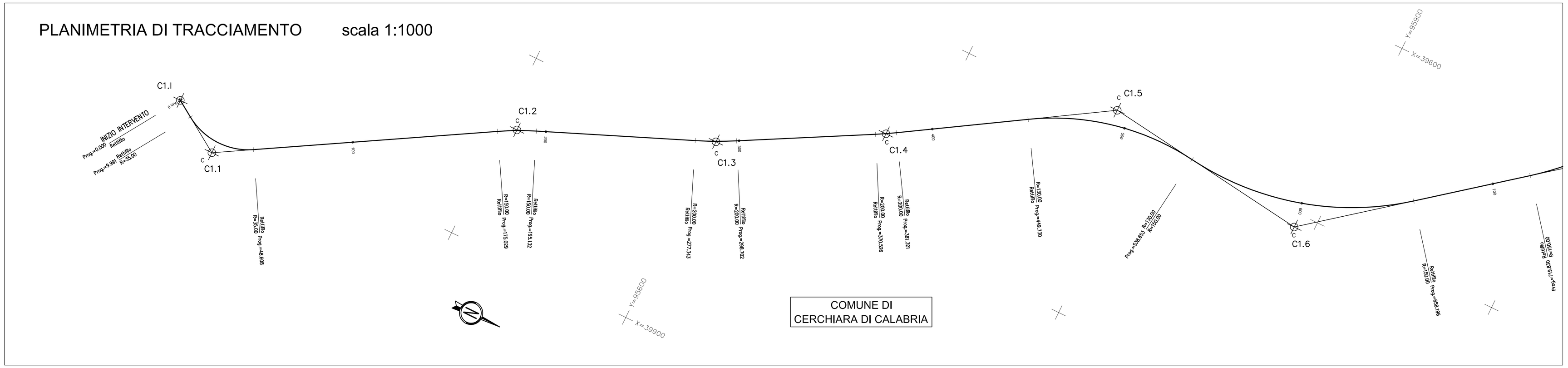

S.P. N°162

GROTTE DELLE NINFE

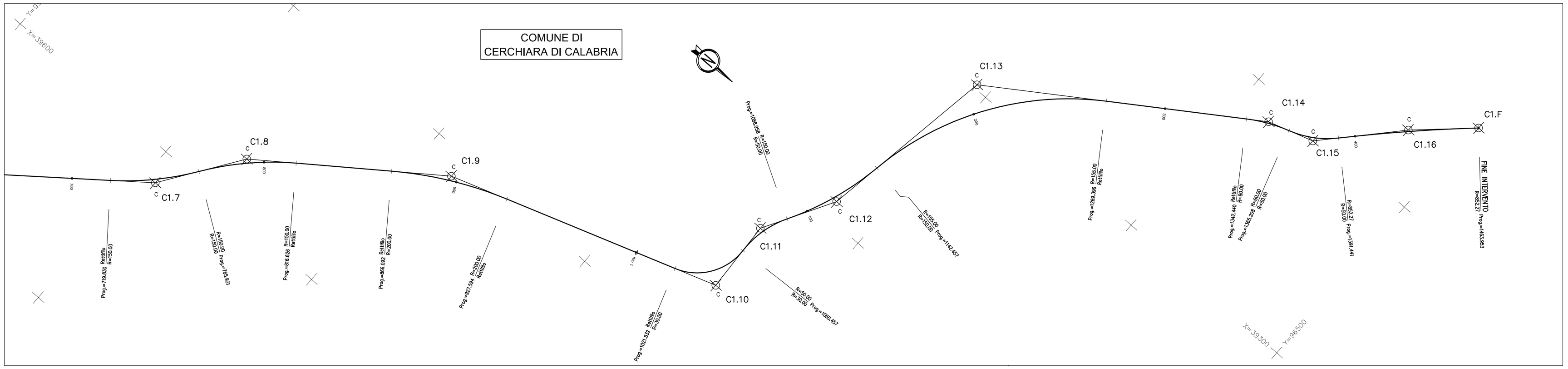

C1.I	X	39899. 820
	Y	95344. 145

RETTIFILO L 9. 991

C1.1	X	39917. 010	Tt1	21. 539
	Y	95370. 577	Tt2	21. 539
			dv	-70. 2409

C	X	39917. 010
	Y	95370. 577
R		35. 000
a		-70. 2409
Sv		38. 617
T		21. 539
Bs		6. 097

RETTIFILO L 126. 421

C1.2	X	39837. 570	Tt1	10. 067
	Y	95507. 185	Tt2	10. 067
			dv	8. 5320

C	X	39837. 570
	Y	95507. 185
R		150. 000
a		8. 5320
Sv		20. 103
T		10. 067
Bs		0. 337

RETTIFILO L 82. 211

C1.3	X	39798. 166	Tt1	10. 690
	Y	95602. 314	Tt2	10. 690
			dv	-6. 7988

C	X	39798. 166
	Y	95602. 314
R		200. 000
a		-6. 7988
Sv		21. 359
T		10. 690
Bs		0. 285

RETTIFILO L 71. 825

C1.4	X	39756. 058	Tt1	5. 399
	Y	95679. 486	Tt2	5. 399
			dv	-3. 4361

C	X	39756. 058
	Y	95679. 486
R		200. 000
a		-3. 4361
Sv		10. 795
T		5. 399
Bs		0. 073

RETTIFILO L 68. 409

C1.5	X	39692. 934	Tt1	46. 280
	Y	95781. 646	Tt2	46. 280
			dv	43. 5462

C	X	39692. 934
	Y	95781. 646
R		130. 000
a		43. 5462
Sv		88. 923
T		46. 280
Bs		7. 992

C1.6	X	39707. 180	Tt1	63. 149
	Y	95890. 144	Tt2	63. 149
			dv	-50. 7354

C	X	39707. 180
	Y	95890. 144
R		150. 000
a		-50. 7354
Sv		119. 542
T		63. 149
Bs		12. 751

RETTIFILO L 61. 635

C1.7	X	39615. 682	Tt1	23. 233
	Y	96006. 494	Tt2	23. 233
			dv	-19. 5655

C	X	39615. 682
	Y	96006. 494
R		150. 000
a		-19. 5655
Sv		46. 100
T		23. 233
Bs		1. 789

C1.8	X	39575. 304	Tt1	25. 592
	Y	96033. 944	Tt2	25. 592
			dv	21. 5160

C	X	39575. 304
	Y	96033. 944
R		150. 000
a		21. 5160
Sv		50. 696
T		25. 592
Bs		2. 168

RETTIFILO L 49. 466

C1.9	X	39512. 331	Tt1	30. 995
	Y	96119. 277	Tt2	30. 995
			dv	19. 5764

C	X	39512. 331
	Y	96119. 277
R		200. 000
a		19. 5764
Sv		61. 501
T		30. 995
Bs		2. 388

RETTIFILO L 93. 939

C1.10	X	39464. 720	Tt1	22. 747
	Y	96259. 072	Tt2	22. 747
			dv	-82. 6003

C	X	39464. 720
	Y	96259. 072
R		30. 000
a		-82. 6003
Sv		38. 924
T		22. 747
Bs		7. 648

C1.11	X	39427. 380	Tt1	14. 649
	Y	96257. 019	Tt2	14. 649
			dv	36. 2888

C	X	39427. 380
	Y	96257. 019
R		50. 000
a		36. 2888
Sv		28. 501
T		14. 649
Bs		2. 102

C1.12	X	39391. 103	Tt1	27. 037
	Y	96277. 554	Tt2	27. 037
			dv	-22. 7057

C	X	39391. 103
	Y	96277. 554
R		150. 000
a		-22. 7057
Sv		53. 499
T		27. 037
Bs		2. 417

C1.13	X	39297. 975	Tt1	67. 272
	Y	96292. 432	Tt2	67. 272
			dv	52. 1366

C	X	39297. 975
	Y	96292. 432
R		155. 000
a		52. 1366
Sv		126. 939
T		67. 272
Bs		13. 969

RETTIFILO L 73. 044

C1.14	X	39213. 102	Tt1	11. 462
	Y	96418. 262	Tt2	11. 462
			dv	18. 1185

C	X	39213. 102
	Y	96418. 262
R		80. 000
a		18. 1185
Sv		22. 768
T		11. 462
Bs		0. 817

C1.15	X	39205. 539	Tt1	13. 426
	Y	96441. 972	Tt2	13. 426
			dv	-33. 4013

C	X	39205. 539
	Y	96441. 972
R		50. 000
a		-33. 4013
Sv		26. 233
T		13. 426
Bs		1. 771

C1.16	X	39168. 744	Tt1	36. 278
	Y	96475. 388	Tt2	36. 278
			dv	5. 4164

C	X	39168. 744
	Y	96475. 388
R		852. 272
a		5. 4164
Sv		72. 511
T		36. 278
Bs		0. 772

C1.F	X	39144. 059
	Y	96501. 972

CURVA CON CLOTOIDE DI TRANSIZIONE

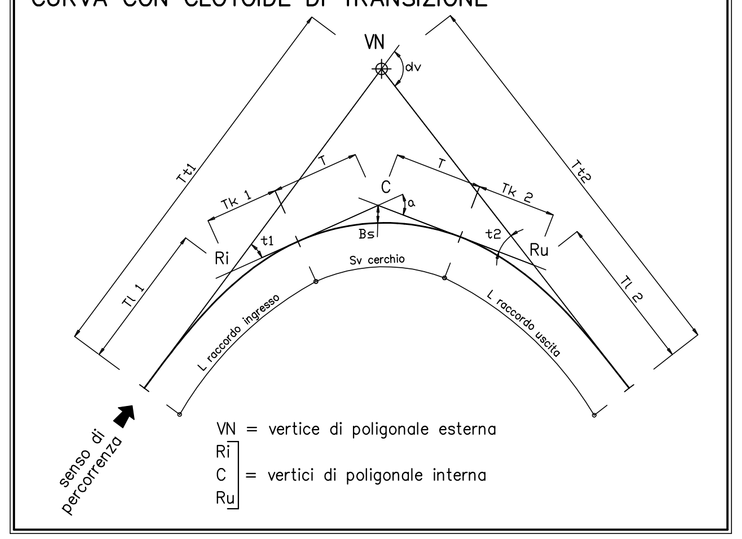

ANAS S.p.A.

Direzione Generale

DG 41/08

LAVORI DI COSTRUZIONE DEL 3° MEGALOTTO DELLA S.S. 106 JONICA - CAT. B -
DALL'INNESTO CON LA S.S. 534 (km 365+150) A ROSETO CAPO SPULICO (km 400+000)

PROGETTO DEFINITIVO

RICHIESTE DELLA COMMISSIONE TECNICA VIA (CTVA-00_2014-0001290)
Integrazione n.17 - ALLEGATI

CONTRAENTE GENERALE:
Società di Progetto
SIRJO S.C.p.A.
Presidente:
Ing. Pietro Mario Gianvecchio

PROGETTAZIONE :

ASTALDI

salini impregilo



Il progettista:
dott. ing. E.Campa

Consulenti:
STE - Progetto stradale ed Idraulica
ROCKSOIL - Opere in sotterraneo
ITALCONSULT - Strutture
SEA - Geologia e Idrogeologia
GES - Geotecnica
CINIGEO - Gallerie grisutose
LANDE - Ambiente
LAND - Archeologia
PROMETEOENGINEERING.IT - Sicurezza ed Impianti
Ing. F.GATTO - Interferenze
TECO - Espropri

Il coordinatore per la sicurezza:
ing. L.A. Gargiulo

IL RESPONSABILE DEL PROCEDIMENTO:
ing. M. Aramini

ALLEGATO I17 - b11

PROGETTO DELL'INFRASTRUTTURA

OCCR01 - Strada di accesso al Plesso "Grotta delle Ninfe"
Planimetria di Tracciamento