PLANIMETRIA IDRAULICA scala 1:1000

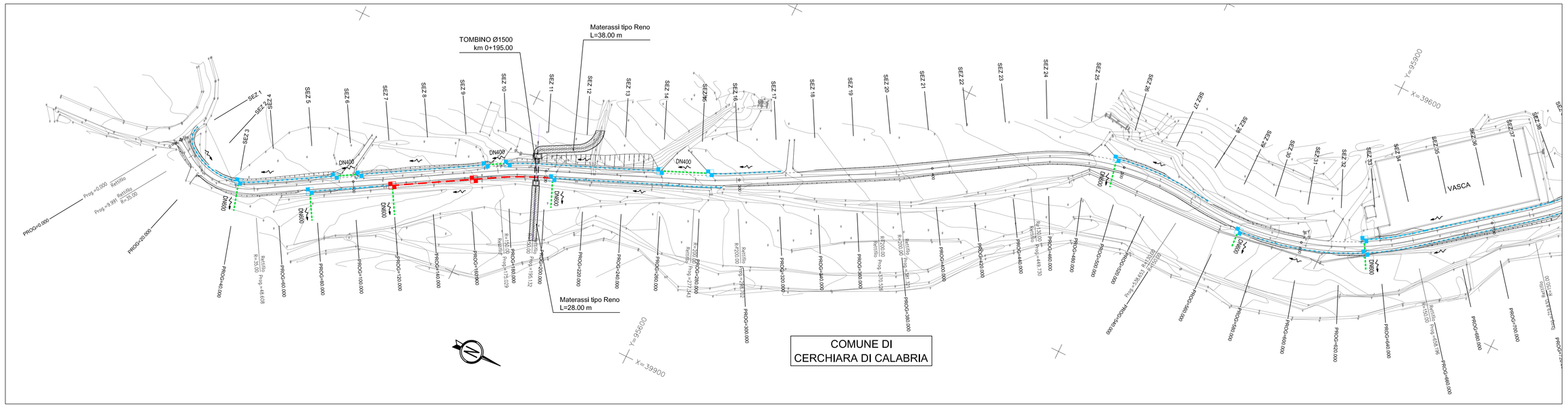

S.P. N°162 — GROTTE DELLE NINFE

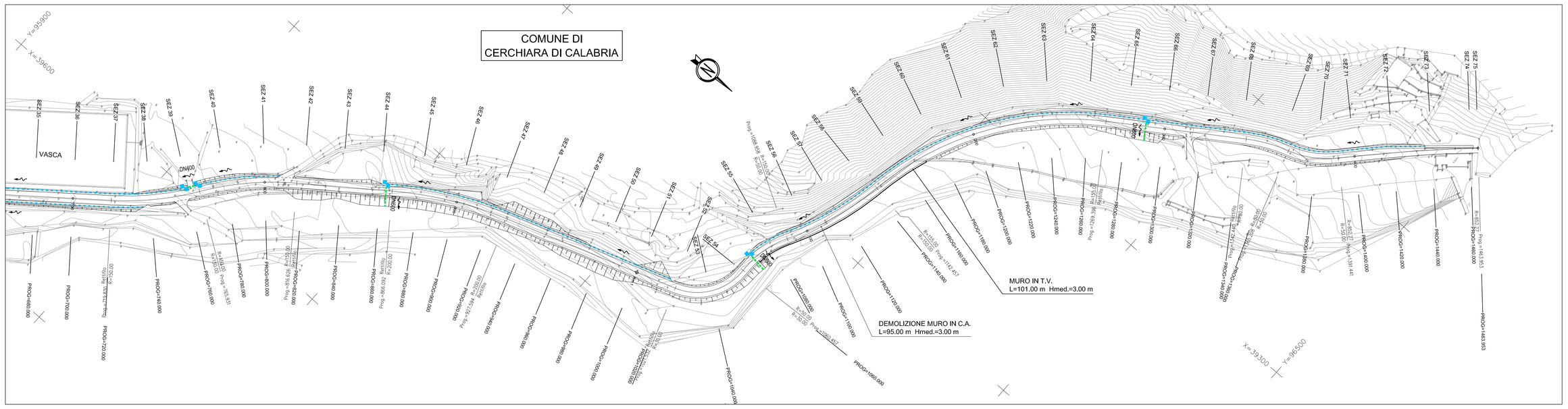

DETTAGLI IDRAULICI scala 1:20

SEZIONE TIPO CUNETTA DI PIATTAFORMA CON COLLETTORE

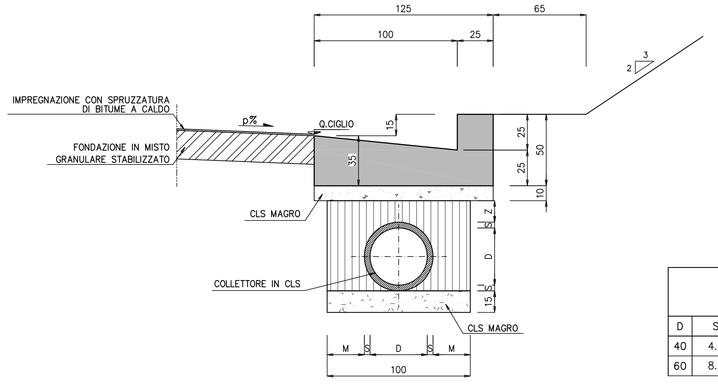

SEZIONE CON CANALETTA 30x60

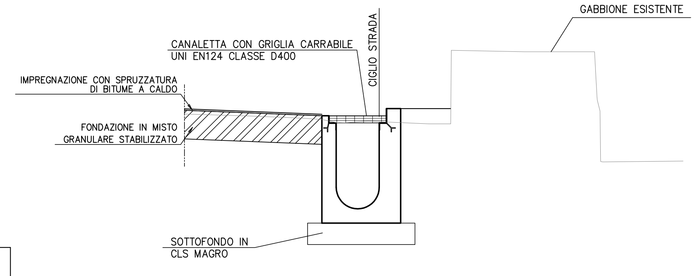

SEZIONE TIPO MATERASSI TIPO RENO scala 1:50

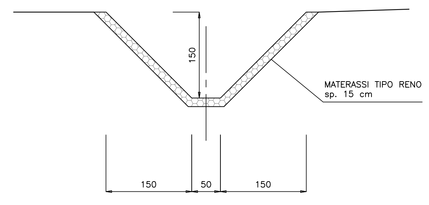

TABELLA DIMENSIONI (in cm)			
D	S	M	Z
40	4.0	26.0	15.0
60	8.0	12.0	4.5

SEZIONE IN CORRISPONDENZA POZZETTO

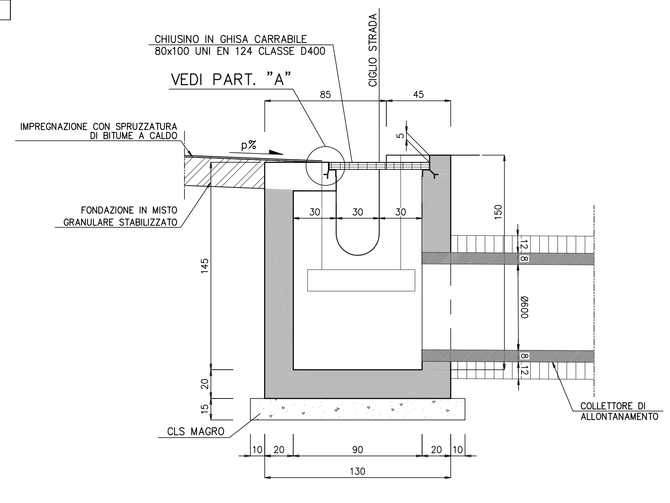

SEZIONE IN CORRISPONDENZA POZZETTO

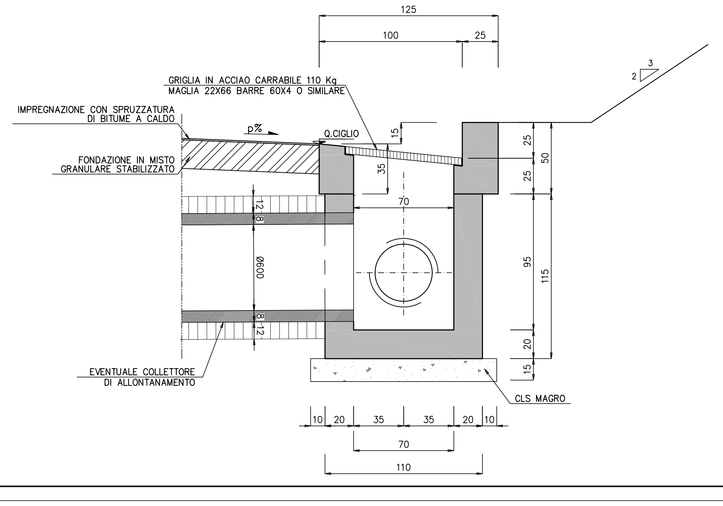

PARTICOLARE "A" scala 1:5

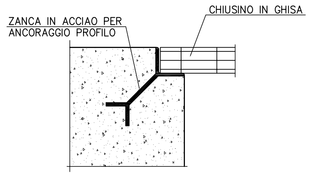

CANALETTA CON GRIGLIA CARRABILE scala 1:10

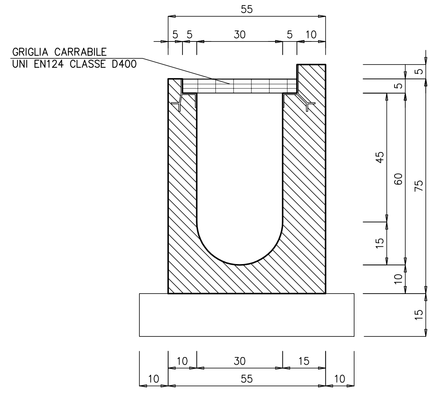

LEGENDA

- CT /DN(Ø400) — CUNETTA TRIANGOLARE (trincea) / COLLETTORE
- DN( ) — COLLETTORE ATTRAVERSAMENTO STRADALE
- CB /DN( ) — CANALETTA 30x60/ COLLETTORE
- POZZETTO CANALETTA 30x60
- POZZETTO CUNETTA TRIANGOLARE
- DIREZIONE DEFLUSSO

N.B.
POZZETTI CUNETTA TRIANGOLARE PASSO 25m

TABELLA MATERIALI MATERASSI

MATERASSI METALLICI TIPO "RENO" CONFEZIONATI CON RETE METALLICA A DOPPIA TORSIONE A FORTE ZINCATURA (UNI 8018) CON MAGLIA 5 x 7 cm e FILO DI 2 mm AVENTI SPESSORE 15 cm

ANAS S.p.A.
Direzione Generale

DG 41/08

LAVORI DI COSTRUZIONE DEL 3° MEGALOTTO DELLA S.S. 106 JONICA - CAT. B - DALL'INNESTO CON LA S.S. 534 (km 365+150) A ROSETO CAPO SPULICO (km 400+000)

PROGETTO DEFINITIVO

RICHIESTE DELLA COMMISSIONE TECNICA VIA (CTVA-00_2014-0001290)
Integrazione n.17 - ALLEGATI

CONTRAENTE GENERALE:
Società di Progetto
SIRJO S.C.p.A.
Presidente:
Ing. Pietro Mario Gianvecchio

PROGETTAZIONE :

ASTALDI — salini impregilo

Il progettista:
dott. ing. E.Campa

Consulenti:
STE - Progetto stradale ed Idraulica
ROCKSOIL - Opere in sotterranee
ITALCONSULT - Strutture
SIA - Geologia e Idrogeologia
GES - Geotecnica
CINGEO - Gallerie gruettose
LANDE - Ambiente
LAND - Archeologia
PROMETEOENGINEERING.IT - Sicurezza ed Impianti
Ing. F.GATTO - Interferenze
TECO - Espropri

Il coordinatore per la sicurezza:
ing. L.A. Garglulo

IL RESPONSABILE DEL PROCEDIMENTO:
ing. M. Aramini



ALLEGATO I17 - b12

PROGETTO DELL'INFRASTRUTTURA

OCCR01 - Strada di accesso al Plesso "Grotta delle Ninfe"
Planimetria idraulica