PLANIMETRIA BARRIERE scala 1:1000

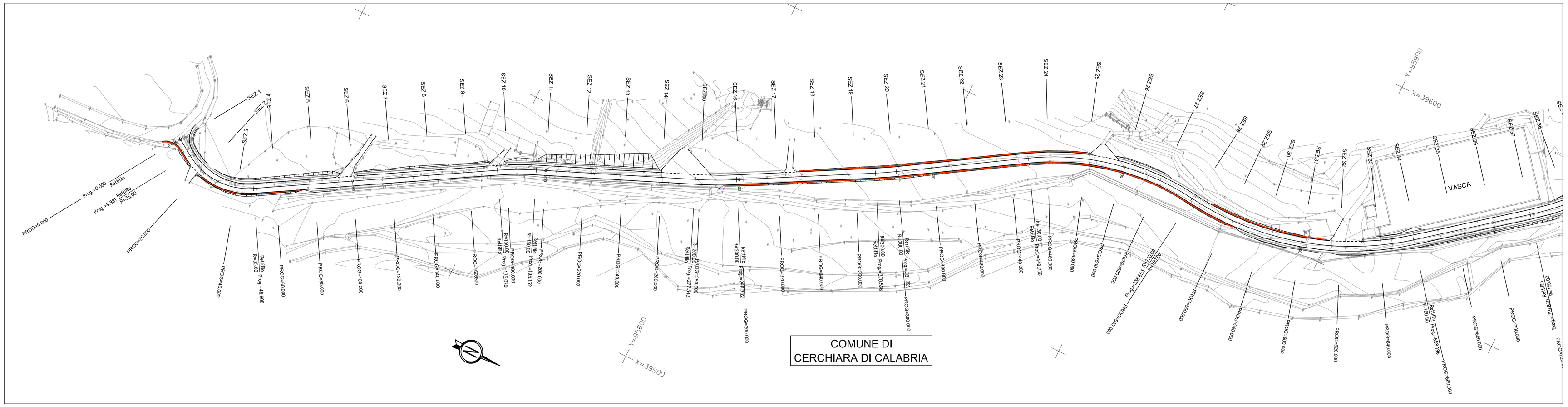

S.P. N°162

GROTTE DELLE NINFE

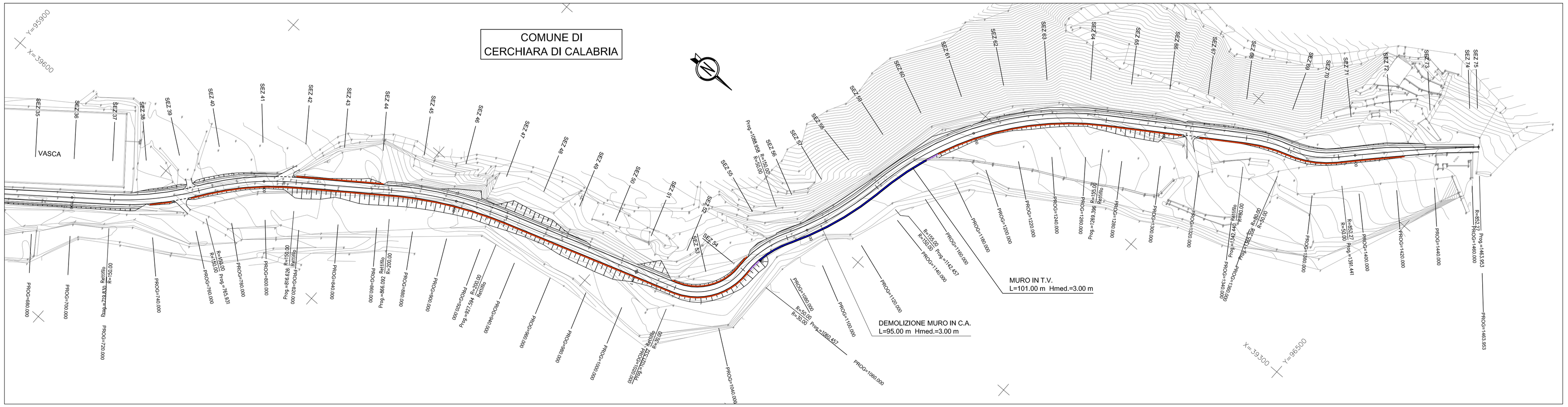

LEGENDA BARRIERE

- BARRIERA METALLICA CLASSE "H1" DA BORDO LATERALE
- BARRIERA METALLICA CLASSE "H2" DA BORDO LATERALE
- BARRIERA METALLICA CLASSE "H2" DA BORDO PONTE
- TRANSIZIONE

NOTA:
PREVEDERE TRANSIZIONE CON BARRIERE ESISTENTI

ANAS S.p.A.
Direzione Generale

DG 41/08

LAVORI DI COSTRUZIONE DEL 3° MEGALOTTO DELLA S.S. 106 JONICA - CAT. B - DALL'INNESTO CON LA S.S. 534 (km 365+150) A ROSETO CAPO SPULICO (km 400+000)

PROGETTO DEFINITIVO

RICHIESTE DELLA COMMISSIONE TECNICA VIA (CTVA-00_2014-0001290)
Integrazione n.17 - ALLEGATI

CONTRAENTE GENERALE:
Società di Progetto

SIRJO S.C.p.A.
Presidente:
Ing. Pietro Mario Gianvecchio

PROGETTAZIONE :

ASTALDI

salini impregilo

Il progettista:
dott. ing. E.Campa

Consulenti:
STE - Progetto stradale ed Idraulica
ROCKSOIL - Opere In sotterraneo
ITALCONSULT - Strutture
SEA - Geologia e Idrogeologia
GES - Geotecnica
CINIGEO - Gallerie grisutose
LANDE - Ambiente
LAND - Archeologia
PROMETEOENGINEERING.IT - Sicurezza ed Impianti
Ing. F.GATTO - Interferenze
TECO - Espropri

Il coordinatore per la sicurezza:
Ing. L.A. Gargiulo

IL RESPONSABILE DEL PROCEDIMENTO:
Ing. M. Aramini



ALLEGATO I17 - b13

PROGETTO DELL'INFRASTRUTTURA

OCCR01 - Strada di accesso al Plesso "Grotta delle Ninfe"
Planimetria delle barriere