

LEGENDA	
Linea elettrica interrata Pubblica illuminazione	Condotto di distribuzione Primaria (Consorzio di Bonifica Trigno e Biferno)
Linea aerea Enel MT-BT	Condotto di distribuzione Secondaria (Consorzio di Bonifica Trigno e Biferno)
Linea Enel MT	Condotto di distribuzione Comiziale (Consorzio di Bonifica Trigno e Biferno)
Palo illuminazione / Lampione	Condotto di distribuzione Gas (2 Rate Gas SpA)
Cabina elettrica	Seratoio di compenso
Tralicci	Idrante
Traliccio / Palo ENEL	Pozzetto di derivazione e by-pass
Cabina ENEL	Misuratori Multipli
TELECOM	FARFALLA
TELECOM / ENEL	Serbatoi
Fibra ottica (COSIB)	Condotto Acque Industriali (COSIB)
Traliccio / Palo TELECOM	Collettore fognario (COSIB)
Antenne	Depuratore
Cabina TELECOM	Impianto di sollevamento (Fognatura COSIB)
Cabina INFOSTRADA	Collettore fognario Acque Nere (Comune di Campomarino)
Traliccio / Palo INFOSTRADA	Pozzetto Fognatura
ACQUEDOTTO INTERRATO	Condotto di irrigazione Principale (Consorzio di Bonifica Capitanata di Foggia)
Gasdotto	Condotto di irrigazione Comiziale (Consorzio di Bonifica Capitanata di Foggia)
	Gruppi di Consegna (Consorzio di Bonifica Capitanata di Foggia)
	Punto Irrigazione (Idrante) (Consorzio di Bonifica Capitanata di Foggia)

**NOTA PER I SERVIZI INTERFERENTI**  
Rimanere ad una distanza di 7.5m dal sottoservizio segnalato per le attività correnti e di procedere in dettaglio solo dopo aver contattato i proprietari degli enti interferenti.

**NOTA:**  
Si rimanda alla successiva fase di dettaglio la suddivisione dei "campi" in "strisce" della larghezza di m 0.80 da delimitare con fettucce, nastri, cordelle, ecc. al fine di permettere la razionale, progressiva e sicura esplorazione con gli apparati di ricerca, come previsto dalla direttiva GEN-BST 001 ed 2020.

**NOTA:**  
Nelle planimetrie si riporta indicazione dei campi 50x50; inoltre si riportano le coordinate dei vertici nel medesimo sistema di riferimento del PE

**NOTA BOE SUPERFICIALE:**  
La boe superficiale è preventiva a quelle profonde di qualsiasi entità, essa si effettua quindi su tutta l'area d'intervento.  
AREA BOE SUP= CASO 1 + CASO 2 + CASO 3 + CASO 4

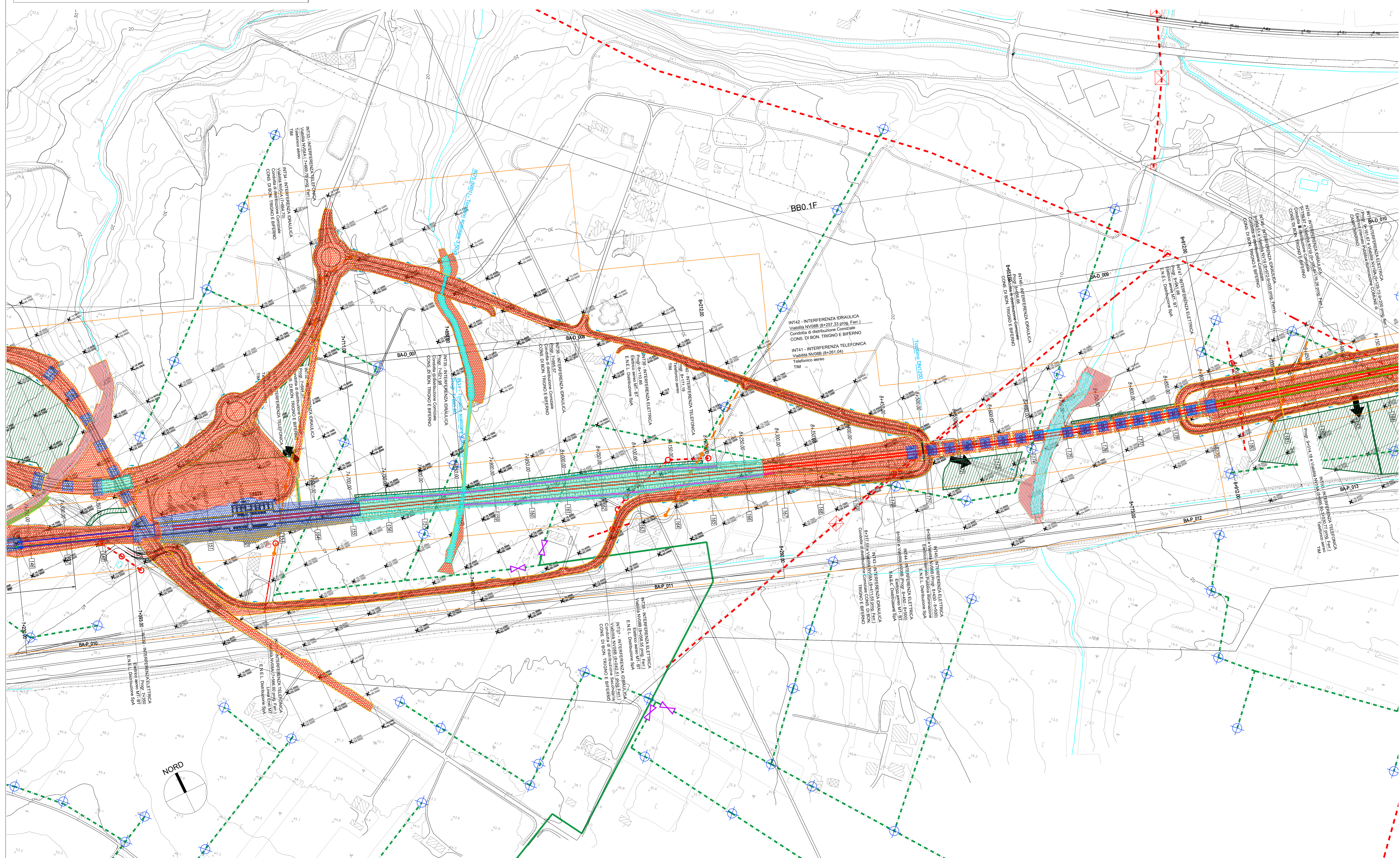
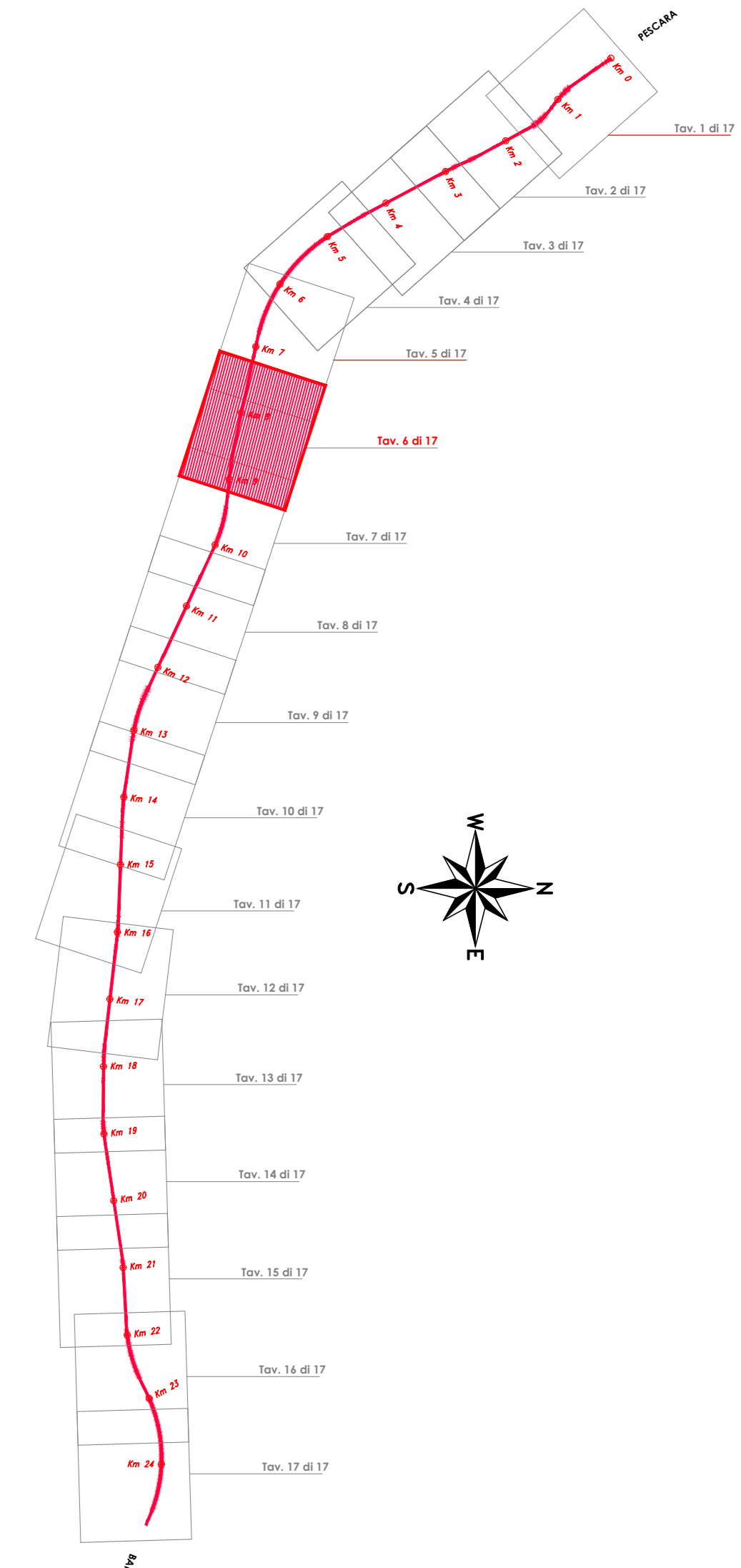
**NOTA BOE 3M SU RILEVATO:**  
Su tutte le aree ove non è prevista alcuna bonifica specifica per la presenza di opere a profondità maggiore verrà comunque effettuata BOE a profondità 3m in quanto la superficiale ad 1 metro contempla solo decespugliamento e pulizia.  
Inoltre essa è in corrispondenza di tutti i rilevati stradali e ferroviari per passaggio dei mezzi pesanti.

BOE SU AREE DI CANTIERE E PISTE DI CANTIERE ( a carico dell'appaltatore)		
CASO 1	BONIFICA ORDINI BELlici SUPERFICIALE ESTESA A TUTTA L'AREA DI INTERVENTO	6207.9mq
CASO 2	BONIFICA PROFONDA 3.00 m	6207.9mq 2793.5ml 792 perforazioni

**NOTA:**  
sono state incluse tutte quelle aree che non rientrano già negli spazi coperti da boe di progetto

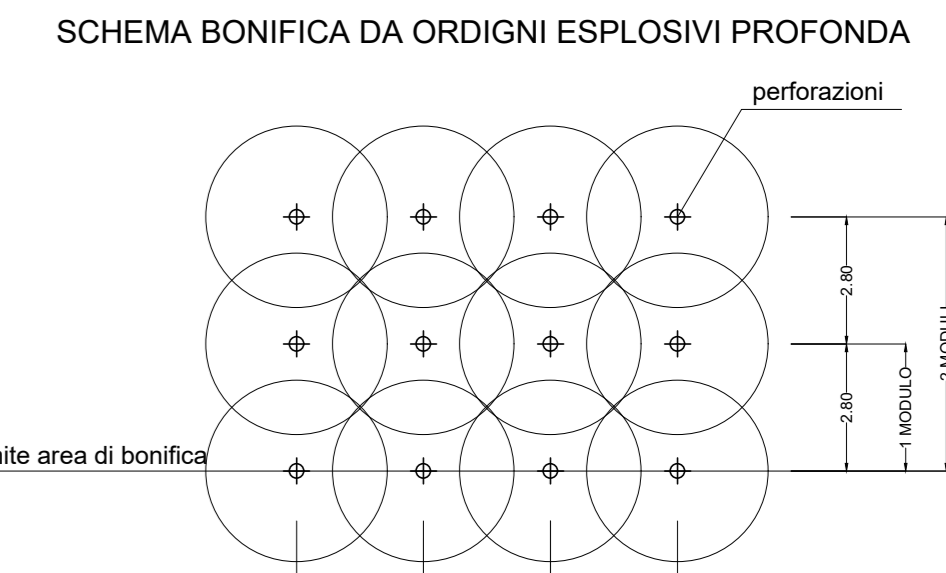
LEGENDA		
BB0.1F Dalla pk 7+750.00 alla pk 9+000.00		
	BONIFICA ORDINI BELlici SUPERFICIALE ESTESA A TUTTA L'AREA DI INTERVENTO	64816.2 mq
CASO 1	BONIFICA PROFONDA 3.00M SU RILEVATO	45278.2 mq 20375.2 ml 5775 perforazioni
CASO 2	BONIFICA PROFONDA 3.00 m SU OPERA	
CASO 3	BONIFICA PROFONDA 5.00 m	16365.3mq 12273.3ml 2087 perforazioni
CASO 4	BONIFICA PROFONDA 7.00 m	3172.7 mq 3331.3 ml 405 perforazioni
CASO 5	BONIFICA SUPERFICIALE IN ACQUA	6086.8 mq
CASO 6	BONIFICA PROFONDA IN ACQUA 3.00 m	
CASO 7	BONIFICA PROFONDA IN ACQUA 5.00 m	3080.4 mq 2310.3 ml 393 perforazioni
CASO 8	BONIFICA PROFONDA IN ACQUA 7.00 m	

PIANTA CHIAVE



**NOTA DI CARATTERE GENERALE:**  
LA BONIFICA ORDINI BELlici SUPERFICIALE VA ESTESA A TUTTA LE AREE DI INTERVENTO COMPRESO IL TRACCIATO DELLA LINEA FERROVIARIA STORICA.

**NOTA:**  
SARÀ CURA ED ONERE DELL'APPALTATORE, NELLA SUCCESSIVA FASE COSTRUTTIVA, REPERIRE GLI ELABORATI DI B.O.E. DANNO EVIDENZA CHE LE AREE DI BONIFICA SONO STATE SUDDIVISE IN CAMPI NUMERATI, COME INDICATO NELLA DIRETTIVA TECNICA DEL MINISTERO DELLA DIFESA SEN-BST01 DEL 2017, AL FINE DI CONCORDARE CON L'AUTORITÀ MILITARE LE MODALITÀ OPERATIVE DA SEGUIRE.



COMMITTENTE: **RFI** RETE FERROVIARIA ITALIANA  
GRUPPO FERROVIE DELLO STATO ITALIANO  
DIREZIONE INVESTIMENTI  
DIREZIONE PROGRAMMI INVESTIMENTI  
DIRETTRICE SUO - PROGETTO ADRIATICA

DIREZIONE LAVORI: **ITALFERR** GRUPPO FERROVIE DELLO STATO ITALIANO

APPALTATORE: **AGOSTINO COSTRUZIONI** S.p.A. **ATLANTE**

PROGETTAZIONE: **HUB** MANDATARIA **HYpro** MANDANTI

**PROGETTO ESECUTIVO**  
**LINEA PESCARA - BARI**  
**RADDOPPIO DELLA TRATTA FERROVIARIA TERMOLI - LESINA**  
**LOTTO 2 e 3: RADDOPPIO TERMOLI - RIPALTA**

BONIFICA ORDINI ESPLOSIVI - BOE  
Planimetria di progetto con B.O.E. tav 6

APPALTATORE: **AGOSTINO COSTRUZIONI** S.p.A. DIREZIONE TECNICA: **AGOSTINO COSTRUZIONI** S.p.A. DIRETTORE DELLA PROGETTAZIONE: **Ing. M. Ferraro** SCALA: **1:2000**

COMMESSA / LOTTO / FASE / ENTE / TIPO DOC. / OPERA / DISCIPLINA / PROG. / REV. **LI0B 02 E ZZ P6 BB0000 006 C**

Revis.	Descrizione	Redatto	Data	Verificato	Data	Approvato	Data	Autorizzato Data
A	Elaborazione	Luca Lombardi	07/08/2023	Vincenzo Savelli	07/08/2023	Vincenzo Savelli	07/08/2023	
B	Revisione a seguito di REV	Luca Lombardi	04/09/2023	Vincenzo Savelli	04/09/2023	Vincenzo Savelli	04/09/2023	
C	Revisione a seguito di REV	Luca Lombardi	08/09/2023	Vincenzo Savelli	08/09/2023	Vincenzo Savelli	08/09/2023	

File: LI0B02EZZP6BB0000006C.DWG n. Elab.: 7