

LEGENDA

Linea elettrica interrata	Condotta di distribuzione Primaria (Consorzio di Bonifica Trigno e Bierno)
Linea aerea ENEL MT-BT	Condotta di distribuzione Secondaria (Consorzio di Bonifica Trigno e Bierno)
Linea ENEL MT	Condotta di distribuzione Comunale (Consorzio di Bonifica Trigno e Bierno)
Palo illuminazione / Lampione	Condotta di distribuzione Gas (2 Rete Gas SpA)
Cabina elettrica	Serbatoio di compenso
Tralicci	Idrante
Traliccio / Palo ENEL	Pozzetto di derivazione e by-pass
Cabina ENEL	Masuratori Multipli
TELECOM / ENEL	FARFALLA
Fibra ottica (COSIB)	Serbatoi
Traliccio / Palo TELECOM	Condotta Acque Industriali (COSIB)
Antenne	Collettore fognario (COSIB)
Cabina TELECOM	Collettore fognario Acque Nere (Comune di Capitanata)
Cabina INFOSTRADA	Pozzetto Fognatura
Traliccio / Palo INFOSTRADA	Condotta di irrigazione Principale (Consorzio di Bonifica Capitanata di Foggia)
ACQUEDOTTO INTERRATO	Condotta di irrigazione Comunale (Consorzio di Bonifica Capitanata di Foggia)
Gasdotto	Gruppi di Coraggio (Consorzio di Bonifica Capitanata di Foggia)
	Punto Irigazione (Idrante) (Consorzio di Bonifica Capitanata di Foggia)

NOTA PER I SERVIZI INTERFERENTI
Rimanere ad una distanza di 7,5m dal sottoservizio segnalato per le attività correnti e di procedere in dettaglio solo dopo aver contattato i proprietari degli enti interenti.

NOTA:
Si rimanda alla successiva fase di dettaglio la suddivisione dei "campi" in "strisce" della larghezza di m 0,80 da delimitare con fettecche, nastri, cordelle, ecc., al fine di permettere la razionale, progressiva e sicura esplorazione con gli apparati di ricerca, come previsto dalla direttiva GEN-BST 001 ed 2020.

NOTA:
Nelle planimetrie si riporta indicazione dei campi 50x50; inoltre si riportano le coordinate dei vertici nel medesimo sistema di riferimento del PE.

BOE SU AREE DI CANTIERE E PISTE DI CANTIERE (a carico dell'appaltatore)

CASO 1	BONIFICA ORDIGNI BELLI SUPERFICIALE ESTESA A TUTTA L'AREA DI INTERVENTO	22428mq
CASO 2	BONIFICA PROFONDA 3.00 m	10092,6ml 2861 perforazioni

NOTA:
sono state incluse tutte quelle aree che non rientrano già negli spazi coperti da boe di progetto

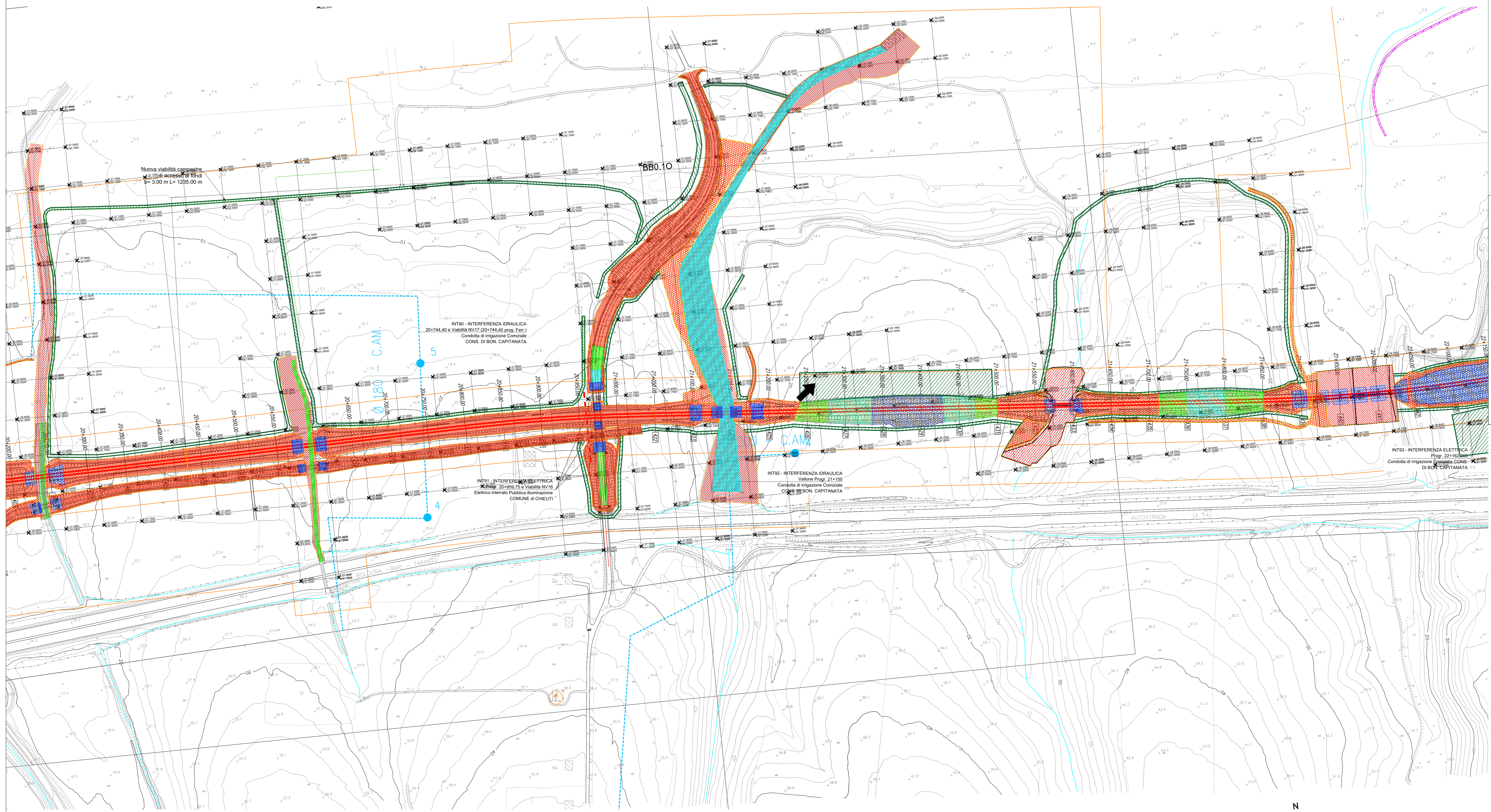
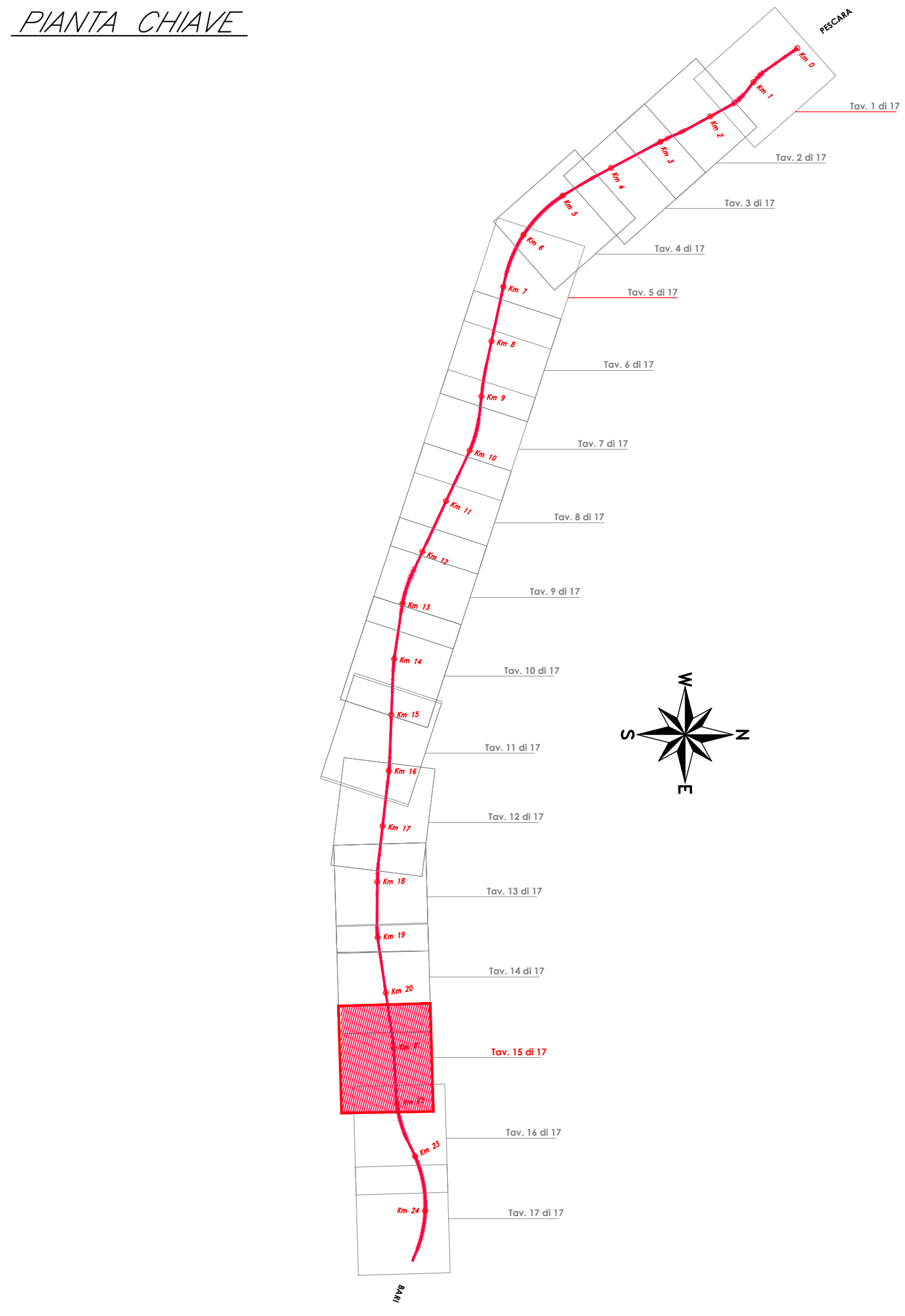
NOTA BOE SUPERFICIALE:
La boe superficiale è preventiva a quelle profonde di qualsiasi entità, essa si effettua quindi su tutta l'area d'intervento.
AREA BOE SUP= CASO 1 + CASO 2 + CASO 3 + CASO 4

NOTA BOE 3M SU RILEVATO:
Su tutte le aree ove non è prevista alcuna bonifica specifica per la presenza di opere a profondità maggiore verrà comunque effettuata BOE a profondità 3m in quanto la superficiale ad 1 metro contempla solo decespugliamento e pulizia.
Inoltre essa è in corrispondenza di tutti i rilevati stradali e ferroviari per passaggio dei mezzi pesanti.

LEGENDA

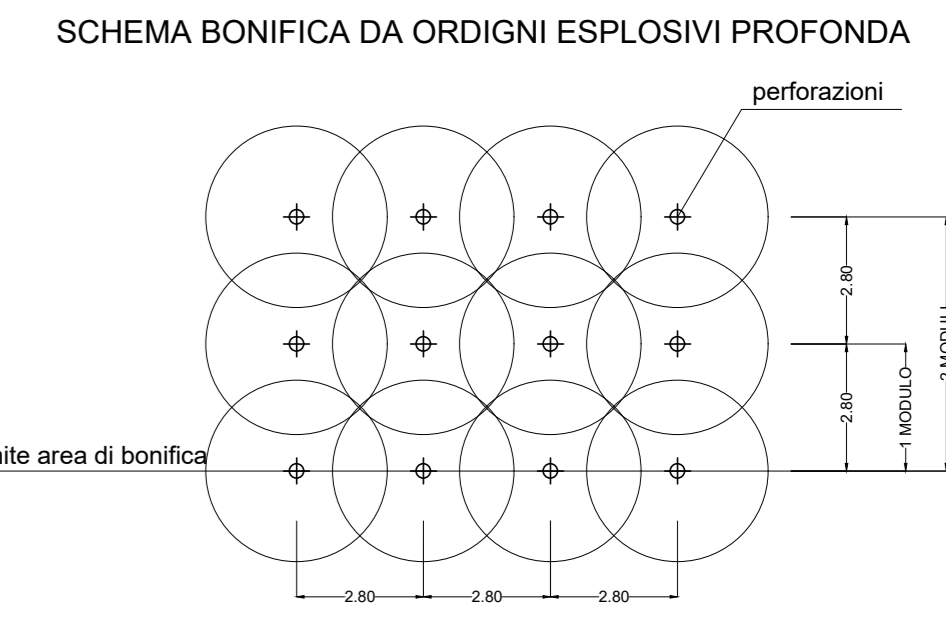
BB0.10 Dalla pk 20+400,00 alla pk 21+700,00

	BONIFICA ORDIGNI BELLI SUPERFICIALE ESTESA A TUTTA L'AREA DI INTERVENTO	66845,5 mq
CASO 1	BONIFICA PROFONDA 3.00M SU RILEVATO	55505 mq 24977 ml 7079 perforazioni
CASO 2	BONIFICA PROFONDA 3.00 m SU OPERA	2218,8 mq 998,46 ml 283 perforazioni
CASO 3	BONIFICA PROFONDA 5.00 m	3321,4 mq 2491 ml 424 perforazioni
CASO 4	BONIFICA PROFONDA 7.00 m	5800 mq 6090,3 ml 740 perforazioni
CASO 5	BONIFICA SUPERFICIALE IN ACQUA	34019,2 mq
CASO 6	BONIFICA PROFONDA IN ACQUA 3.00 m	1102,3 mq 498 ml 141 perforazioni
CASO 7	BONIFICA PROFONDA IN ACQUA 5.00 m	14492,6 mq 10869 ml 1849 perforazioni
CASO 8	BONIFICA PROFONDA IN ACQUA 7.00 m	372,6mq 391,2 ml 48 perforazioni



NOTA DI CARATTERE GENERALE:
LA BONIFICA ORDIGNI BELLI SUPERFICIALE VA ESTESA A TUTTA LE AREE DI INTERVENTO COMPRESO IL TRACCIATO DELLA LINEA FERROVIARIA STORICA.

NOTA: SARÀ CURA ED ONERE DELL'APPALTATORE, NELLA SUCCESSIVA FASE COSTRUTTIVA, RENDERE GLI ELABORATI DI B.O.E. DANNO EVIDENZA CHE LE AREE DI BONIFICA SONO STATE SUDDIVISE IN CAMPI NUMERATI, COME INDICATO NELLA DIRETTIVA TECNICA DEL MINISTERO DELLA DIFESA GEN-BST01 DEL 2017, AL FINE DI CONCORDARE CON L'AUTORITÀ MILITARE LE MODALITÀ OPERATIVE DA SEGUIRE.



COMMITTENTE: RFI - RETE FERROVIARIA ITALIANA - GRUPPO FERROVIE DELLO STATO ITALIANE - DIREZIONE INVESTIMENTI - DIREZIONE PROGRAMMI INVESTIMENTI - DIRETTRICE SUD - PROGETTO ADRIATICA

DIREZIONE LAVORI: ITALFERR - GRUPPO FERROVIE DELLO STATO ITALIANE

APPALTATORE: AGOSTINO COSTRUZIONI - MANDATARIA - ATLANTE

PROGETTAZIONE: HUB - MANDATARIA - HUB pro

PROGETTO ESECUTIVO
LINEA PESCARA - BARI
RADDOPPIO DELLA TRATTA FERROVIARIA TERMOLI - LESINA
LOTTO 2 e 3: RADDOPPIO TERMOLI - RIPALTA

BONIFICA ORDIGNI ESPLOSIVI - BOE
Planimetria di progetto con B.O.E. tav 15

APPALTATORE: AGOSTINO COSTRUZIONI - DIRETTORE DELLA PROGETTAZIONE - Ing. M. FERRARO

PROGETTAZIONE: HUB - DIRETTORE DELLA PROGETTAZIONE - Ing. M. FERRARO

SCALA: 1:2000

COMMESSA / LOTTO / FASE / ENTE / TIPO DOC. / OPERA/DISCIPLINA / PROG. / REV.
LI0B 02 E ZZ P6 BB0000 015 C

Rev.	Descrizione	Redatto	Data	Verificato	Data	Approvato	Data	Autorizzato	Data
A	Elaborazione	Luca Luberto	10/08/2023	Vincenzo Savelli	10/08/2023	Vincenzo Savelli	10/08/2023		
B	Revisione a regola d'arte	Luca Luberto	10/08/2023	Vincenzo Savelli	10/08/2023	Vincenzo Savelli	10/08/2023		
C	Revisione a regola d'arte	Luca Luberto	10/08/2023	Vincenzo Savelli	10/08/2023	Vincenzo Savelli	10/08/2023		

File: LI0B02EZZP6BB0000015C.DWG

H. Elab.: