

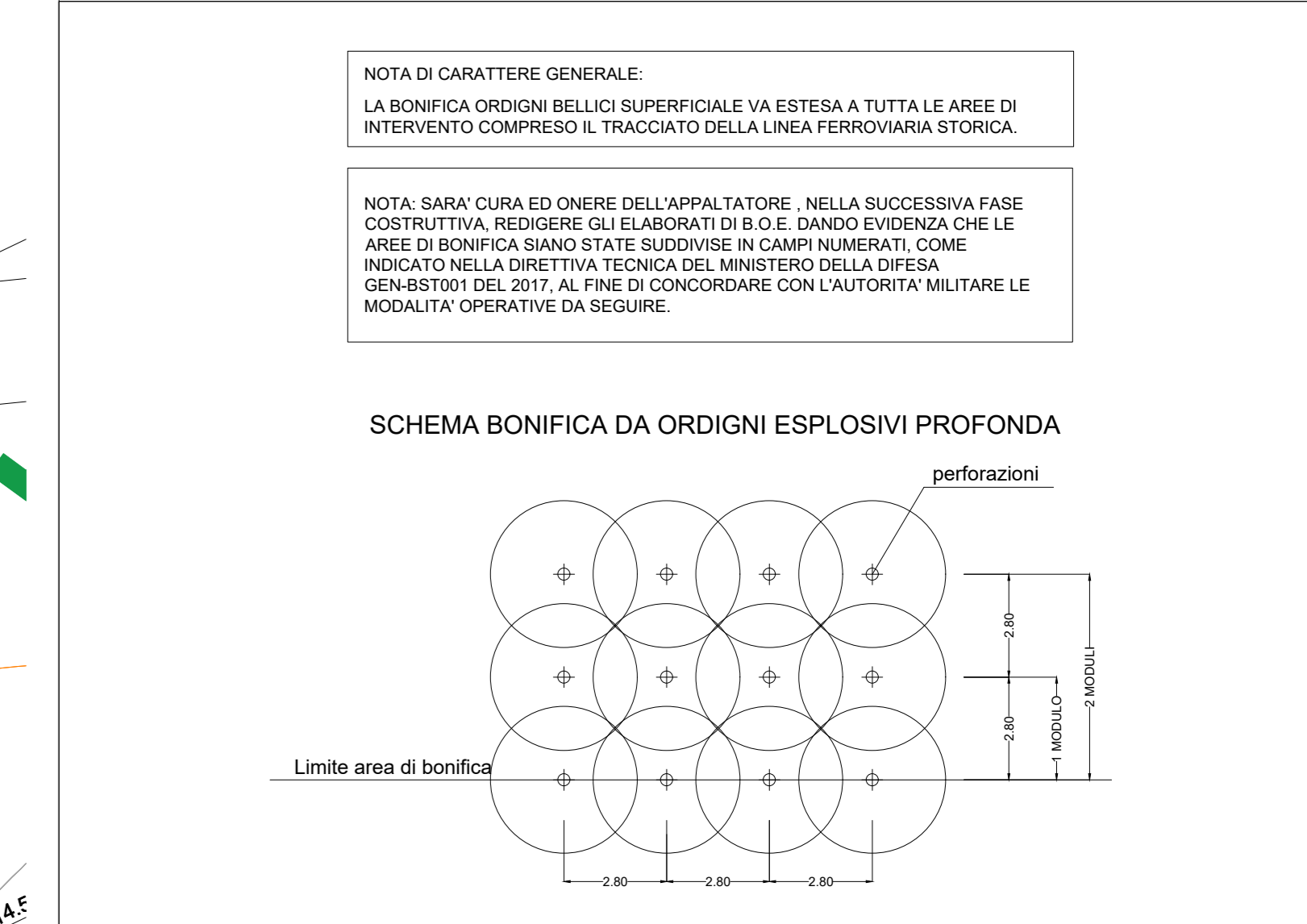
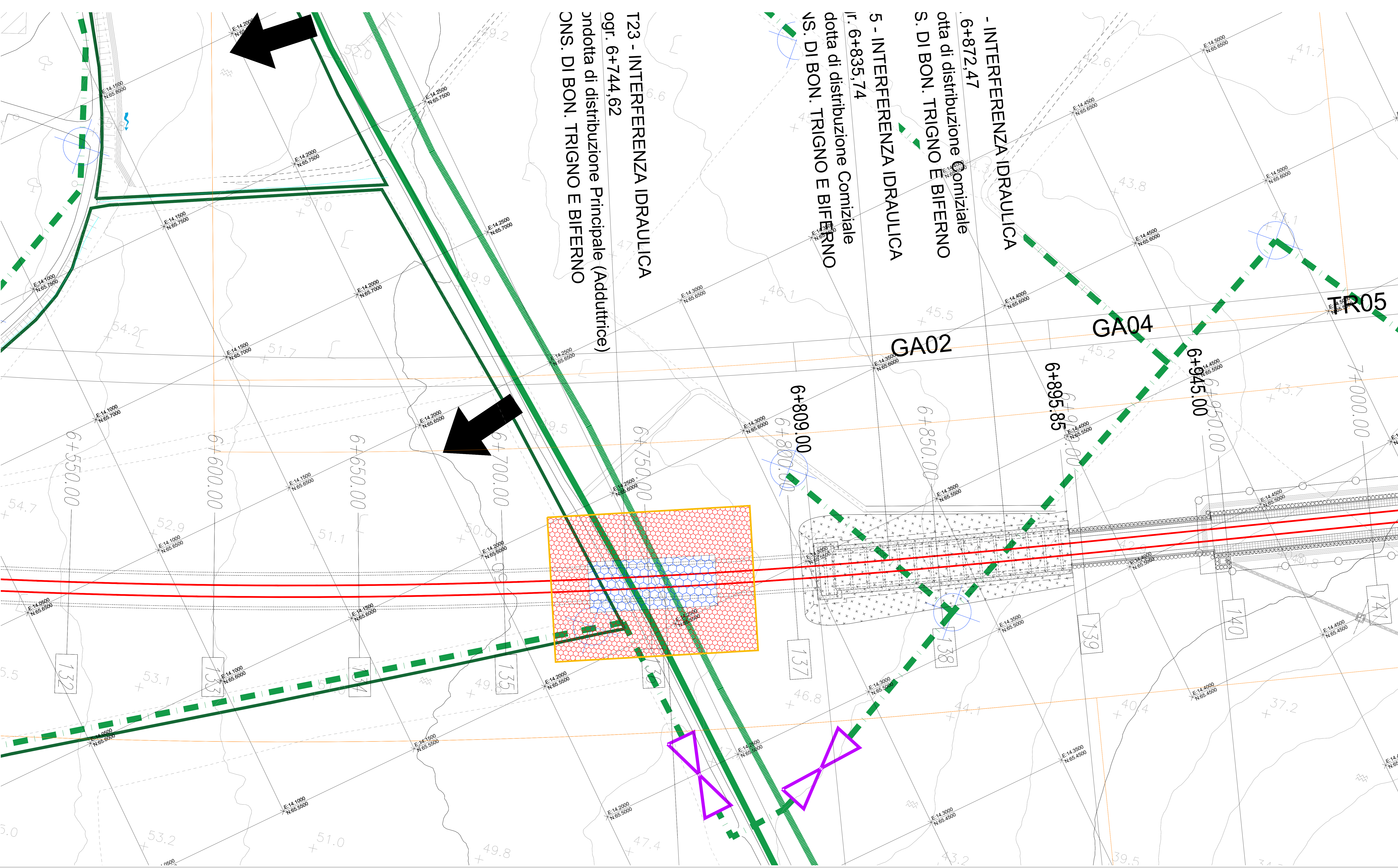
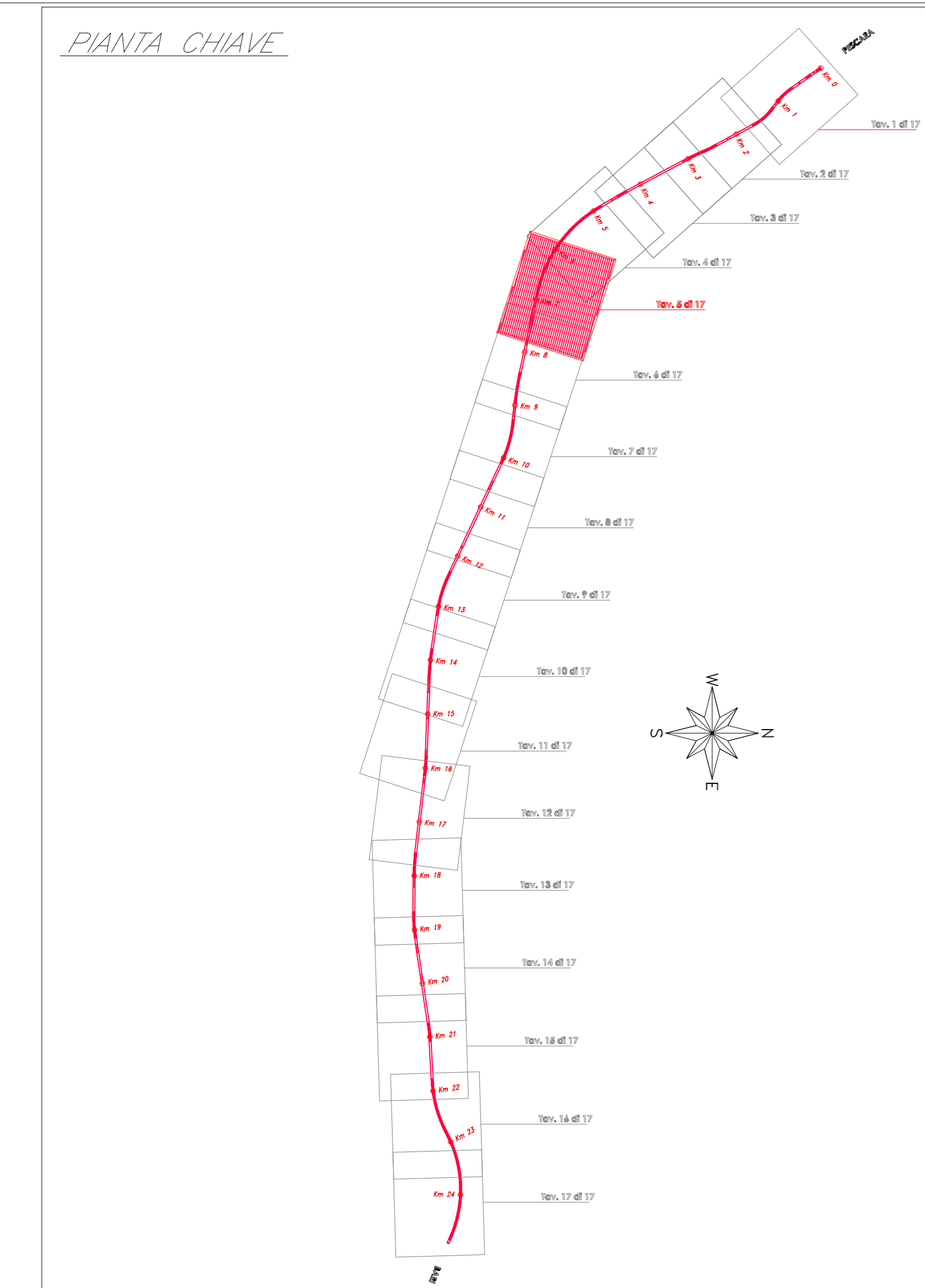
LEGENDA	
Linea elettrica interrata	Condotta di distribuzione Primaria (Consorzio di Bonifica Trigno e Biferno)
Linea aerea Enel MT-BT	Condotta di distribuzione Secondaria (Consorzio di Bonifica Trigno e Biferno)
Linea Enel MT	Condotta di distribuzione Comiziale (Consorzio di Bonifica Trigno e Biferno)
Palo illuminazione / Lampione	Condotta di distribuzione Gas (2 Rete Gas SpA)
Cabina elettrica	Serbatoio di compenso
Tralicci	Idrante
Traliccio / Palo ENEL	Pozzetto di derivazione e by-pass
Cabina ENEL	Misuratori Multipli
TELECOM	FARFALLA
TELECOM / ENEL	Serbatoi
Fibra ottica (COSIB)	Condotta Acque Industriali (COSIB)
Traliccio / Palo TELECOM	Collettore fognario (COSIB)
Antenne	Depuratore
Cabina TELECOM	Impianto di sollevamento (Fognatura COSIB)
Cabina INFOSTRADA	Collettore fognario Acque Nere (Comune di Campomarino)
Traliccio / Palo INFOSTRADA	Pozzetto Fognatura
ACQUEDOTTO INTERRATO	Condotta di irrigazione Principale (Consorzio di Bonifica Capitanata di Foggia)
Gasdotto	Condotta di irrigazione Comiziale (Consorzio di Bonifica Capitanata di Foggia)
	Gruppi di Consegna (Consorzio di Bonifica Capitanata di Foggia)
	Punto Irrigazione (Idrante) (Consorzio di Bonifica Capitanata di Foggia)

NOTA PER I SERVIZI INTERFERENTI
 Rimanere ad una distanza di 7.5m dal sottoservizio segnalato per le attività correnti e di procedere in dettaglio solo dopo aver contattato i proprietari degli enti interferenti.

NOTA:
 Nelle planimetrie al riparto indicazione dei campi 50x50; inoltre al riportare le coordinate dei vertici nel medesimo sistema di riferimento del PE.

NOTA:
 Si rimanda alla successiva fase di dettaglio la suddivisione dei "campi" in "strisce" della larghezza di m 0.80 da delimitare con fettucce, nastri, cordelle, ecc., al fine di permettere la razionale, progressiva e sicura esplorazione con gli apparati di ricerca, come previsto dalla direttiva GEN-BST 001 ed 2020.

BARRIERE			
LUNGH (m)	LARGH (m)	AREA (mq)	PERFORAZIONI (n°)
162	1,4	226,8	58
LEGENDA			
BBO,1E Dalla pk 6+700,00 alla pk 6+800,00			
	BONIFICA ORDIGNI BELLII SUPERFICIALE ESTESA A TUTTA L'AREA DI INTERVENTO	3500 mq	
CASO 1	BONIFICA PROFONDA 3,00M SU RILEVATO	2730 mq 1228,5 ml 349 perforazioni	
CASO 2	BONIFICA PROFONDA 3,00 m SU OPERA		
CASO 3	BONIFICA PROFONDA 5,00 m		
CASO 4	BONIFICA PROFONDA 7,00 m	770 mq 808 ml 99 perforazioni	
CASO 5	BONIFICA SUPERFICIALE IN ACQUA		
CASO 6	BONIFICA PROFONDA IN ACQUA 3,00 m		
CASO 7	BONIFICA PROFONDA IN ACQUA 5,00 m		
CASO 8	BONIFICA PROFONDA IN ACQUA 7,00 m		



COMMITTENTE: **RFI** **GRUPPO FERROVIARIO ITALIANO**

DIREZIONE LAVORI: **ITALFERRO**

APPALTATORE: **MANDATARIA** **MANDANTI**

PROGETTAZIONE: **MANDATARIA** **MANDANTI**

PROGETTO ESECUTIVO

LINEA PESCARA - BARI
 RADDOPPIO DELLA TRATTA FERROVIARIA TERMOLI - LEBINA
 LOTTO 2 e 3: RADDOPPIO TERMOLI - RIPALTA

BONIFICA ORDIGNI ESPLOSIVI - BOE
 Planimetria di progetto con B.O.E. per opere di protezione condotta su Galleria Campomarino

APPALTATORE: **PROGETTAZIONE** **SCALA:**
 DIREZIONE TECNICA DIREZIONE DELLA PROIEZIONE **1:500**

COMMESSA: **LOTTO** **FASE** **ENTE** **TIPO DOC.** **OPERAZIONE** **PROG.** **REV.**

LIB 02 E ZZ P6 BBO1E 020 A

Rev.	Descrizione	Redatto	Data	Verificato	Data	Approvato	Data	Autorizzato	Data
A	Emessa Inedita								

File: L10902EZZP889000020A.DWG n. Elab.: