INT32 INT35 INT36 INT100 INT101 INT102 INT103 INT104 INT105 CENSIMENTO - SCALA 1:2000

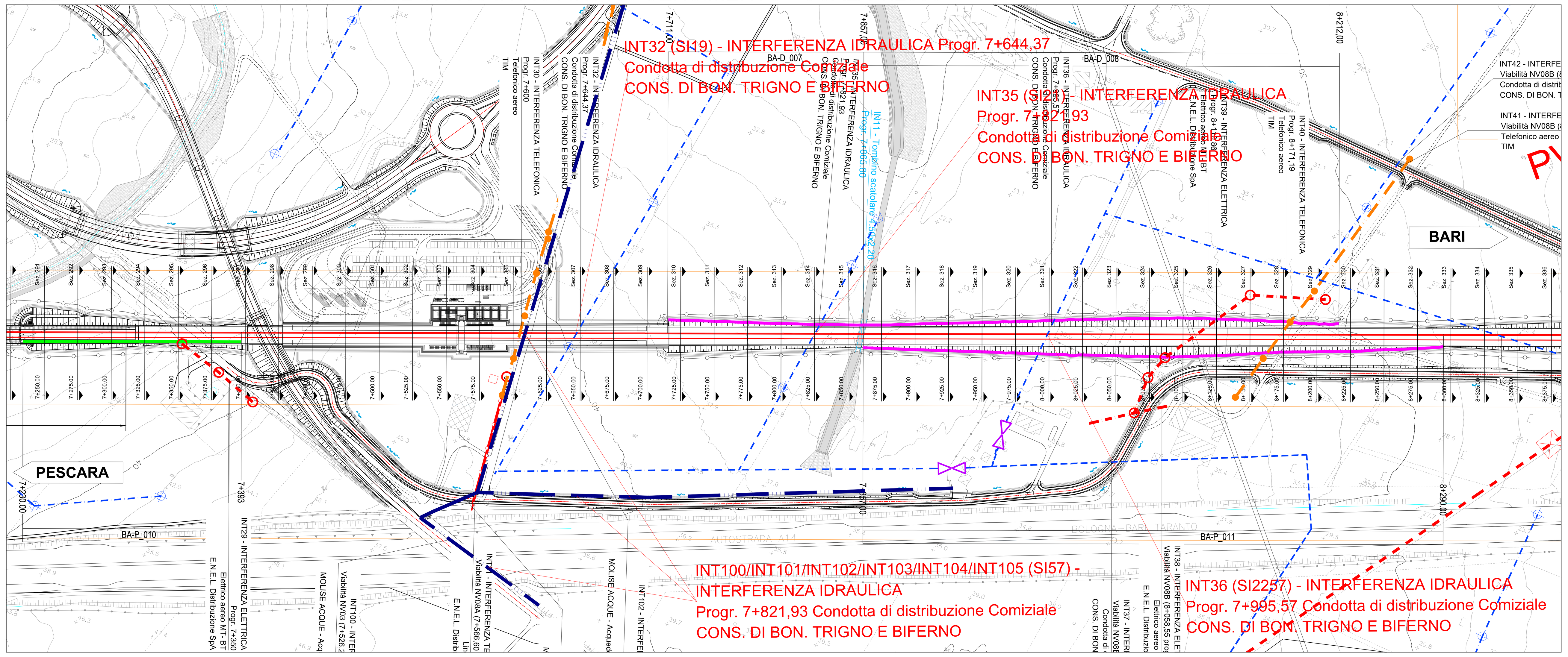

TABELLA RIEPILOGATIVA INFORMAZIONI

Interferenze		Ente Gestore	Progressive di progetto	Sezioni di progetto	Coordinate locali		Condotta da dismettere			Nuova condotta					Quota dal p.c	Nuovi pozzetti			Idranti	
Censim.	Risoluz.				Interferenza	Risoluzione	Diametro (Φ)	Materiale	Profondità posa (m)	Diametro (Φ)	Materiale	Profondità posa (m)	Lunghezza (m)	Dati protezione		Ispezione	Sezionamento	Tipo	Dismett.	Instal.
INT32	SI19	Consorzio di Bonifica Trigno e Biferno	7+644,37	da Sez. 206 a 224	15068.233-65241.266 15104.519-65274.282	15150.825-65109.594 15245.737-65224.684	250	C.AM.	1.58	280	PVC	1.58	268	ACCIAIO F450 sp.8.8mm L40m	1.58	2	2	A	1	2
INT35	SI21	Consorzio di Bonifica Trigno e Biferno	7+821,93	da Sez. 206 a 226	15233.628-65179.904 15270.224-65212.587	15105.987-65274.838 15323.956-65259.330	125	PVC	1.33	125/280	PVC	1.33	84	ACCIAIO F450 sp.8.8mm L45m	1.33	2	1	A	\	\
INT36	SI22	Consorzio di Bonifica Trigno e Biferno	7+995,57	da Sez. 206 a 227	15399.821-65123.102 15436.106-65156.118	15387.502-65109.409 15441.185 65162.898	400	C.AM.	2.25	400	PVC	2.25	82	ACCIAIO F700 sp.8.8mm L40m	2.25	2	1	B	\	\
INT100	SI57	Azienda Molise Acque S.r.l.	7+526,2 – 7+619,6	da Sez. 305 a 314	\	\	25 - 65*	PEAD/ACCIAIO*	1,5 – 2,0*	25 - 65*	PEAD/ACCIAIO*	1,5 – 2,0*	590	ACCIAIO F450 sp.8.8mm L45m	1,5 – 2,0*	4	5	A	\	\
INT101			7+564	da Sez. 305 a 314	\	\													\	\
INT102			7+690	da Sez. 305 a 314	\	\													\	\
INT103			7+618,1 - 7+629,1	da Sez. 305 a 314	\	\													\	\
INT104			7+698,7	da Sez. 305 a 314	\	\													\	\
INT105			7+618,1 - 7+629,1	da Sez. 305 a 314	\	\													\	\

PIANTA CHIAVE

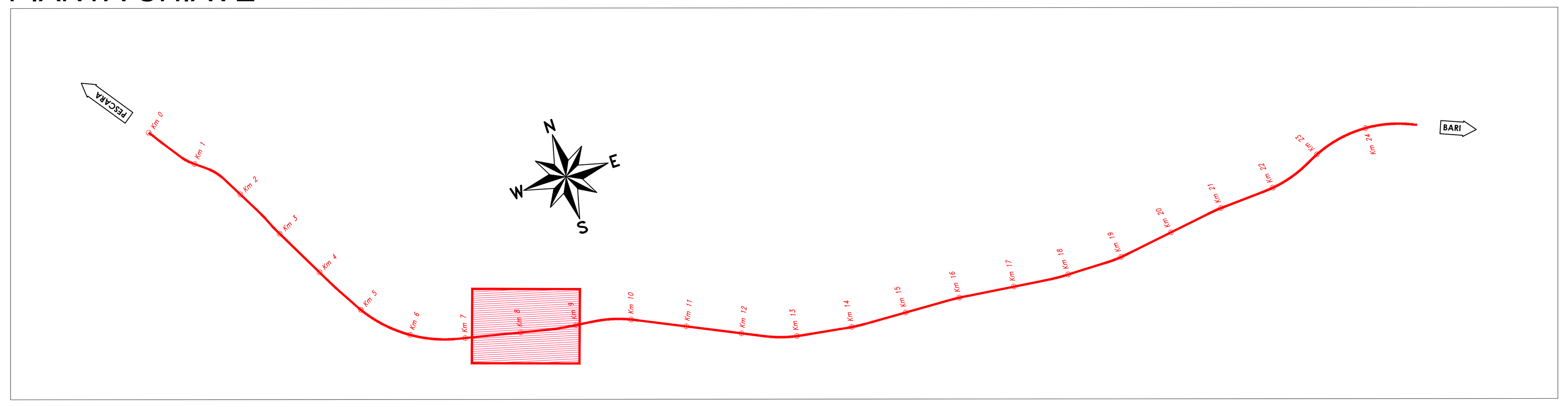

LEGENDA

- Nuovi pozzetti di ispezione e/o di sezionamento in C.A.
- Protezione del tratto nuova condotta interferente con il tracciato
- Tratto nuova condotta da realizzare (Risoluzione)
- Idrante su nuova condotta
- Blocchi di ancoraggio in c.a.
- Pozzetti di ispezione e/o di sezionamento da dismettere
- Tratto condotta esistente da dismettere
- Idrante da dismettere

- Condotta di distribuzione Primaria (Consorzio di Bonifica Trigno e Biferno)
- Condotta di distribuzione Secondaria (Consorzio di Bonifica Trigno e Biferno)
- Condotta di distribuzione Comiziale (Consorzio di Bonifica Trigno e Biferno)
- Serbatoio di compenso
- Idrante
- Pozzetto di derivazione e by-pass
- Misuratori Multipli
- FARFALLA
- Serbatoi
- Condotta Acque Industriali (COSIB)
- Collettore fognario (COSIB)
- Depuratore
- Pozzetto Fognatura
- Collettore fognario Acque Nere (Comune di Campomarino)
- Pozzetto Fognatura
- Condotta di irrigazione Principale (Consorzio di Bonifica Capitanata di Foggia)
- Condotta di irrigazione Comiziale (Consorzio di Bonifica Capitanata di Foggia)
- Gruppi di Consegna (Consorzio di Bonifica Capitanata di Foggia)
- Punto Irrigazione (Idrante) (Consorzio di Bonifica Capitanata di Foggia)
- Condotta di distribuzione (Molise–Acque Acquedotto Basso Molise Liscione)
- Condotta di distribuzione (Molise–Acque Acquedotto Basso Larinese)

NOTE

1. Sarà cura dell'Appaltatore verificare l'esatta ubicazione delle condotte e dei relativi manufatti che possono interferire con le lavorazioni previste. Tale posizione dovrà essere verificata e confermata in contraddittorio con un tecnico incaricato dall'Ente gestore stesso, prima dell'avvio delle lavorazioni.
2. Per gli attraversamenti ed i parallelismi di condotte e canali convoglianti liquidi e gas con ferrovie gli interventi saranno eseguiti in accordo al D.M. 04/04/2014 e relativi allegati, oltre quanto ulteriormente specificato nel MdP di RFI.

SI19 SI21 SI22 SI57 RISOLUZIONE - SCALA 1:500

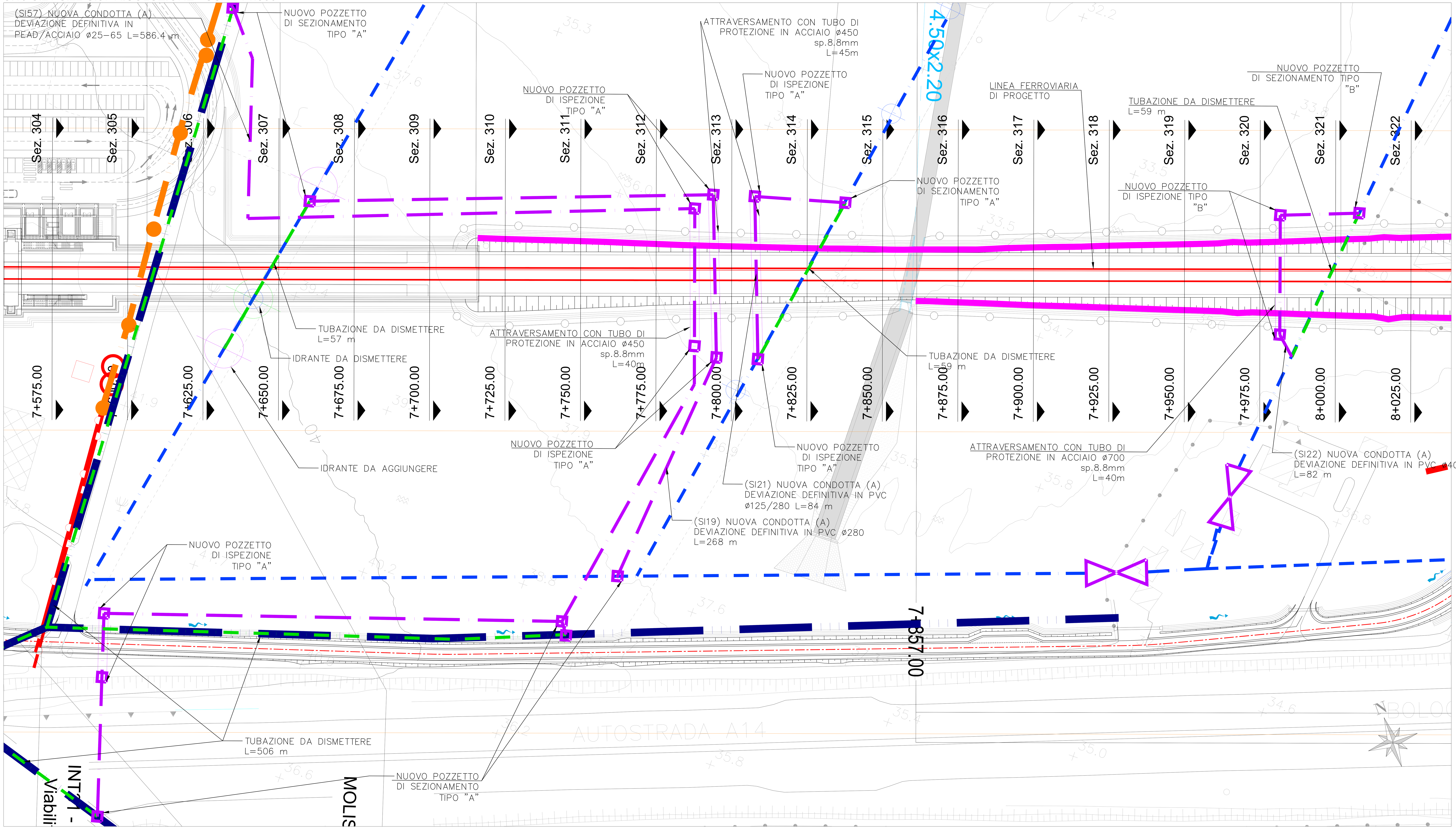

COMMITTENTE:

RFI RETE FERROVIARIA ITALIANA
GRUPPO FERROVIE DELLO STATO ITALIANE
DIREZIONE INVESTIMENTI
DIREZIONE PROGRAMMI INVESTIMENTI
DIRETTRICE SUD - PROGETTO ADRIATICA

DIREZIONE LAVORI:

ITALFERR
GRUPPO FERROVIE DELLO STATO ITALIANE

APPALTATORE: AGOSTINO COSTRUZIONI GENERALI — MANDATARIA; ReseArch, ATLANTE — MANDANTI

PROGETTAZIONE: MANDATARIA HUB — MANDANTI HYpro

PROGETTO ESECUTIVO

LINEA PESCARA - BARI
RADDOPPIO DELLA TRATTA FERROVIARIA TERMOLI - LESINA
LOTTO 2 e 3: RADDOPPIO TERMOLI - RIPALTA

Firmato digitalmente da:
Facchini Massimo
Firmato il 15/03/2024 10:29
Seriale Certificato: 2702585
Valido dal 01/09/2023 al 01/09/2026
InfoCamere Qualified Electronic Signature CA

Planimetria dell'esistente e della risoluzione dell'interferenza (SI19-SI21-SI22-SI57)

APPALTATORE	PROGETTAZIONE	SCALA:
A.A.D'AGOSTINO COSTRUZIONI GENERALI S.r.l. Il Direttore Tecnico (Ing. Gianguido Babini)	IL DIRETTORE DELLA PROGETTAZIONE Ing. M. Facchini	Varie

COMMESSA	LOTTO	FASE	ENTE	TIPO DOC.	OPERA/DISCIPLINA	PROGR.	REV.
LI0B	02	E	ZZ	PZ	SI0000	006	E

Revis.	Descrizione	Redatto	Data	Verificato	Data	Approvato	Data	Autorizzato Data
A	Emissione Esecutiva	E.Musacchio	Ottobre 2022	R.Ciardullo	Ottobre 2022	M.Sisinno	Ottobre 2022	M. Facchini Ottobre 2023
B	Emissione Esecutiva	E.Musacchio	Dicembre 2022	R.Ciardullo	Dicembre 2022	M.Sisinno	Dicembre 2022	
C	Revisione R.D.V.: LI0B - RV - 0000000221	E.Musacchio	Aprile 2023	R.Ciardullo	Aprile 2023	M.Sisinno	Aprile 2023	
D	Revisione	E.Musacchio	Ottobre 2023	R.Ciardullo	Ottobre 2023	M.Sisinno	Ottobre 2023	
E	Revisione	E.Musacchio	Ottobre 2023	R.Ciardullo	Ottobre 2023	M.Sisinno	Ottobre 2023	

File: LI0B02EZZPZSI0000006E.DWG

n. Elab.: