

INT37 INT42 CENSIMENTO - SCALA 1:2000

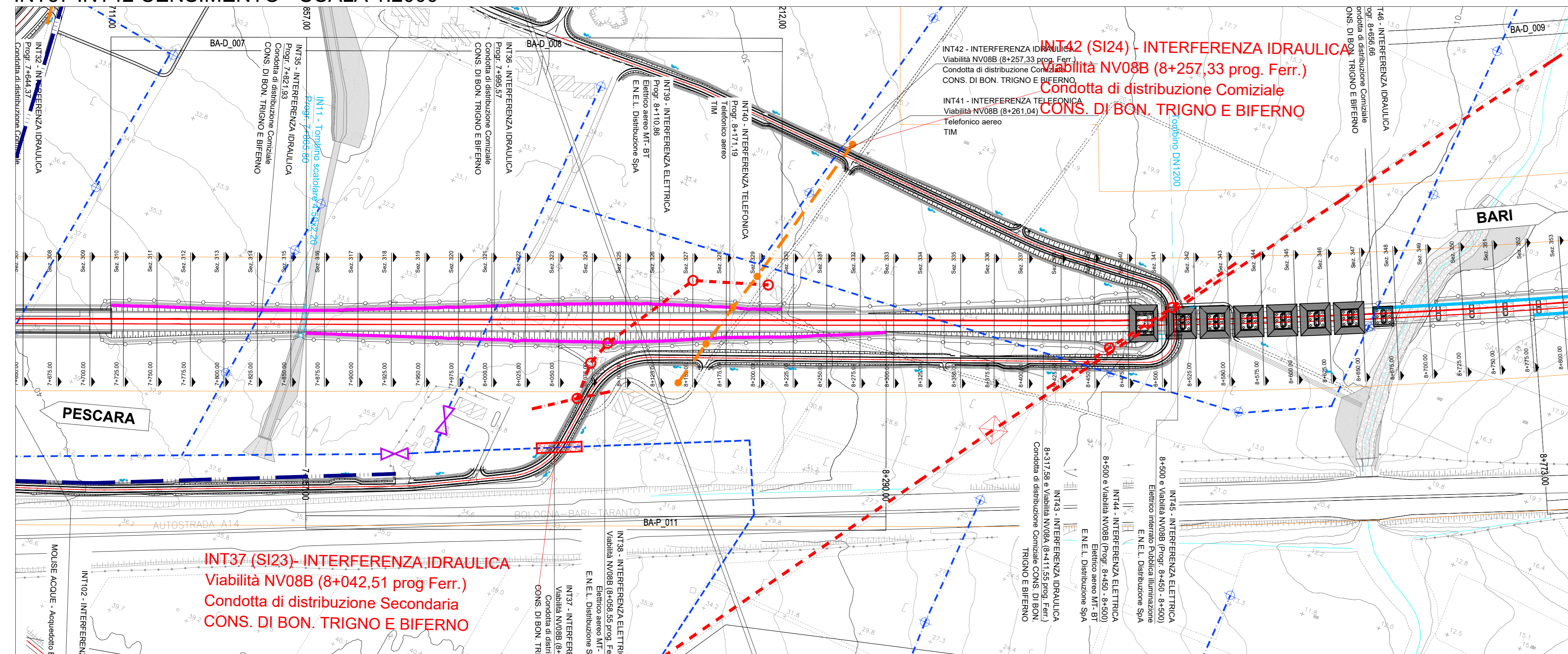
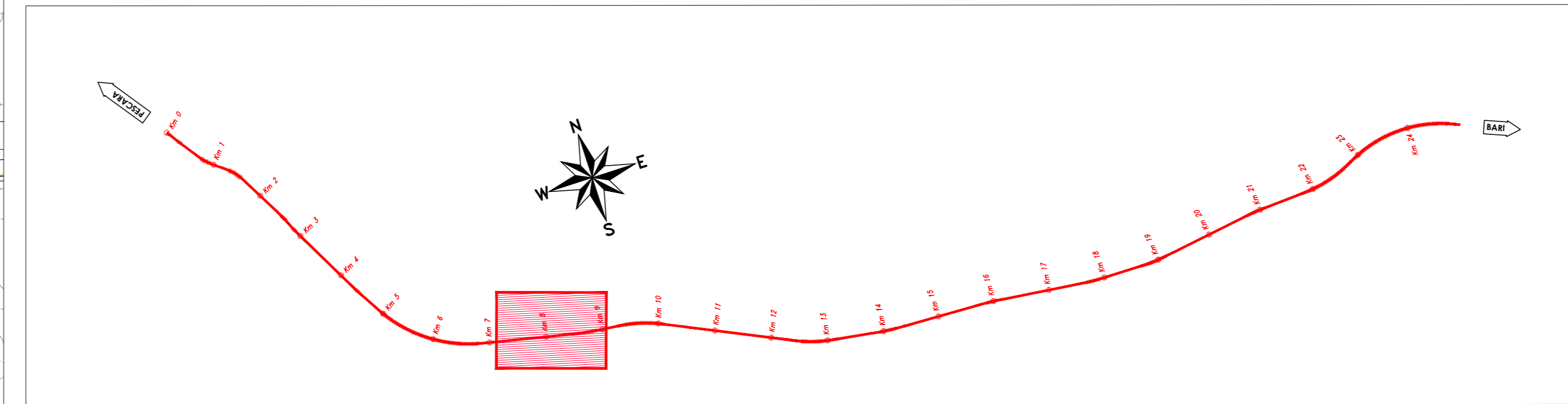


TABELLA RIEPILOGATIVA INFORMAZIONI

Interferenze	Censim.	Risoluz.	Ente Gestore	Progressive di progetto	Sezioni di progetto	Coordinate locali		Condotta da dismettere				Nuova condotta				Nuovi pozzetti			Idranti		
						Interferenza	Risoluzione	Materiali	Profondità posa (m)	Diametro (φ)	Materiali	Profondità posa (m)	Lunghezza (m)	Dati protezione	Quota dal p.c	Ispezione	Sezionamento	Tipo	Dismett.	Instal.	
INT37	S123		Consorzio di Bonifica Trigno e Biferno	Viabilità NV08B (8+042,51 prog. Ferroviaria)	da Sez. 206 a 228	15415.654-65036.350 15440.665-65027.760	15417.736-65034.435 15438.951-65028.012	500	C.A.M.	1,85	\	\	1,85	34	C.A. 2m x 2m L=25m	1,85	\	\	\	\	\
INT42	S124		Consorzio di Bonifica Trigno e Biferno	Viabilità NV08B (8+257,33 prog. Ferroviaria)	da Sez. 206 a 229	15415.654-65036.350 15440.665-65027.760	15417.736-65034.435 15438.951-65028.012	175	C.A.M.	1,60 / 1,50	200	PVC	1,60 / 1,50	36,1	ACCIAIO F 450 sp. 8,8 mm.	1,60 / 1,50	2	\	A	\	

PIANTA CHIAVE



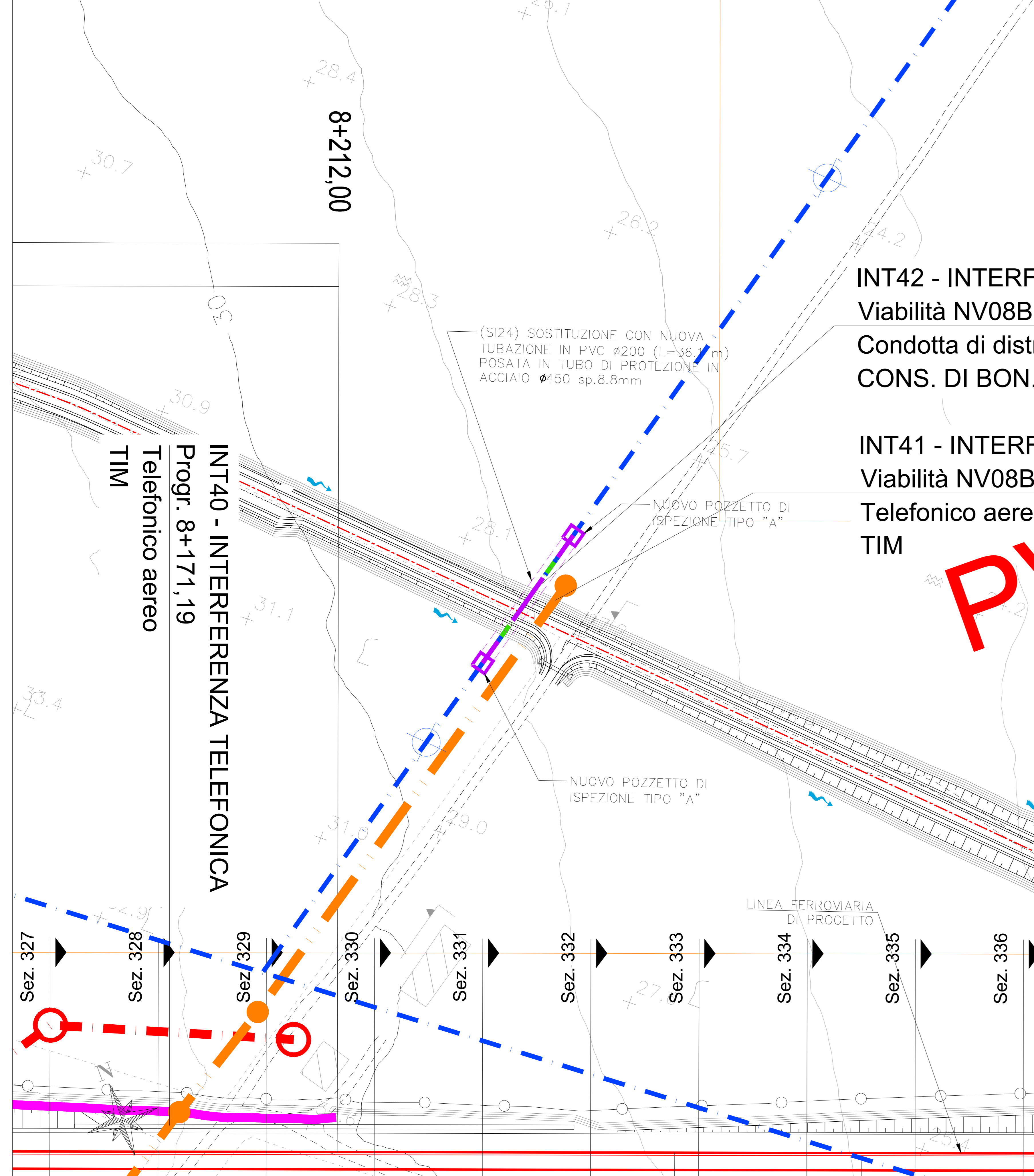
LEGENDA

- Nuovi pozzetti di ispezione e/o di sezionamento in C.A.
 - Protezione del tratto nuova condotta interferente con il tracciato
 - Tratto nuova condotta da realizzare (Risoluzione)
 - ⊗ Idrante su nuova condotta
 - ⊗ Blocchi di ancoraggio in c.a.
 - Pozzetti di ispezione e/o di sezionamento da dismettere
 - Tratto condotta esistente da dismettere
 - ⊗ Idrante da dismettere
-
- Condotta di distribuzione Primaria (Consorzio di Bonifica Trigno e Biferno)
 - Condotta di distribuzione Secondaria (Consorzio di Bonifica Trigno e Biferno)
 - Condotta di distribuzione Comiziale (Consorzio di Bonifica Trigno e Biferno)
 - Serbatoio di compenso
 - ⊗ Idrante
 - ⊗ Pozzetto di derivazione e by-pass
 - ⊗ Misuratori Multipli
 - ⊗ FARFALLA
 - Serbatoi
 - Condotta Acque Industriali (COSIB)
 - Collettore fognario (COSIB)
 - ⊗ Depuratore
 - ⊗ Pozzetto Fognario
 - ⊗ Collettore fognario Acque Nere (Comune di Campomarino)
 - ⊗ Pozzetto Fognatura
-
- Condotta di irrigazione Principale (Consorzio di Bonifica Capitanata di Foggia)
 - Condotta di irrigazione Secondaria (Consorzio di Bonifica Capitanata di Foggia)
 - Gruppi di Consegna (Consorzio di Bonifica Capitanata di Foggia)
 - Punto Irrigazione (Idrante) (Consorzio di Bonifica Capitanata di Foggia)
 - Condotta di distribuzione (Moise-Acque Acquedotto Basso Molise Liscione)
 - Condotta di distribuzione (Moise-Acque Acquedotto Basso Liriniese)

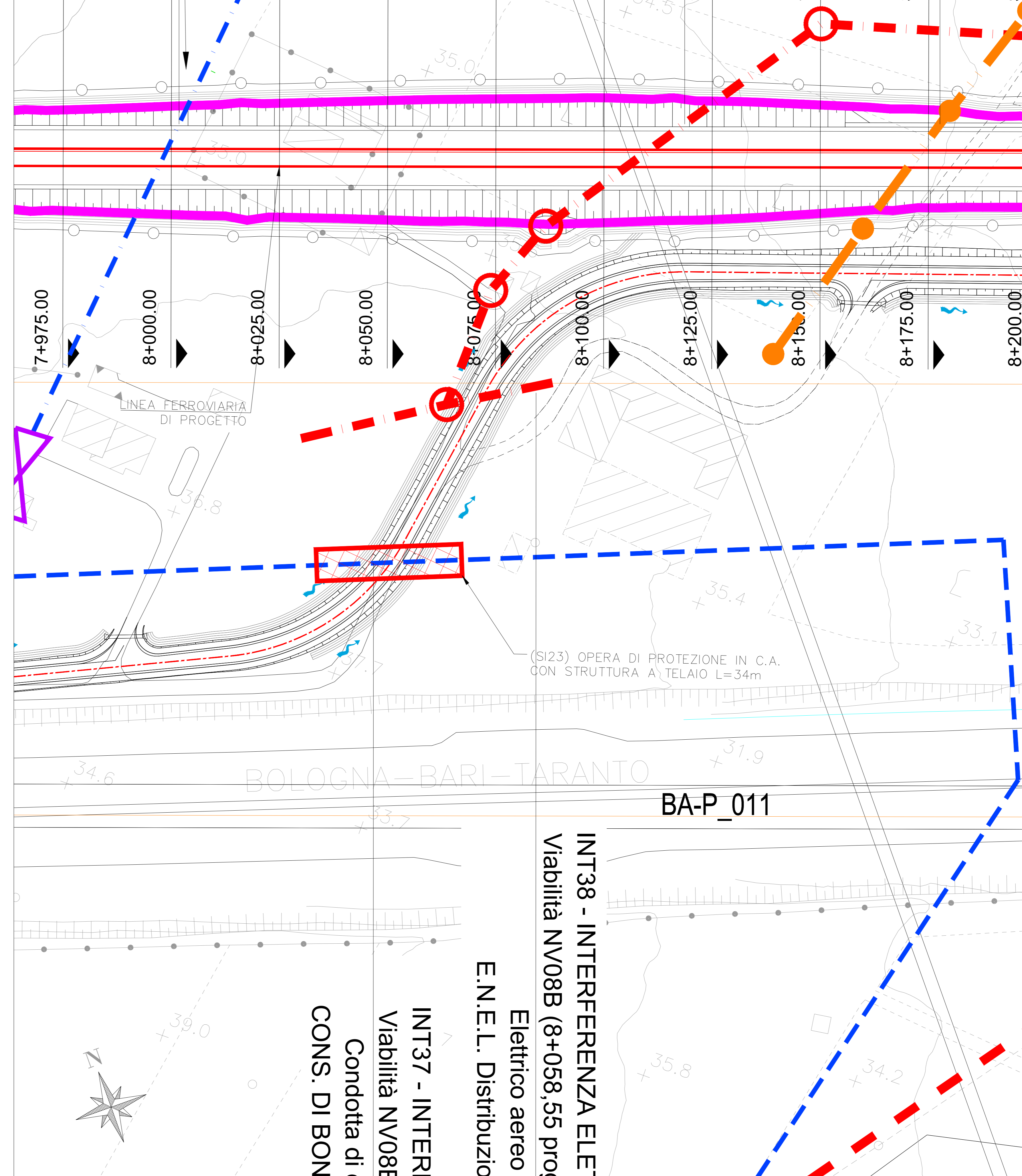
NOTE

- Sarà cura dell'Appaltatore verificare l'esatta ubicazione delle condotte e dei relativi manufatti che possono interferire con le lavorazioni previste. Tale posizione dovrà essere verificata e confermata in contraddittorio con un tecnico incaricato dall'Ente gestore stesso, prima dell'avvio delle lavorazioni.
- Per gli attraversamenti ed i parallelismi di condotte e canali convoglianti liquidi e gas con ferrovie gli interventi saranno eseguiti in accordo ai D.M. 04/04/2014 e relativi allegati, oltre quanto ulteriormente specificato nel MSP di RFI.

S124 RISOLUZIONE - SCALA 1:500



S123 RISOLUZIONE - SCALA 1:500



COMMITTENTE: **RFI** RETE FERROVIARIA ITALIANA GRUPPO FERROVIE DELLO STATO ITALIANE DIREZIONE INVESTIMENTI DIREZIONE PROGRAMMI INVESTIMENTI DIRETTRICE SUO - PROGETTO ADRIATICA

DIREZIONE LAVORI: **ITALFERR** GRUPPO FERROVIE DELLO STATO ITALIANE

APPALTATORE: **AGOSTINO COSTRUZIONI GENERALI S.r.l.**

MANDATARIA: **HUB** MANDANTI: **ITV pro**

PROGETTO ESECUTIVO
LINEA PESCARA - BARI
RADDOPPIO DELLA TRATTA FERROVIARIA TERMOLI - LESINA
LOTTO 2 e 3: RADDOPPIO TERMOLI - RIPALTA

Planimetria dell'esistente e della risoluzione dell'interferenza (S123-S124)

APPALTATORE: **AGOSTINO COSTRUZIONI GENERALI S.r.l.** Il Direttore Tecnico
PROGETTAZIONE: **Ing. Gianluigi Babini**
SCALA: Varie

COMMESSA: **Linea Pescara - Bari** TIPO DOC: OPERA DISCIPLINA: **PROGR. REV.**

LI0B 02 E ZZ PZ S10000 007 D

Rev.	Descrizione	Redatto	Data	Verificato	Data	Approvato	Data	Autorizzato	Data
A	Disegnato	E. Maresca	05/10/2022	S. Cerasola	05/10/2022	M. Biondo	05/10/2022		
B	Disegnato	E. Maresca	05/10/2022	S. Cerasola	05/10/2022	M. Biondo	05/10/2022		
C	Revisione P.D.V. (S123 - RV - 000002)		05/10/2022		05/10/2022		05/10/2022		
D	Revisione		05/10/2022		05/10/2022		05/10/2022		

File: LI0B02EZZPZS10000007D.DWG n. Elab.: