## INT57 INT58 INT68 INT69 INT106 CENSIMENTO - SCALA 1:2000

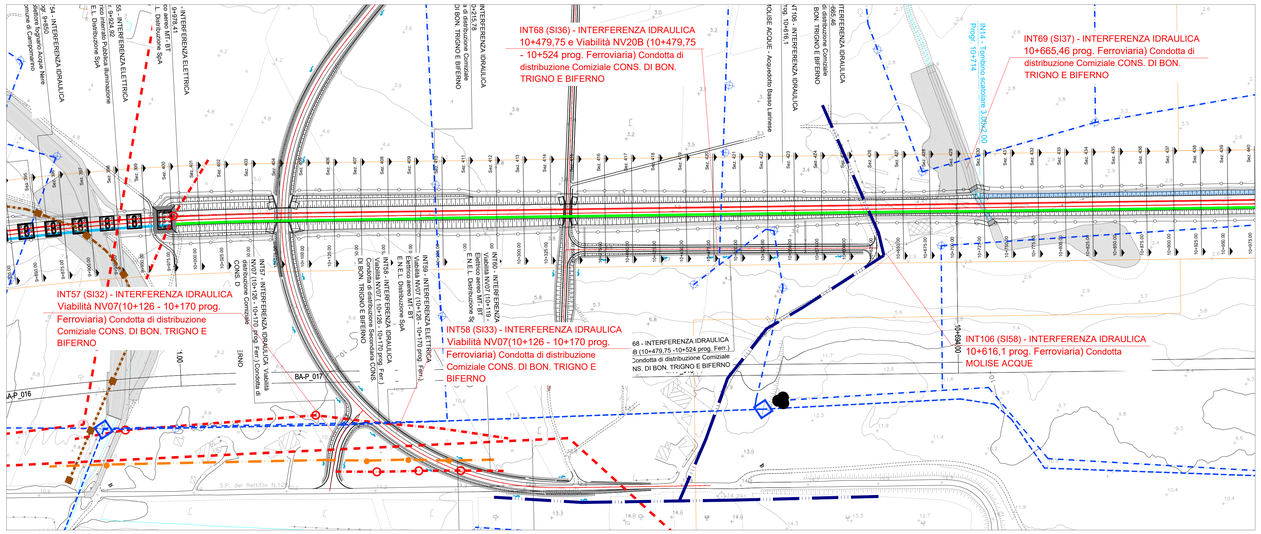


## TABELLA RIEPILOGATIVA

| Interferenze | | | | | Coordinate locali | | Condotta da dismettere | | | Nuova condotta | | | | | Quota dal p.c | Nuovi pozzetti | | | Idranti | |
|---|---|---|---|---|---|---|---|---|---|---|---|---|---|---|---|---|---|---|---|---|
| Censim. | Risoluz. | Ente Gestore | Progressive di progetto | Sezioni di progetto | Interferenza | Risoluzione | Diametro (ϕ) | Materiale | Profondità posa (m) | Diametro (ϕ) | Materiale | Profondità posa (m) | Lunghezza (m) | Dati protezione | | Ispezione | Sezionamento | Tipo | Dismett. | Instal. |
| INT57 | SI32 | Consorzio di Bonifica Trigno e Biferno | Viabilità NV07 (10+126 - 10+170) prog. Ferroviaria) | da Sez. 206 a 237 | 17293.354, 64266.084; 17367.684, 64215.645 | 17293.354, 64266.084; 17367.684, 64215.645 | 125 | PVC | 1.6* | 125 | PVC | 1.6* | 151 | PROTEZIONE IN C.A. CON STRUTTURA A TELAIO 2.5mX 2.0m | 1.6* | 3 | 2 | A | 1 | 1 |
| INT58 | SI33 | Consorzio di Bonifica Trigno e Biferno | Viabilità NV07 (10+126 - 10+170 prog. Ferroviaria) | da Sez. 206 a 238 | | | 315 | PVC | 1.6* | 315 | PVC | 1.6* | 130 | PROTEZIONE IN C.A. CON STRUTTURA A TELAIO 2.5mX 2.0m | 1.6* | 3 | 2 | B | / | / |
| INT68 | SI36 | Consorzio di Bonifica Trigno e Biferno | 10+479,75 e Viabilità NV20B (10+479,75 - 10+524 prog. Ferroviaria) | da Sez. 206 a 241 | 17631.599, 64195.763; 17725.657, 64164.129 | 17631.599, 64195.763; 17725.657, 64164.129 | 125 | PVC | 1,57 / 1,33 | 125 | PVC | 1,57 / 1,33 | 127 | TUBO DI PROTEZIONE IN ACCIAIO ø350 sp.8.0mm | 1,57 / 1,33 | 3 | 1 | A | 1 | 1 |
| INT69 | SI37 | Consorzio di Bonifica Trigno e Biferno | 10+665,46 | da Sez. 206 a 242 | 17903.775, 64146.710; 17931.751, 64138.006 | 17903.775, 64146.710; 17931.751, 64138.006 | 125* | PVC* | 1.6* | 125* | PVC* | 1.6* | 31 | TUBO DI PROTEZIONE IN ACCIAIO ø350 sp.8.0mm | 1.6* | 2 | / | A | / | / |
| INT106 | SI58 | Azienda Molise Acque S.r.l. | 10+616,1 | da Sez. 425 a Sez. 427 | 17824.347, 64155.679 | 17824.347, 64155.679 | 25 - 65* | PEAD/ACCIAIO* | 1,5 – 2,0* | 25 - 65* | PEAD/ACCIAIO* | 1,5 – 2,0* | 87 | TUBO DI PROTEZIONE IN ACCIAIO ø350 sp.8.0mm | / | 2 | 1 | A | / | / |

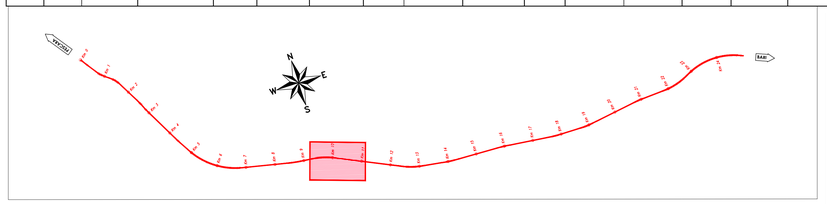


## LEGENDA

- Nuovi pozzetti di ispezione e/o di sezionamento in C.A.
- Protezione del tratto nuova condotta interferente con il tracciato
- Tratto nuova condotta da realizzare (Risoluzione)
- Idrante su nuova condotta
- Blocchi di ancoraggio in c.a.
- Pozzetti di ispezione e/o di sezionamento da dismettere
- Tratto condotta esistente da dismettere
- Idrante da dismettere
- Condotta di distribuzione Primaria (Consorzio di Bonifica Trigno e Biferno)
- Condotta di distribuzione Secondaria (Consorzio di Bonifica Trigno e Biferno)
- Condotta di distribuzione Comiziale (Consorzio di Bonifica Trigno e Biferno)
- Serbatoio di compenso
- Idrante
- Pozzetto di derivazione e by-pass
- Misuratori Multipli
- FARFALLA
- Serbatoi
- Condotta Acque Industriali (COSIB)
- Collettore fognario (COSIB)
- Depuratore
- Pozzetto Fognatura Collettore fognario Acque Nere (Comune di Campomarino)
- Pozzetto Fognatura
- Condotta di irrigazione Principale (Consorzio di Bonifica Capitanata di Foggia)
- Condotta di irrigazione Comiziale (Consorzio di Bonifica Capitanata di Foggia)
- Gruppi di Consegna (Consorzio di Bonifica Capitanata di Foggia)
- Punto Irrigazione (Idrante) (Consorzio di Bonifica Capitanata di Foggia)
- Condotta di distribuzione (Molise–Acque Acquedotto Basso Molise Liscione)
- Condotta di distribuzione (Molise–Acque Acquedotto Basso Larinese)

## SI32 SI33 RISOLUZIONE - SCALA 1:500

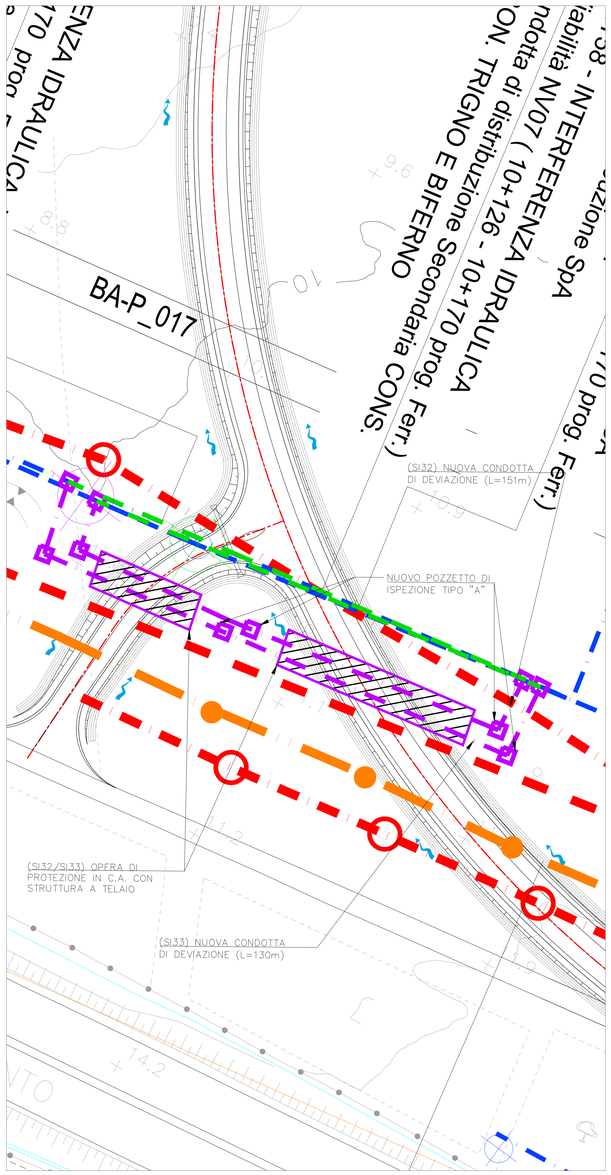


## SI36 SI37 SI58 RISOLUZIONE - SCALA 1:500

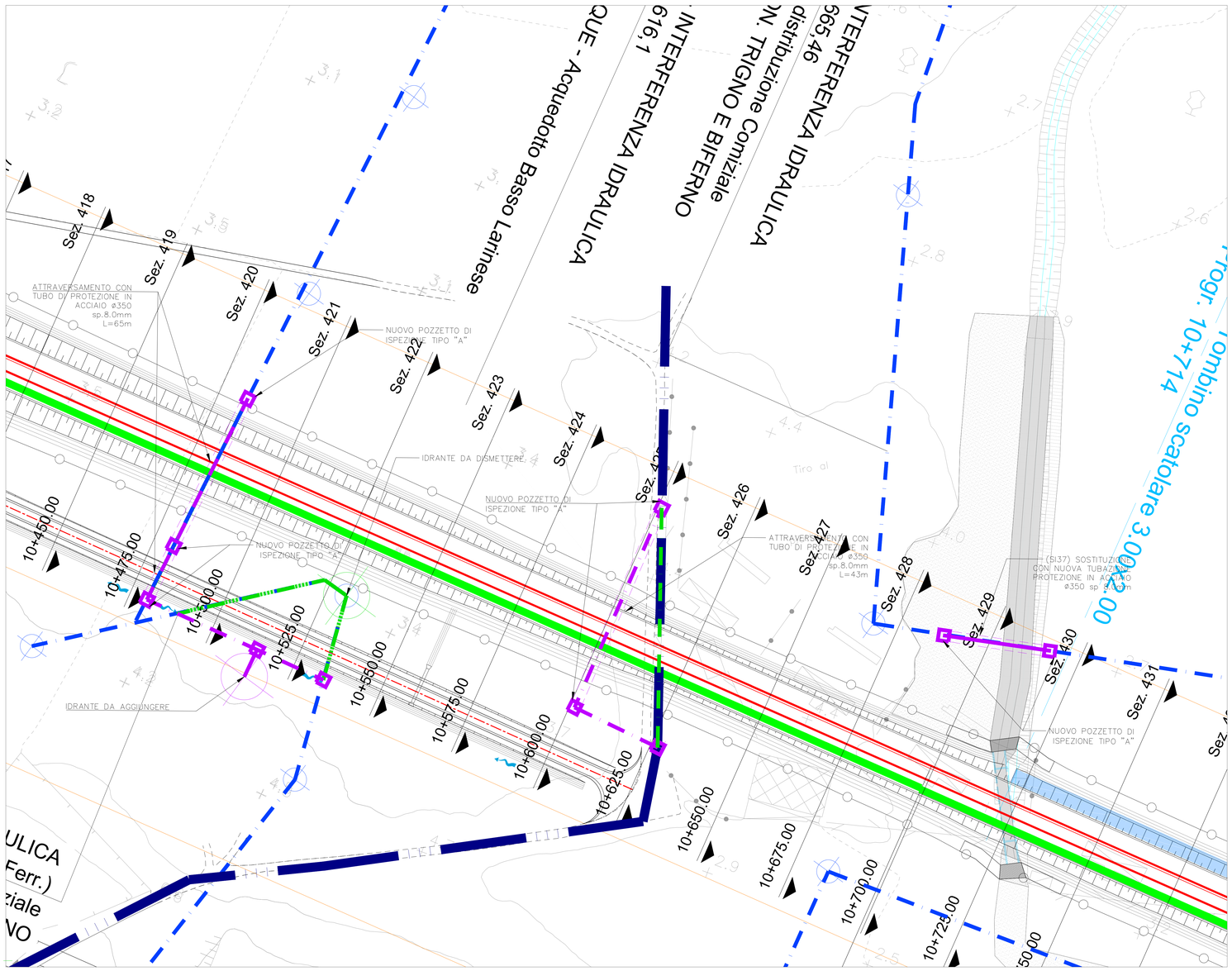


## NOTE

1. Sarà cura dell'Appaltatore verificare l'esatta ubicazione delle condotte e dei relativi manufatti che possono interferire con le lavorazioni previste. Tale posizione dovrà essere verificata e confermata in contraddittorio con un tecnico incaricato dall'Ente gestore stesso, prima dell'avvio delle lavorazioni.
2. Per gli attraversamenti ed i paralleismi di condotte e canali convogliianti liquidi e gas con ferrovie gli interventi saranno eseguiti in accordo al D.M. 04/04/2014 e relativi allegati, oltre quanto ulteriormente specificato nel MdP di RFI.

COMMITTENTE:

RFI RETE FERROVIARIA ITALIANA
GRUPPO FERROVIE DELLO STATO ITALIANE
DIREZIONE INVESTIMENTI
DIREZIONE PROGRAMMI INVESTIMENTI
DIRETTRICE SUD - PROGETTO ADRIATICA

DIREZIONE LAVORI:

ITALFERR GRUPPO FERROVIE DELLO STATO ITALIANE

APPALTATORE:

D'AGOSTINO COSTRUZIONI GENERALI — MANDATARIA
ATLANTE — MANDANTI

PROGETTAZIONE:

MANDATARIA HUB
MANDANTI HYpro

**PROGETTO ESECUTIVO**

**LINEA PESCARA - BARI**
**RADDOPPIO DELLA TRATTA FERROVIARIA TERMOLI - LESINA**
**LOTTO 2 e 3: RADDOPPIO TERMOLI - RIPALTA**

Firmato digitalmente da: Facchini Massimo
Firmato il 15/03/2024 10:30
Seriale Certificato: 2702585
Valido dal 01/09/2023 al 01/09/2026
InfoCamere Qualified Electronic Signature CA

Planimetria dell'esistente e della risoluzione dell'interferenza (SI32/SI33/SI36/SI37/SI58)

| APPALTATORE | PROGETTAZIONE | SCALA: |
|---|---|---|
| A.A. D'AGOSTINO COSTRUZIONI GENERALI S.r.l. Il Direttore Tecnico (Ing. Giangaudo Badini) | Il Direttore della Progettazione Ing. M. Facchini | Varie |

| COMMESSA | LOTTO | FASE | ENTE | TIPO DOC. | OPERA/DISCIPLINA | PROGR. | REV. |
|---|---|---|---|---|---|---|---|
| LI0B | 02 | E | ZZ | PZ | SI0000 | 012 | F |

| Revis. | Descrizione | Redatto | Data | Verificato | Data | Approvato | Data | Autorizzato Data |
|---|---|---|---|---|---|---|---|---|
| A | Emissione Esecutiva | E.Musacchio | Ottobre 2022 | R.Ciardullo | Ottobre 2022 | M.Sisinno | Ottobre 2022 | |
| B | Emissione Esecutiva | E.Musacchio | Dicembre 2022 | R.Ciardullo | Dicembre 2022 | M.Sisinno | Dicembre 2022 | |
| C | Revisione R.D.V.: LI0B - RV - 00000021 | E.Musacchio | Aprile 2023 | R.Ciardullo | Aprile 2023 | M.Sisinno | Aprile 2023 | |
| D | Revisione | E.Musacchio | Ottobre 2023 | R.Ciardullo | Ottobre 2023 | M.Sisinno | Ottobre 2023 | |
| E | Emissione a seguito di RV | E.Musacchio | Gennaio 2024 | R.Ciardullo | Gennaio 2024 | M.Sisinno | Gennaio 2024 | |
| | | | | | | | | |

File: LI0B02EZZPZSI0000012F.DWG — n. Elab.: