STRALCIO PLANIMETRICO SI04 - SI05 - SI56 - Scala 1:1000

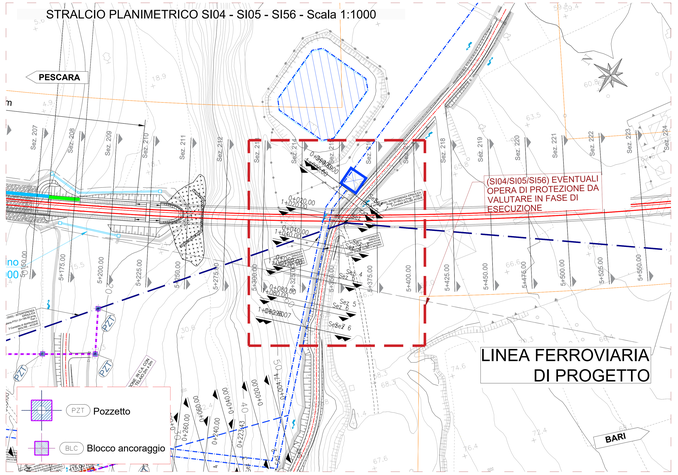

STRALCIO PLANIMETRICO SI14 - SI15 - SI16 - Scala 1:1000

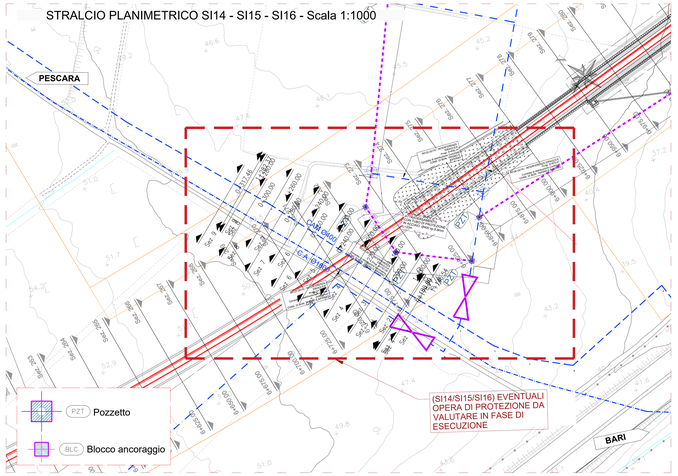

TABELLA RIEPILOGATIVA

Interferenze					Coordinate locali		Condotta da dismettere			Nuova condotta						Nuovi pozzetti			Idranti	
Censim.	Risoluz.	Ente Gestore	Progressiva di progetto	Sezioni di progetto	Interferenza	Risoluzione	Diametro (+)	Materiale	Profondità posa (m)	Diametro (+)	Materiale	Profondità posa (m)	Lunghezza (m)	Dati protezione	Quota dal p.c	Ispezione	Sezionamento	Tipo	Diametri.	Instal.
INT14	SI04	Consorzio di Bonifica Trigno e Biferno	5+336,56	da Sez. 188 a 193	13164.277, 66461.301, 13185.070, 66457.214	13164.277, 66461.301, 13185.070, 66457.214	1800	C.A.	3	1800	C.A.	3	/	Previsto Sistema di Monitoraggio dei cedimenti in superfice	3	/	/	/	/	/
INT15	SI05	Consorzio di Bonifica Trigno e Biferno	5+340,75	da Sez. 188 a 194	13166.008, 66447.402, 13189.220, 66452.015	13166.008, 66447.402, 13189.220, 66452.015	500"	ACCIAO"	2"	500"	ACCIAO"	2"	/	Previsto Sistema di Monitoraggio dei cedimenti in superfice	2"	/	/	/	/	/
INT23	SI13	Consorzio di Bonifica Trigno e Biferno	6+744,62	da Sez. 206 a 218	14242.727, 65055.716, 14241.419, 65081.392	14242.727, 65055.716, 14241.419, 65081.392	1800	C.A.	2.25	1800	C.A.	2.25	/	Previsto Sistema di Monitoraggio dei cedimenti in superfice	2.25	/	/	/	/	/
INT24	SI14	Consorzio di Bonifica Trigno e Biferno	6+757,08	da Sez. 206 a 219	14253.581, 65052.143, 14253.453, 65078.205	14253.581, 65052.143, 14253.453, 65078.205	400	C.A.M.	1.75	400	C.A.M.	1.75	/	Previsto Sistema di Monitoraggio dei cedimenti in superfice	1.75	/	/	/	/	/
INT98	SI55	Consorzio di Bonifica Trigno e Biferno	5+189,5	da Sez. 206 a 260	13178.039, 66440.144	13178.039, 66440.144	150 - 200"	GHISA/ACCIAIO"	1,5 – 2,0"	150 - 200"	GHISA/ACCIAIO"	1,5 – 2,0"	/	/	1,5 – 2,0"	/	/	/	/	/
INT99	SI56	Consorzio di Bonifica Trigno e Biferno	5+356,7		13178.039, 66440.144	13178.039, 66440.144	150 - 200"	GHISA/ACCIAIO"	1,5 – 2,0"	150 - 200"	GHISA/ACCIAIO"	1,5 – 2,0"	/	/	1,5 – 2,0"	/	/	/	/	/

PIANTA CHIAVE

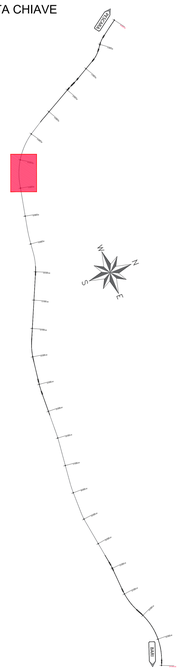

PROFILO RISOLUZIONE SI04 - SCALA 1:500

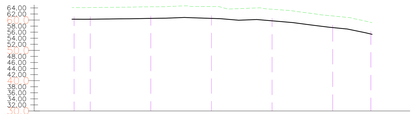

NUMERO SEZIONE	1	2	3	4	5	6	7
DISTANZE PROGRESSIVE	5+944,69	5+950,00	5+970,00	5+990,00	6+010,00	6+030,00	6+042,84
DISTANZE PARZIALI		5,31	20,00	20,00	20,00	20,00	12,84
QUOTE PROGETTO	61,12	61,12	61,38	61,41	60,58	58,38	56,22
QUOTE TERRENO	61,12	61,12	64,38	64,41	63,58	61,38	59,22

PROFILO RISOLUZIONE SI13 - SCALA 1:500

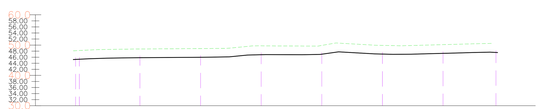

NUMERO SEZIONE	12	3	4	5	6	7	8	9
DISTANZE PROGRESSIVE	6+744,62 6+757,08	6+770,00	6+790,00	6+810,00	6+830,00	6+850,00	6+869,84	6+877,46
DISTANZE PARZIALI	12,46	20,00	20,00	20,00	20,00	20,00	20,00	12,46
QUOTE PROGETTO	46,98 46,98	46,41	46,01	43,59	43,58	43,00	43,58	46,22
QUOTE TERRENO	48,75 48,75	48,22	48,66	49,70	49,80	49,66	50,10	

PROFILO RISOLUZIONE SI14 - SCALA 1:500

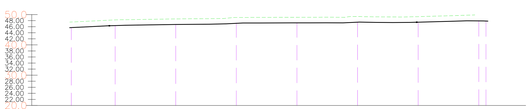

NUMERO SEZIONE	1	2	3	4	5	6	7	8	9
DISTANZE PROGRESSIVE	7+142,54	7+150,00	7+170,00	7+190,00	7+210,00	7+230,00	7+250,00	7+260,00 7+262,71	
DISTANZE PARZIALI		14,46	20,00	20,00	20,00	20,00	20,00	20,00	2,71
QUOTE PROGETTO	45,18	46,48	46,81	43,59	43,34	43,00	43,01	45,98 45,95	
QUOTE TERRENO	47,53	48,53	48,58	49,64	49,69	49,75	49,82		

PROFILO RISOLUZIONE SI05 - SCALA 1:500

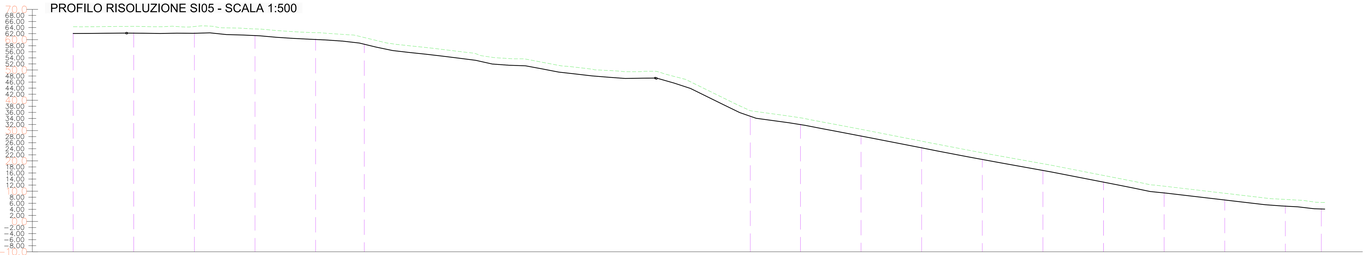

NUMERO SEZIONE	1	2	3	4	5	6	7	8	9	10	11	12	13	14	15	16	17
DISTANZE PROGRESSIVE	5+948,61	5+968,61	5+988,61	5+998,61	5+998,61	5+998,61	5+998,61	5+998,61	5+998,61	5+998,61	5+998,61	5+998,61	5+998,61	5+998,61	5+998,61	5+998,61	5+998,61
DISTANZE PARZIALI		20,00	20,00	20,00	20,00	16,97	0,00	16,97	20,00	20,00	20,00	20,00	20,00	20,00	20,00	20,00	11,87
QUOTE PROGETTO	62,28	62,28	62,34	61,54	60,31	58,20	54,54	51,71	50,42	50,51	50,61	51,08	51,19	51,64	51,31	51,37	51,39
QUOTE TERRENO	64,28	64,28	64,34	63,54	63,31	60,20	56,56	54,71	53,42	50,51	50,61	50,68	51,19	51,64	51,31	51,37	51,39

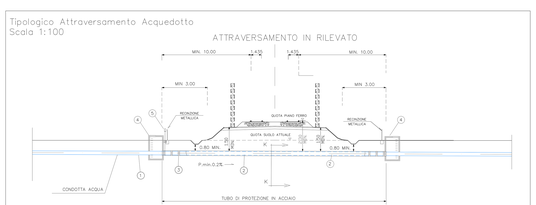

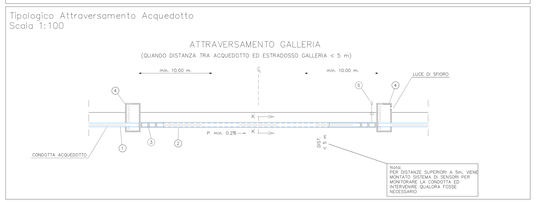

NOTE

Sarà cura dell'Appaltatore verificare l'esatta ubicazione delle condotte e dei relativi manufatti che possono interferire con le lavorazioni previste. Tale posizione dovrà essere verificata e confermata in contraddittorio con un tecnico incaricato dall'Ente gestore stesso, prima dell'avvio delle lavorazioni.

Per gli attraversamenti ed i parallelismi di condotte e canali convoglianti liquidi e gas con ferrovie gli interventi saranno eseguiti in accordo al D.M. 04/04/2014 e relativi allegati, oltre quanto ulteriormente specificato nel MdP di RFI.

Per il dettaglio ed i particolari di pozzetti, blocchi di ancoraggio, sezioni scavo e opere di protezione si rimanda ai seguenti elaborati:

- LI0B02EZZBZS0000001BD;
- LI0B02EZZBZS0000001HD;
- LI0B02EZZBZS0000001PD;
- LI0B02EZZBZS0000001RD;
- LI0B02EZZBZS0000001TC;
- LI0B02EZZBZS0000001BC.

COMMITTENTE:

RFI RETE FERROVIARIA ITALIANA
GRUPPO FERROVIE DELLO STATO ITALIANE
DIREZIONE INVESTIMENTI
DIREZIONE PROGRAMMI INVESTIMENTI
DIRETTRICE SUD - PROGETTO ADRIATICA

DIREZIONE LAVORI:

ITALFERR GRUPPO FERROVIE DELLO STATO ITALIANE

APPALTATORE:

A. D'AGOSTINO COSTRUZIONI GENERALI S.p.A. — MANDATARIA

ATLANTE — MANDANTI

PROGETTAZIONE:

MANDATARIA: HUB pro — MANDANTI: HUB pro

PROGETTO ESECUTIVO

LINEA PESCARA - BARI
RADDOPPIO DELLA TRATTA FERROVIARIA TERMOLI - LESINA
LOTTO 2 e 3: RADDOPPIO TERMOLI - RIPALTA

Firmato digitalmente da:
Facchini Massimo
Firmato il 15/03/2024 09:53
Seriale Certificato: 2702585
Valido dal 01/09/2023 a 01/09/2026
InfoCamere Qualified Electronic Signature CA

Profilo longitudinale e sezioni trasversali dell'opera di risoluzione dell'interferenza [SI04/SI05/SI13/SI14]

A. D'AGOSTINO COSTRUZIONI GENERALI S.p.A.
Direttore Tecnico
(Ing. Giangiulio Babini)

SCALA: Varie

COMMESSA	LOTTO	FASE	ENTE	TIPO DOC.	OPERA/DISCIPLINA	PROGR.	REV.
LI0B	02	E	ZZ	FZ	SI00000	003	D

Revis.	Descrizione	Redatto	Data	Verificato	Data	Approvato	Data	Autorizzato Data
A	Revisione R.D.V. L.Ott. 01 - 2020/2021	G.Mazzarella	Aprile 2023	A.Cianciulli	Aprile 2023	M.Bartolini	Aprile 2023	G.Pellegrino Aprile 2023
B	Revisione	G.Mazzarella	Giugno 2023	A.Cianciulli	Giugno 2023	M.Bartolini	Giugno 2023	G.Pellegrino Giugno 2023
C	Revisione		Ottobre 2023		Ottobre 2023	M.Bartolini	Ottobre 2023	G.Pellegrino Ottobre 2023
D	Revisione		Ottobre 2024		Ottobre 2024	M.Bartolini	Ottobre 2024	G.Pellegrino Ottobre 2024

File: LI0B02EZZFZS0000003D.DWG

n. Elab.: