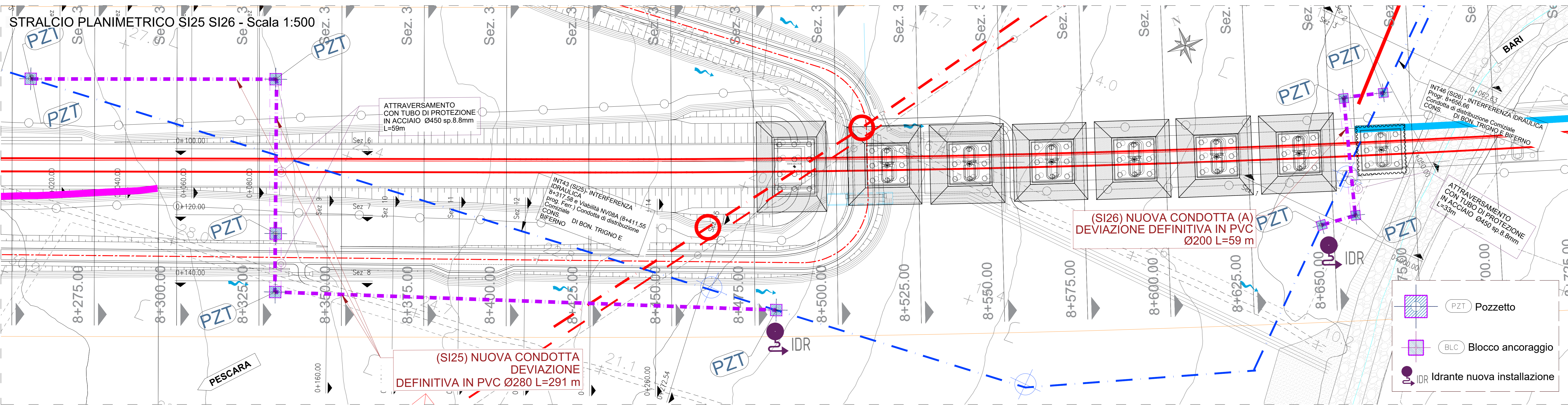
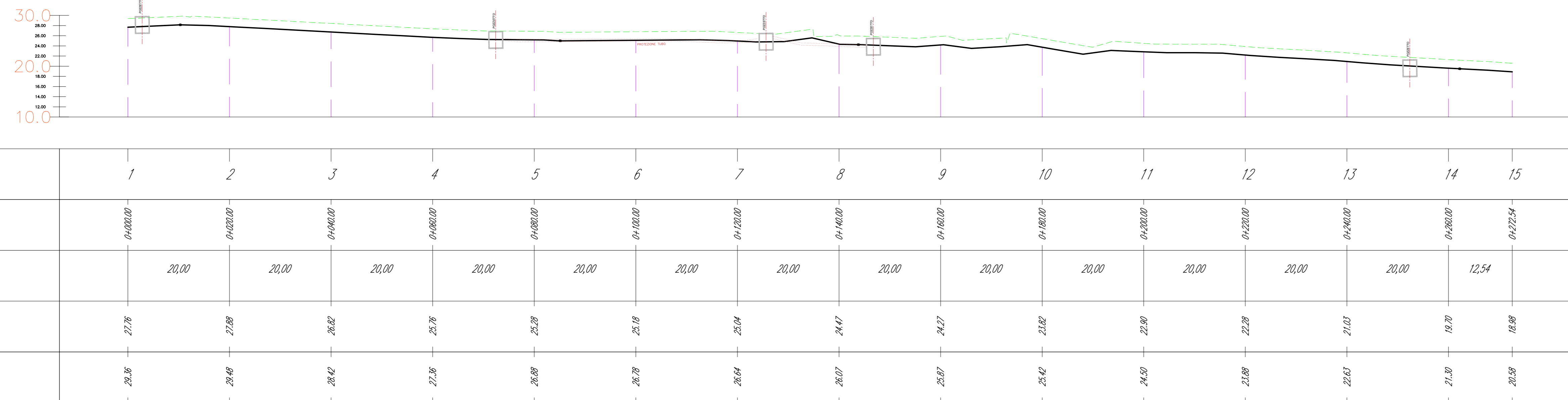


STRALCIO PLANIMETRICO SI25 SI26 - Scala 1:500



PROFILO RISOLUZIONE SI25 - SCALA 1:500



PROFILO RISOLUZIONE SI26 - SCALA 1:500

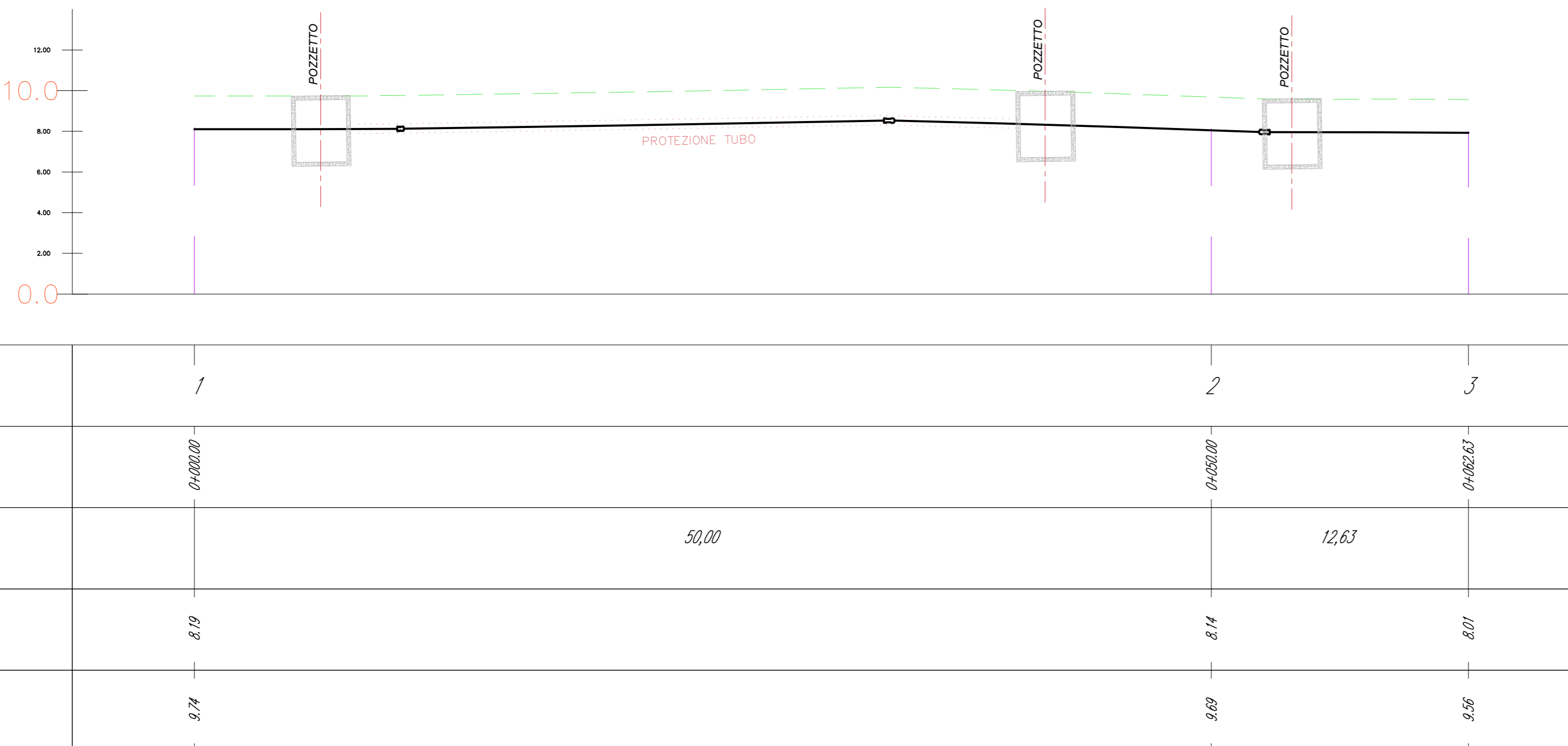
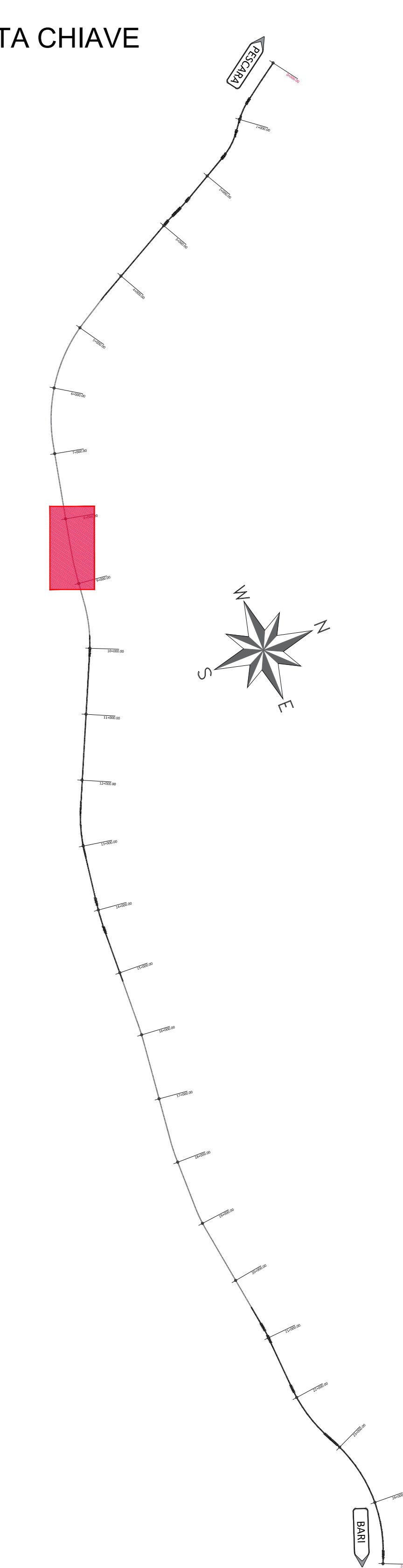


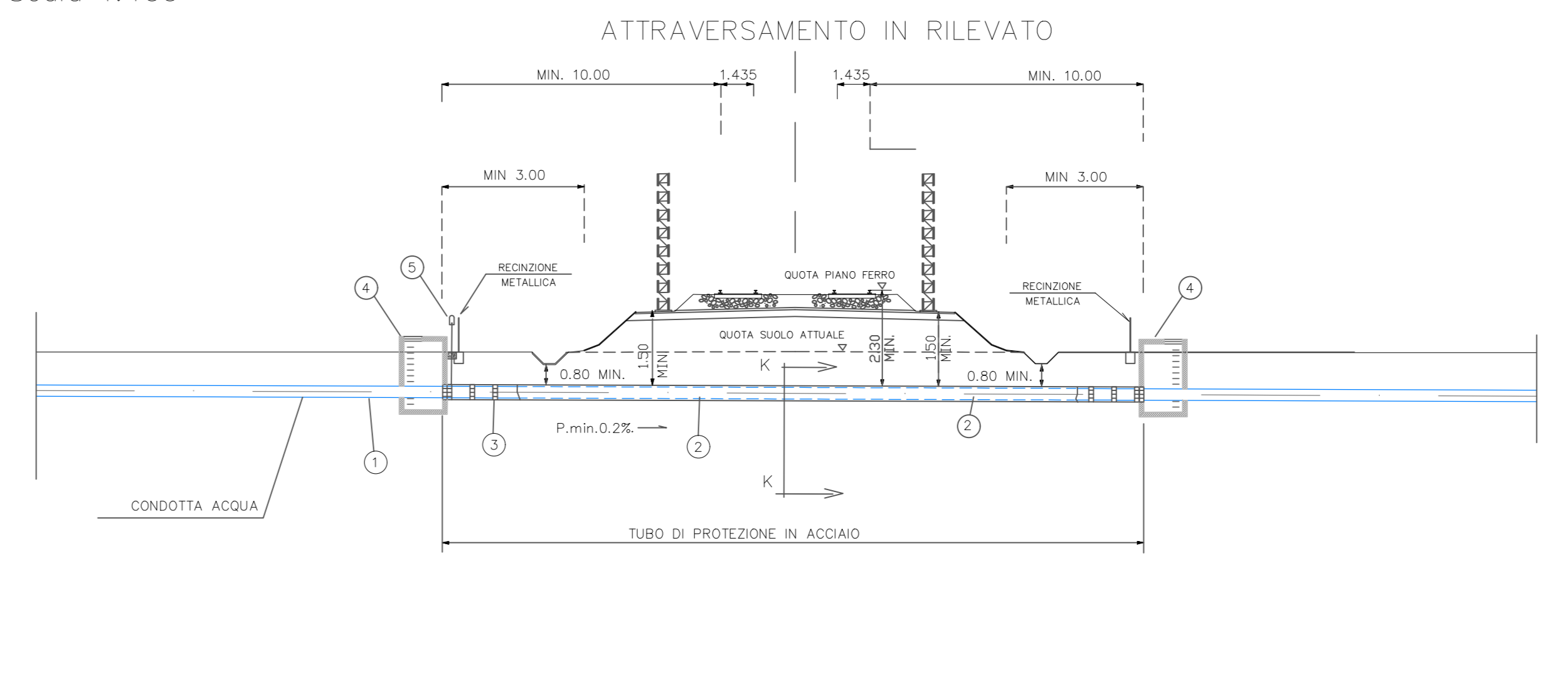
TABELLA RIEPILOGATIVA INFORMAZIONI

Interferenze	Censim.	Risoluz.	Ente Gestore	Progressive di progetto	Sezioni di progetto	Coordinate locali		Condotta da dismettere				Nuova condotta			Quota dal P.c	Nuovi pozzetti			Idranti		
						Interferenza	Risoluzione	Diametro (ø)	Materiale	Profondità posa (m)	Diametro (ø)	Materiale	Profondità posa (m)	Lunghezza (m)		Dati protezione	Ispezione	Sezionamento	Tipo	Dismett.	Instal.
INT43	SI25		Consorzio di Bonifica Trigno e Biferno	8+317.58 e Viabilità INV08A (8+411.55 prog. Ferr.)	da Sez. 206 a 230	16034.178-64913.710 16050.661-	15826.928-84951.731 15665.553-	250	C.A.M.	1.6	280	PVC	1.6	252	ACCIAIO F450 sp. 8.8mm L56	1.6	2	2	A	\	\
INT46	SI26		Consorzio di Bonifica Trigno e Biferno	8+656.66	da Sez. 208 a 231	15828.080-64949.060 15671.079-	16033.476-64913.250 16062.348-	175	C.A.M.	1,60 / 1,50	200	PVC	1,60 / 1,50	43	ACCIAIO F450 sp. 8.8mm L20	1,60 / 1,50	2	\	A	\	\

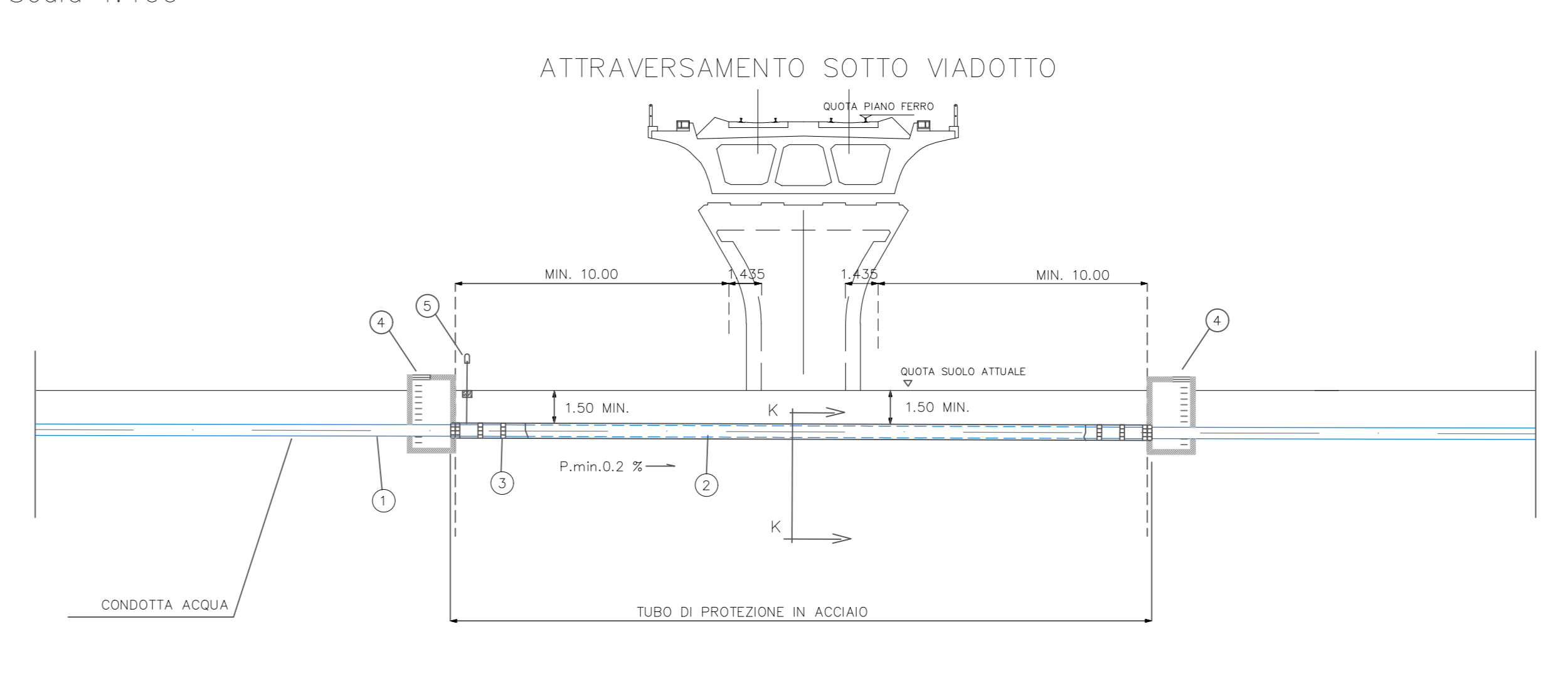
PIANTA CHIAVE



Tipologico Attraversamento Acquedotto Scala 1:100



Tipologico Attraversamento Acquedotto Scala 1:100



**NOTE**

- Sarà cura dell'Appaltatore verificare l'esatta ubicazione delle condotte e dei relativi manufatti che possono interferire con le lavorazioni previste. Tale posizione dovrà essere verificata e confermata in contraddittorio con un tecnico incaricato dall'Ente gestore stesso, prima dell'avvio delle lavorazioni.
- Per gli attraversamenti ed i paralleli di condotte e canali convoglianti liquidi e gas con ferrovie gli interventi saranno eseguiti in accordo al D.M. 04/04/2014 e relativi allegati, oltre quanto ulteriormente specificato nel MAP di RFI.
- Per il dettaglio ed i particolari di pozzetti, blocchi di ancoraggio, sezioni scavo e opere di protezione si rimanda ai seguenti elaborati:
  - LI080EZZBZSI0000013D;
  - LI080EZZBZSI0000014D;
  - LI080EZZBZSI0000015D;
  - LI080EZZBZSI0000016D;
  - LI080EZZBZSI0000017C;
  - LI080EZZBZSI0000018C.

COMMITTENTE: **RFI** RETE FERROVIARIA ITALIANA GRUPPO FERROVIE DELLO STATO ITALIANE DIREZIONE INVESTIMENTI DIREZIONE PROGRAMMI INVESTIMENTI DIRETTRICE SUD - PROGETTO ADRIATICA

DIREZIONE LAVORI: **ITALFERR** GRUPPO FERROVIE DELLO STATO ITALIANE

APPALTATORE: **AGOSTINO COSTRUZIONI**

MANDATARIA: **HUB** MANDANTI: **ITV pro**

**PROGETTO ESECUTIVO**

**LINEA PESCARA - BARI RADDOPPIO DELLA TRATTA FERROVIARIA TERMOLI - LESINA LOTTO 2 e 3: RADDOPPIO TERMOLI - RIPALTA**

Profilo longitudinale e sezioni trasversali dell'opera di risoluzione dell'interferenza (SI25/SI26)

APALTATORE: **A.A. D'AGOSTINO COSTRUZIONI GENERALI S.r.l.** (Ing. Gianguido Babini)

SCALA: **Varie**

COMMESSA: **LI080EZZBZSI0000008C**

Rev.	Descrizione	Redatto	Data	Verificato	Data	Approvato	Data	Autizzato	Data
A	Revisione 02 - L08 - (n° 0000002)	E. Muscarelli	Aprile 2023	A. Ciaruffo	Aprile 2023	M. Biondi	Aprile 2023		
B	Revisione	E. Muscarelli	Giugno 2023		Giugno 2023	M. Biondi	Giugno 2023		
C	Revisione		Ottobre 2023		Ottobre 2023	M. Biondi	Ottobre 2023		

File: LI080EZZBZSI0000008C.DWG n. Elab.: