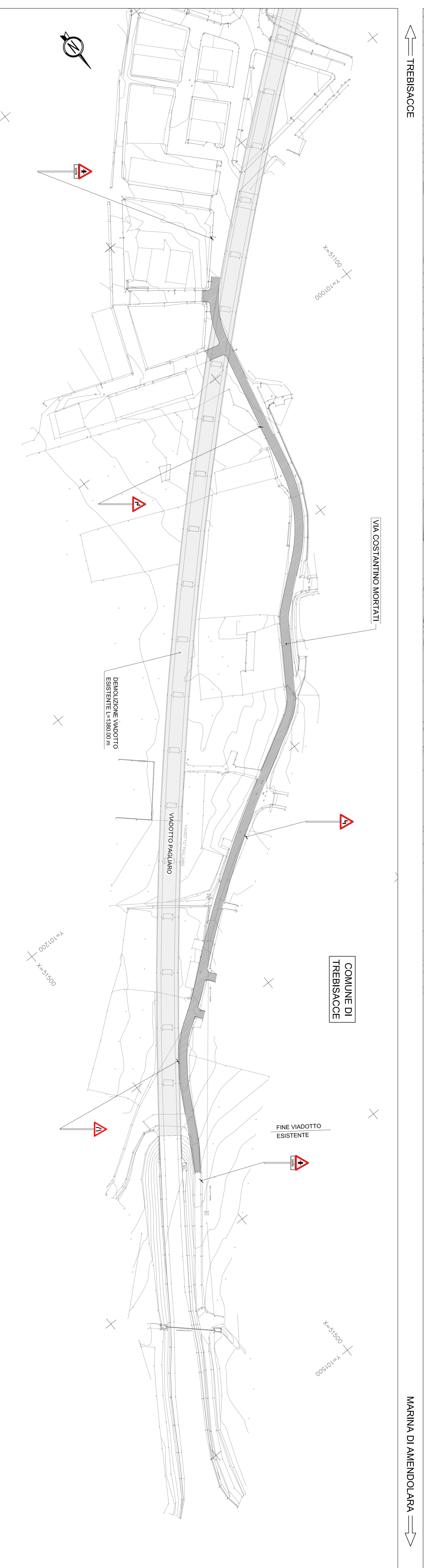
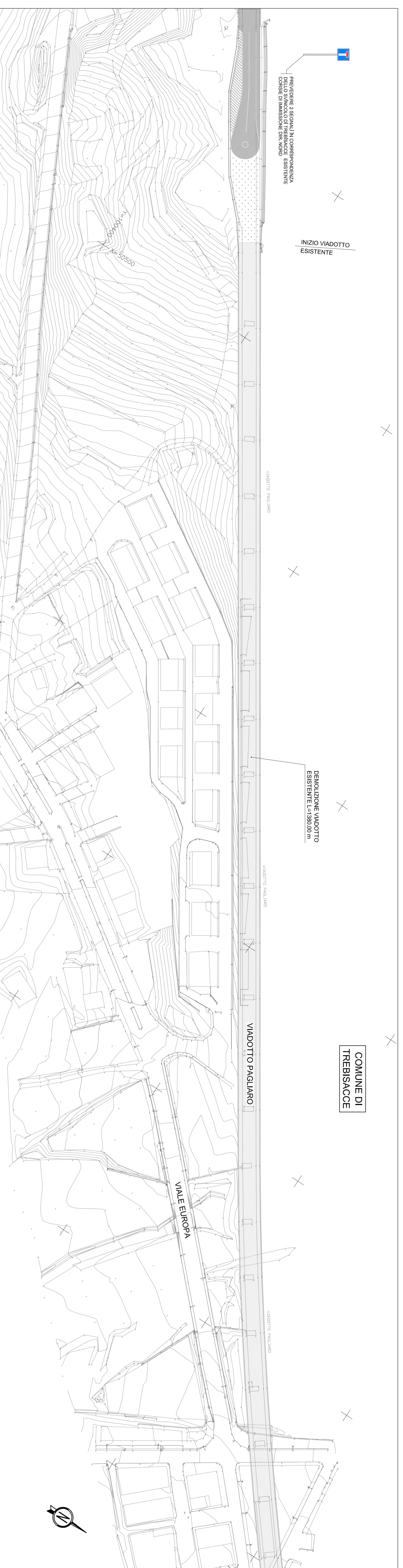


PLANIMETRIA SEGNALETICA scala 1:1000



Per i Dettagli della segnaletica orizzontale e verticale  
si rimanda all'Elaborato  
LO716CD1301P00PS00TRAS150A.dwg



DG 41/08

LAVORI DI COSTRUZIONE DEL 3° RINGHIOTTO DELLA SS. 106 RONICA - CN - R -  
QUILINETO CN (A.S. S5 km 20+7)

PROGETTO DEFINITIVO

REQHISTE DELLA COMMISSIONE TECNICA VIA CIVA-00\_2014-0001290  
Integrazione n.17 - ALLEGATI

**CONTRAENTE GENERALE**  
SIRJO S.C.P.A.  
Ing. Piero Mario Giambacchi

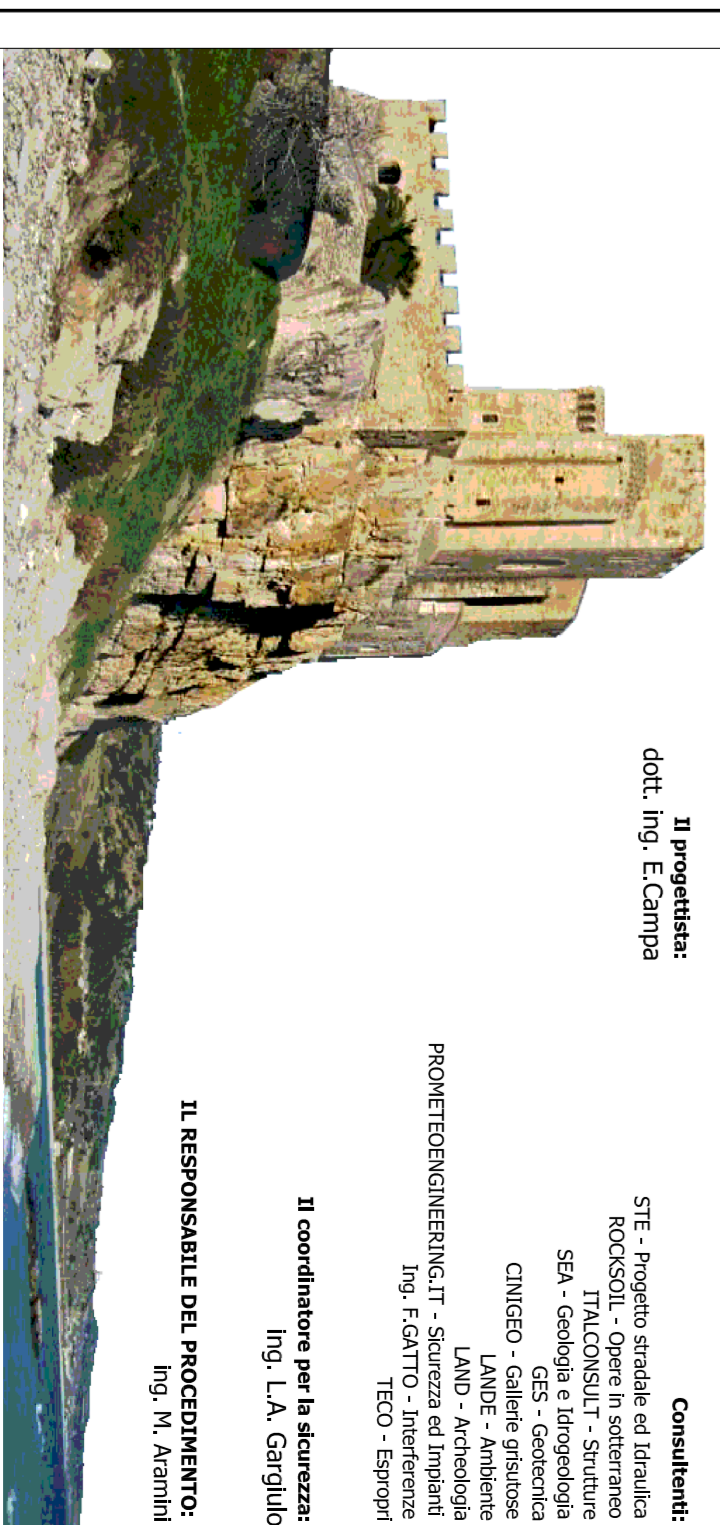


diret. Ing. Erasmo



**CONSULENTE**  
ST - Sergio Sestini  
INGEGNERIA, COSTRUZIONI E GESTIONE  
SRL - Via Cesare Battisti, 12 - 00187 Roma (RM)  
CANTIERE - Viale dell'Industria  
PROGETTISTASERVIZI - SALINI Impregilo  
Via F.lli Trossi, 4 - 00142 Roma (RM)  
10110 - Spagnoli

Il Coordinatore per la Sicurezza:  
Ing. L. G. Carlucci  
Il Responsabile del Progetto:  
Ing. M. A. Amati



ALLEGATO I17 - b27  
**PROGETTO DELL'INFRASTRUTTURA**  
OCT101 - Demolizione viadotto Pagliaro e rianfranca tabella sostitutiva alla SS106  
Zona esistente - Planimetria della segnaletica