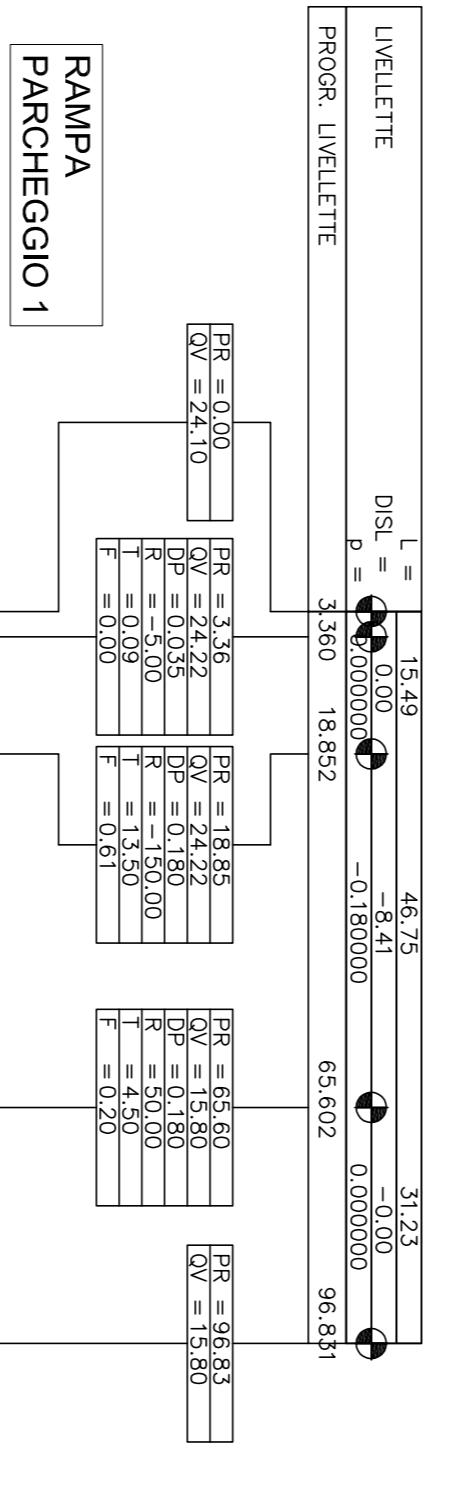


COMUNE DI  
ROSETO CAPO SPULICO



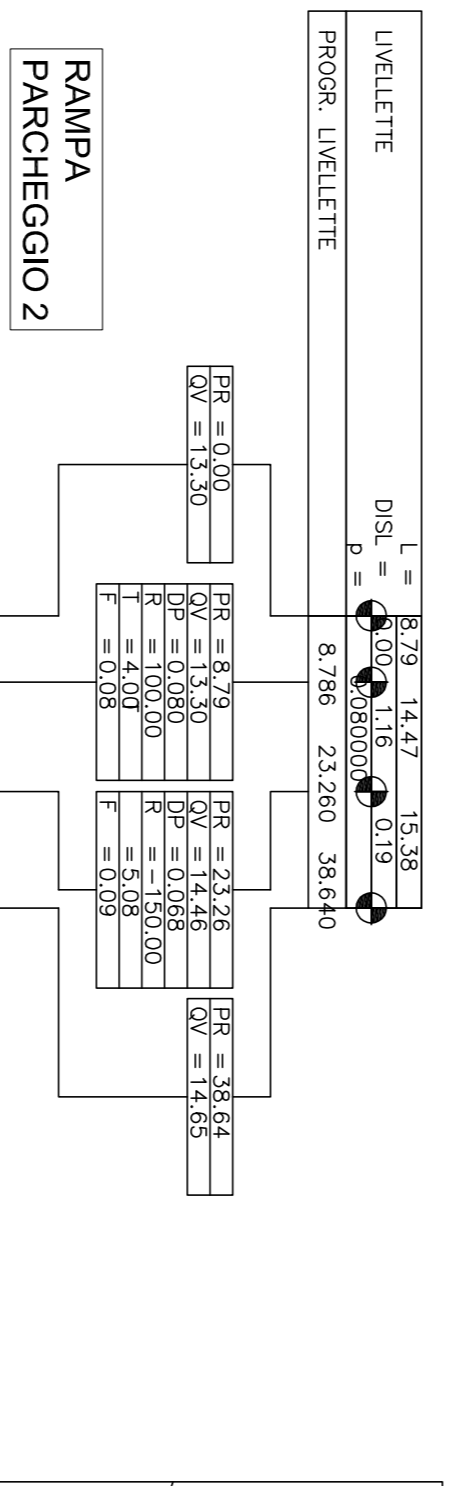
← S.S.106

PARCHEGGIO 1 →

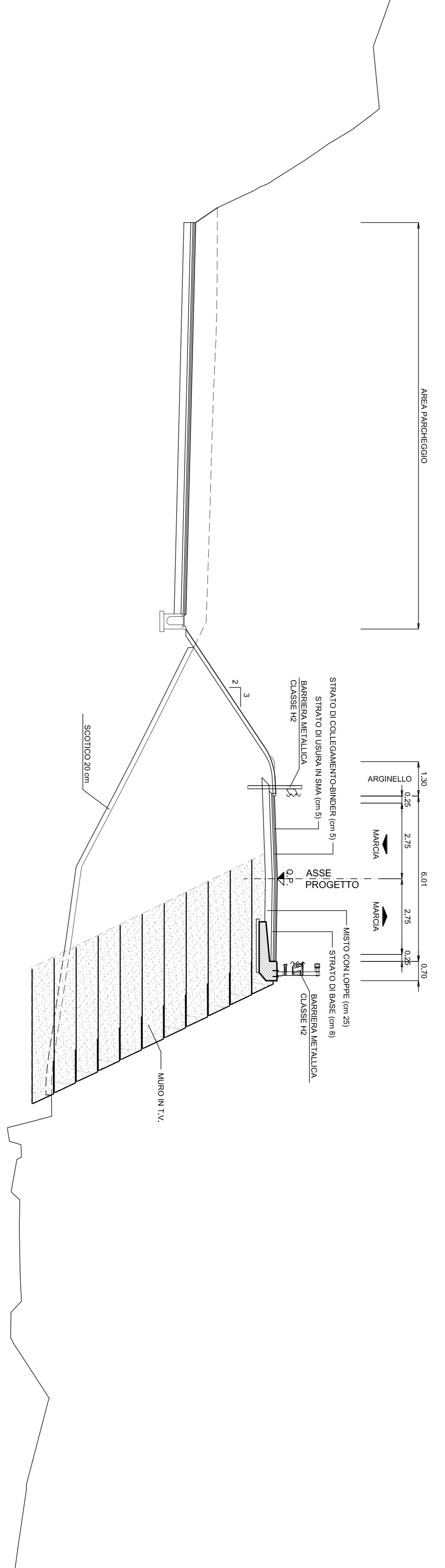


← S.S.106

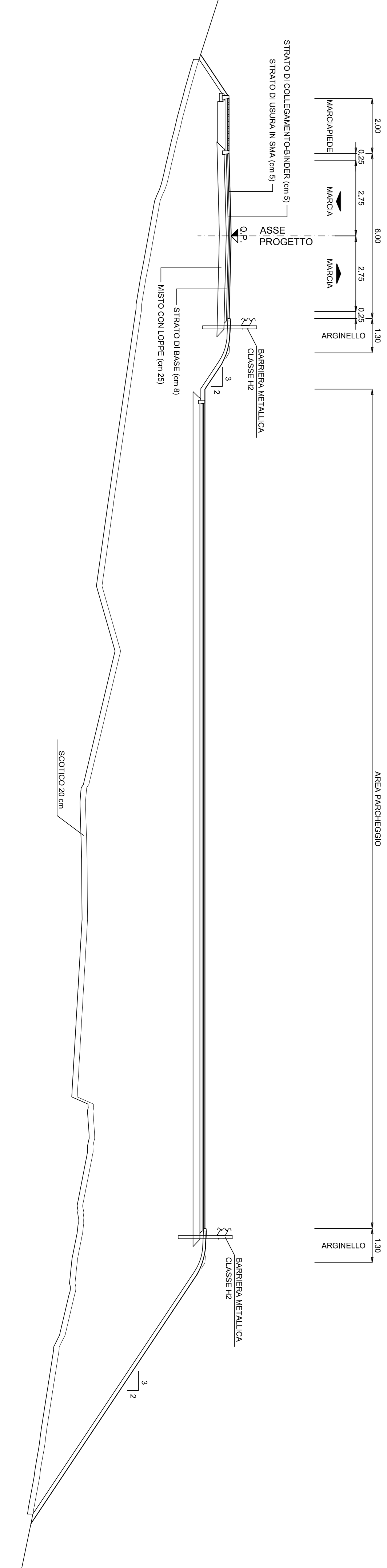
PARCHEGGIO 2 →



SEZIONE TIPO RAMPA PARCHEGGIO 1  
scala 1:100



SEZIONE TIPO RAMPA PARCHEGGIO 2  
scala 1:100



Q.R.=10,00 M	
NUMERO SEZIONE	PI.1
QUOTE PROGETTO	24,099
QUOTE TERRENO	22,092
ETTORE TRONCHI	17,275
DIST. PARZALI	12,705
PROGRESSIVE	16,808
ANDAMENTO PLANIMETRICO	15,800

Q.R.=10,00 M	
NUMERO SEZIONE	PI.2
QUOTE PROGETTO	13,300
QUOTE TERRENO	11,809
ETTORE TRONCHI	11,509
DIST. PARZALI	14,186
PROGRESSIVE	14,541
ANDAMENTO PLANIMETRICO	14,847

NOTA:  
IDRAULICA COLLEGATA AI FOSSI ESISTENTI

**ANAS S.p.A.**  
CONSORZIO AUTONOMO  
DIREZIONE REGIONALE  
SARDEGNA


**DG 41/08**  
LAVORI DI COSTRUZIONE DEL 3° PIANO LOTTO DELLA S.S. 106 SONDICA - C.R. 1 - B -  
DALL'INIZIO DELLA S.S. 524 (Km 356+150) A ROSETO CAPO SPULICO (Km 400+000)  
**PROGETTO DEFINITIVO**

**RICHIESTE DELLA COMMISSIONE TECNICA VIA (CTVA-00\_2014-001290)**  
Integrazione n.17 - ALLEGATI

**SIRJO S.C.P.A.**  
CONTRATTO GENERALE  
PER LA PROGETTAZIONE  
E L'ESECUZIONE  
Ing. Piero Nibio Gianvecchio

**ASTALDI**  
Il progetto:  
dott. Ing. E. Campa

**salini Impregiò**  
CONTRATTO  
SIRJO S.C.P.A. - ROSETO CAPO SPULICO - S.S. 106 SONDICA - C.R. 1 - B -  
DALL'INIZIO DELLA S.S. 524 (Km 356+150) A ROSETO CAPO SPULICO (Km 400+000)  
PROGETTO DEFINITIVO - SEZIONE TIPO RAMPA  
Ing. S. BERTUCCI - ROSETO CAPO SPULICO - SARDEGNA



**ALLEGATO I17 - B30**  
**PROGETTO DELL'INFRASTRUTTURA**  
OCSS01-02-03 - Accessi al mare in Comune di Roseto Capo Spulico -  
Pianimetria, Profilo e Sezioni Tipo