PLANIMETRIA SCALA=1:500

LEGENDA

- SEZIONI RILEVATE
- ALVEO
- INTERVENTO DI PROGETTO
- CANALE ESISTENTE DA TOMBARE
- REINTERRO CON MATERIALE PROVENIENTE DAGLI SCAVI

Tabella di punti

Punto #	Nord	Est
1	67008.7511	12827.9222
2	67009.4438	12833.4307
3	67012.0755	12840.1697
4	67038.2963	12902.6978
5	67044.4627	12909.3641
6	67052.5591	12911.9015
7	67051.5624	12918.6146
8	67040.2075	12914.7163
9	67032.3812	12906.0704
10	67005.6467	12842.4266
11	67002.8413	12833.9172
12	67002.6908	12827.8826

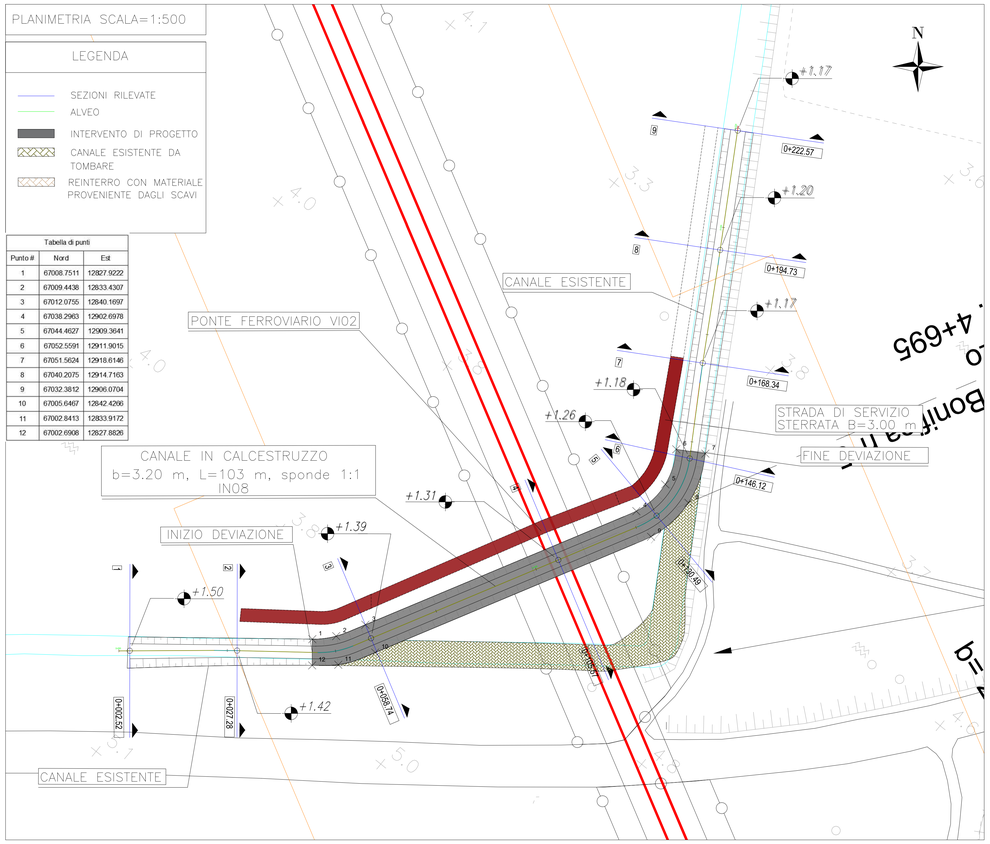

PROFILO SCALA=1:200/1:1000

LEGENDA

- Fondo alveo Post Operam
- Fondo alveo Ante Operam
- Argine destro
- Argine sinistro

WBS	Movimento Terra Scavo[m3]
IN08	1707

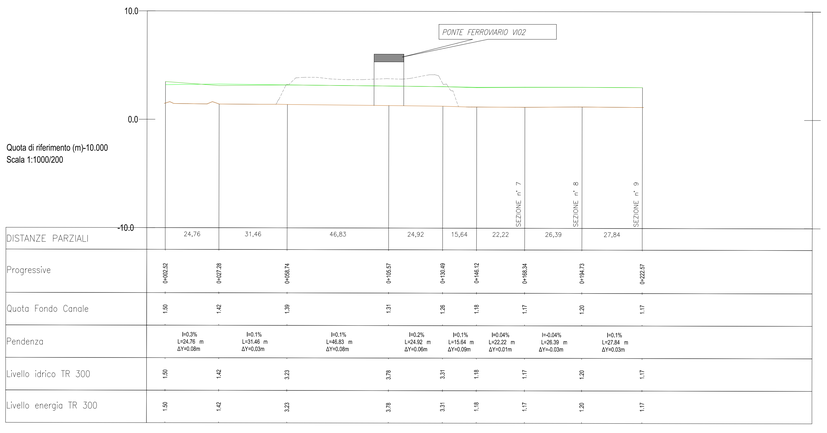

DISTANZE PARZIALI		24,76	31,46	46,83	24,92	15,64	22,22	26,39	27,84	
Progressive	0+000.00	0+027.26	0+058.74		0+105.57	0+130.49	0+146.12	0+168.34	0+194.73	0+222.57
Quota Fondo Canale	1.50	1.42	1.39		1.31	1.26	1.18	1.17	1.20	1.17
Pendenza		I=0.3% L=24.76 m ΔY=0.08m	I=0.1% L=31.46 m ΔY=0.03m	I=0.1% L=46.83 m ΔY=0.06m	I=0.2% L=24.92 m ΔY=0.06m	I=0.1% L=15.64 m ΔY=0.09m	I=0.04% L=22.22 m ΔY=0.01m	I=-0.04% L=26.39 m ΔY=-0.03m	I=0.1% L=27.84 m ΔY=0.03m	
Livello idrico TR 300	1.50	1.42	1.23		1.28	1.21	1.18	1.17	1.20	1.17
Livello energia TR 300	1.50	1.42	1.23		1.28	1.21	1.18	1.17	1.20	1.17

PARTICOLARE COSTRUTTIVO CANALE SCALA=1:50

SEZIONE TRAPEZIA IN CALCESTRUZZO
CON SPONDE 1:1

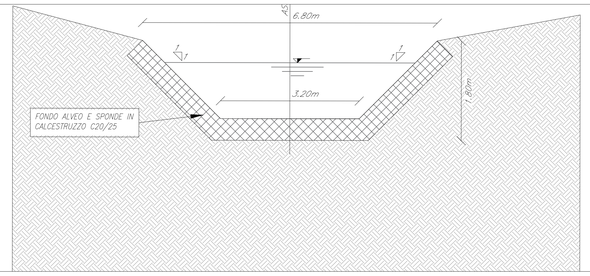

SEZIONI SCALA=1:200

LEGENDA

- RIVESTIMENTO IN CALCESTRUZZO
- REINTERRO CON MATERIALE PROVENIENTE DAGLI SCAVI
- RIVESTIMENTO CANALE ESISTENTE

Sez. 3 – Progr. 0+058.74
Scala 1:200
Q.Rif. 0.00m

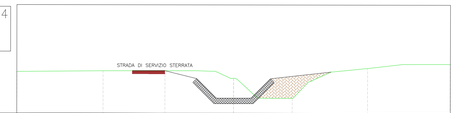

DISTANZE PROGRESSIVE	0.00	7.94	10.67	13.67	16.65	18.45	20.68	23.28	23.65	26.41	28.99	32.26	40.00
QUOTE TERRENO	4.64	3.91		3.32			3.23		1.39		1.15		4.64
DISTANZE PARZIALI		7.94	2.71	3.00	2.93	1.80	1.60	1.60	1.80	2.01	2.58	3.27	7.54
QUOTE PROGETTO	1.80	1.80	1.82	1.82	1.78	1.78	1.78	1.79	1.82	1.82	1.82	1.79	1.80

Sez. 4 – Progr. 0+105.57
Scala 1:200
Q.Rif. −5.00m

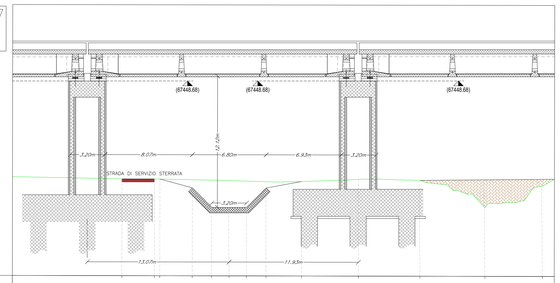

DISTANZE PROGRESSIVE	0.00	10.08	13.28	13.58	16.80	19.40	20.88	23.45	26.79	29.80	37.81	43.60	49.90
QUOTE TERRENO	4.13		3.80	3.85 3.98			3.78		3.71	3.53	3.84	3.32	3.53 3.57
DISTANZE PARZIALI		10.08	3.20	0.30	2.99	1.80	1.60	1.60	1.80	3.35	5.23	5.68	5.99	5.30	1.15
QUOTE PROGETTO	4.10		3.80	3.80 3.98	3.91	3.77	3.77	3.78	3.81	3.72	3.80	3.84	3.80	3.84	3.80

Sez. 5 – Progr. 0+130.49
Scala 1:200
Q.Rif. 0.00m



DISTANZE PROGRESSIVE	0.00	7.46	11.10	14.10	16.60	18.40	20.68	23.28	23.65	26.21	32.22	34.41	39.40 40.00
QUOTE TERRENO	4.17	4.25		4.21			3.31		1.22		2.53		3.60 3.62
DISTANZE PARZIALI		7.46	3.64	3.00	2.50	1.80	1.60	1.60	1.80	2.61	5.61	2.19	4.79
QUOTE PROGETTO	4.17	4.25	4.21	4.21	3.98	3.78	3.78	3.78	3.78	3.13	3.78	3.84	3.80

Sez. 6 – Progr. 0+146.12
Scala 1:200
Q.Rif. 0.00m

DISTANZE PROGRESSIVE	0.00	9.28	11.02	14.42	16.61	18.25	20.68	23.65	25.76	29.28	37.12	40.00
QUOTE TERRENO	4.12	4.13		3.96		1.18		3.31		3.62	3.77	3.79
DISTANZE PARZIALI		9.28	2.34	3.00	1.99	1.63	1.76	1.65	1.75	3.20	5.49	5.32	2.88
QUOTE PROGETTO	4.12	4.13	3.96	3.96	3.80	3.78	3.78	3.78	3.78	3.51	3.62	3.77	3.79

Sez. 7 – Progr. 0+168.34
Scala 1:200
Q.Rif. 0.00m

DISTANZE PROGRESSIVE	0.00	8.11	12.43	13.58	16.43	18.93	20.68	23.83	26.75	28.24	33.83	40.00
QUOTE TERRENO	3.79	3.71	3.73	3.73	3.62	1.17	1.17	1.17	3.46		3.80	3.82
DISTANZE PARZIALI		8.11	4.34	0.95	2.85	1.50	1.50	1.57	1.83	1.57	1.54	8.29	6.48

STRALCIO PLANIMETRICO
SCALA 1:5000

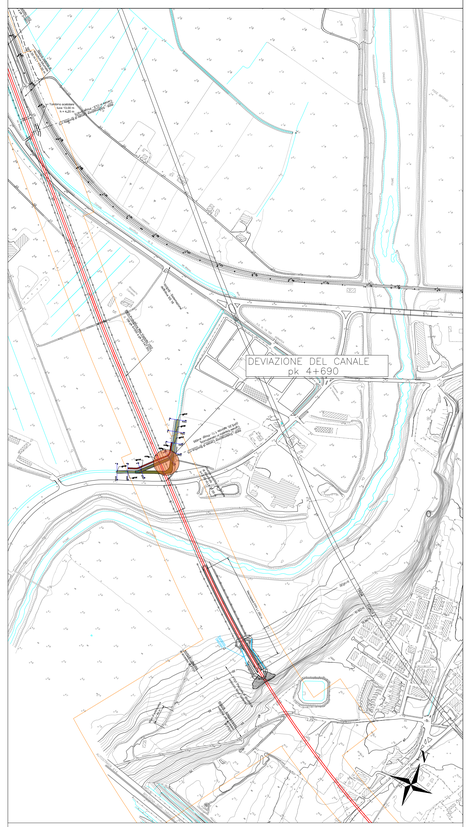

Le sezioni trasversali dell'alveo sono state ricostruite mediante un rilievo celerimetrico in campo

COMMITTENTE:

RFI RETE FERROVIARIA ITALIANA
GRUPPO FERROVIE DELLO STATO ITALIANE
DIREZIONE INVESTIMENTI
DIREZIONE PROGRAMMI INVESTIMENTI
DIRETTRICE SUD - PROGETTO ADRIATICA

DIREZIONE LAVORI:

ITALFERR
GRUPPO FERROVIE DELLO STATO ITALIANE

APPALTATORE:

D'AGOSTINO COSTRUZIONI GENERALI — MANDATARIA
ATLANTE — MANDANTI

PROGETTAZIONE:

MANDATARIA HUB — MANDANTI HYpro

PROGETTO ESECUTIVO

LINEA PESCARA - BARI
RADDOPPIO DELLA TRATTA FERROVIARIA TERMOLI - LESINA
LOTTO 2 e 3: RADDOPPIO TERMOLI - RIPALTA

Firmato digitalmente da:
FACCHINI MASSIMO
Firmato il 16/05/2024 15:01
Seriale Certificato: 1254461
Valido dal 11/03/2022 al 11/03/2025
InfoCamere Qualified Electronic Signature CA

IDRAULICA

Pianta, profilo, sezioni e particolari deviazione "Canale di Bonifica n 5" pk 4+695

APPALTATORE	PROGETTAZIONE		SCALA:
A.A D'AGOSTINO COSTRUZIONI GENERALI S.r.l. Il Direttore Tecnico (Ing. Francesco Lattanzi)	DIRETTORE DELLA PROGETTAZIONE (Ing. M. Facchini)		VARIE

COMMESSA	LOTTO	FASE	ENTE	TIPO DOC.	OPERA/DISCIPLINA	PROGR.	REV.
LI0B	02	E	ZZ	PZ	ID0002	030	C

Revis.	Descrizione	Redatto	Data	Verificato	Data	Approvato	Data	Autorizzato Data
A	Emissione Esecutiva	C. Collone	Dicembre 2022	O. Caruso	Dicembre 2022	V. Sacretti	Dicembre 2022	
B	Revisione a seguito di RDV	C. Collone	Giugno 2023	O. Caruso	Giugno 2023	V. Sacretti	Giugno 2023	
C	Revisione a seguito di RDV	C. Collone	Ottobre 2023	O. Caruso	Ottobre 2023	V. Sacretti	Ottobre 2023	

File: LI0B02EZZPZID0002030C.DWG — n. Elab.: