LEGENDA

- RIVESTIMENTO CON GEOTESSILE (400 g/mq) E MASSI NATURALI SCIOLTI DI 1^ CATEGORIA
- REINTERRO CON MATERIALE PROVENIENTE DAGLI SCAVI
- ARGINE CON MATERIALE DI CAVA

SEZIONE N. : 5

.\Punti tracciamento.png

TR [anni]	Q [mc/s]	WS [msm]	EG [msm]
200	35.20	21.47	22.04
FRANCO [m]		0.50	

SCALA 1:200

QT.RIF. 15.000

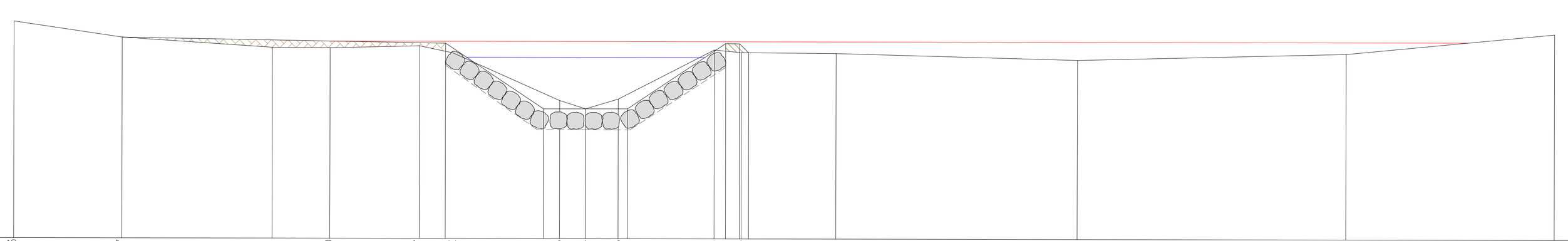

QUOTE TERRENO	22.73	22.17	21.81	21.80	21.87	21.62	19.93	19.64	19.98	21.74	21.65	21.63	21.40	21.63	22.34
DIST. PARZIALE TERRENO	3.86	5.36	2.06	3.20	1.19	3.81	0.92	1.17	3.43	0.97	3.38	8.62	9.59	7.44	
QUOTE PROGETTO	22.17	21.97	19.64	19.64	21.97	21.97	21.65								
DIST. PARZIALE PROGETTO	11.54	3.50	3.00	3.50	0.50	0.32									

SEZIONE N. : 4

TR [anni]	Q [mc/s]	WS [msm]	EG [msm]
200	35.20	21.36	21.60

SCALA 1:200

QT.RIF. 15.000

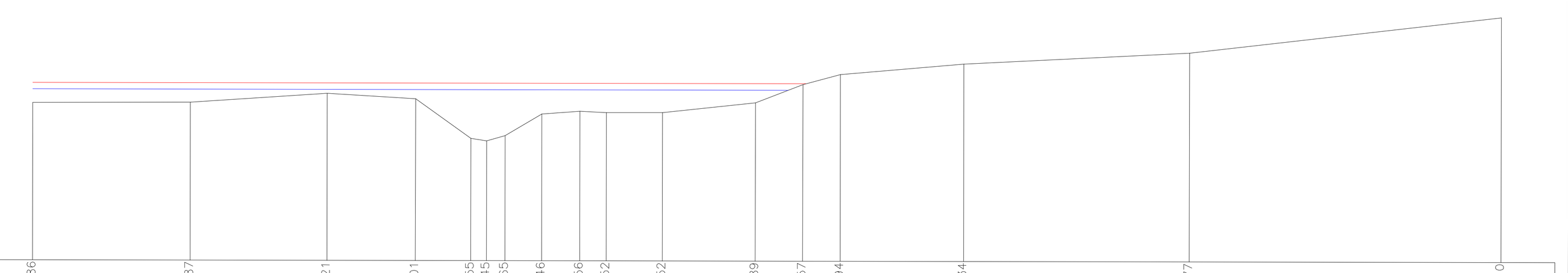

QUOTE TERRENO	20.86	20.87	21.21	21.01	19.55	19.45	19.65	20.46	20.56	20.52	20.52	20.89	21.57	21.94	22.34	22.77	24.10
DIST. PARZIALE TERRENO	5.85	5.08	3.28	2.06	0.58	0.69	1.36	1.41	0.98	2.08	3.45	1.76	1.39	4.58	8.38	11.57	

SEZIONE N. : 3

TR [anni]	Q [mc/s]	WS [msm]	EG [msm]
200	35.20	20.01	21.08

SCALA 1:200

QT.RIF. 6.208

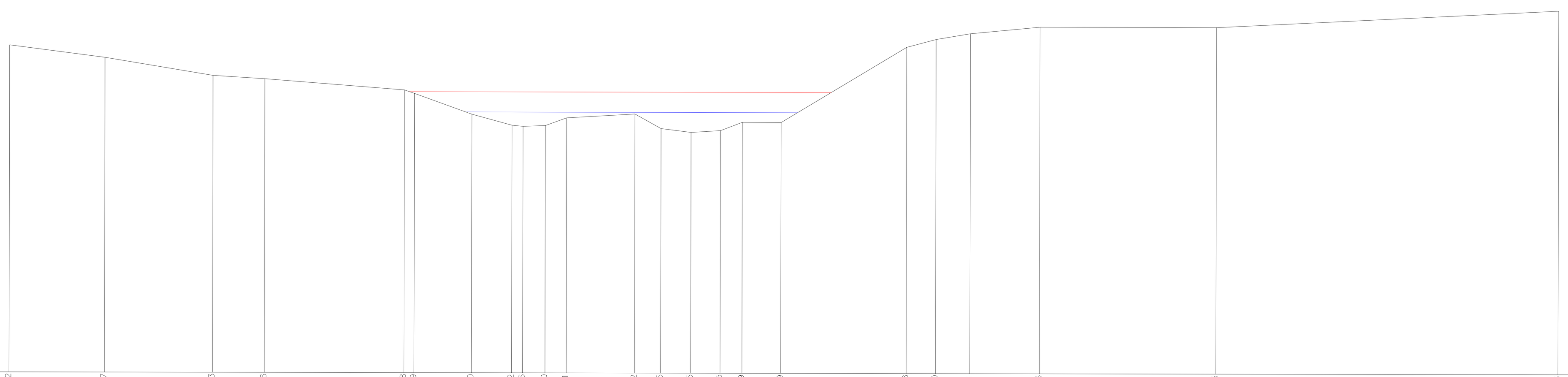

QUOTE TERRENO	23.52	22.87	21.93	21.76	21.18	20.99	19.90	19.32	19.26	19.30	19.71	19.92	19.15	18.95	19.05	19.49	19.49	23.48	23.90	24.21	24.56	24.55	25.46
DIST. PARZIALE TERRENO	5.05	5.72	2.75	7.39	0.54	3.04	2.13	0.59	1.18	1.13	3.63	1.38	1.60	1.55	1.17	2.06	6.64	1.56	1.82	3.69	9.35	18.13	

SEZIONE N. : 2

TR [anni]	Q [mc/s]	WS [msm]	EG [msm]
200	35.20	19.77	20.06

SCALA 1:200

QT.RIF. 14.000

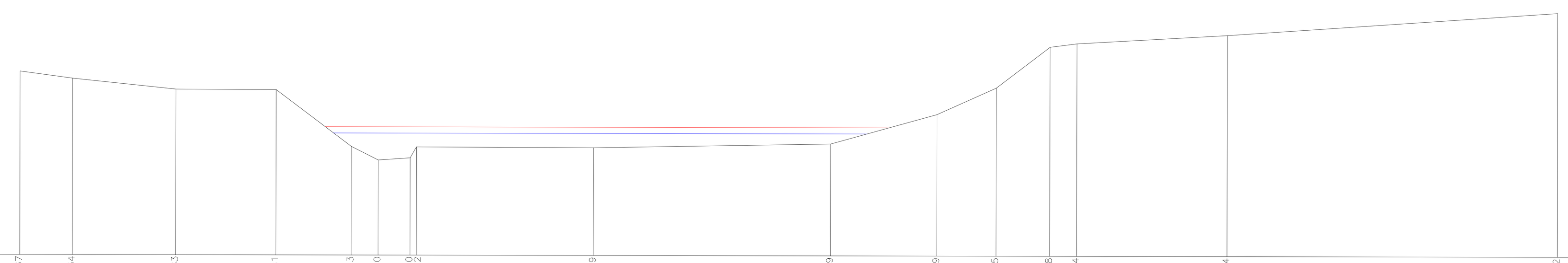

QUOTE TERRENO	22.67	22.34	21.83	21.81	19.13	18.50	18.60	19.12	19.09	19.29	20.69	21.95	23.88	24.04	24.44	25.52
DIST. PARZIALE TERRENO	2.48	4.87	4.73	3.56	1.27	1.50	0.30	8.36	11.19	5.02	2.79	2.54	1.27	7.10	15.59	

SEZIONE N. : 1

TR [anni]	Q [mc/s]	WS [msm]	EG [msm]
200	35.20	18.96	19.25

SCALA 1:200

QT.RIF. 12.000

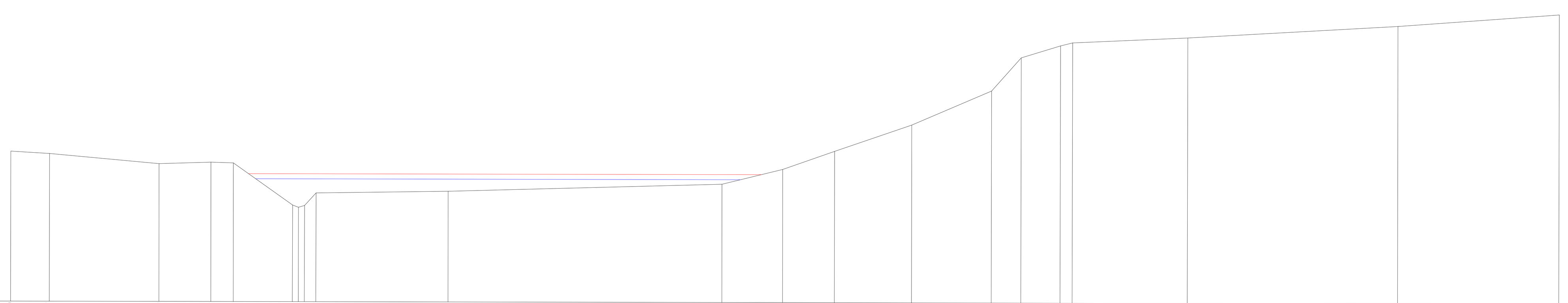

QUOTE TERRENO	20.50	20.37	19.80	19.90	19.86	17.47	17.35	17.45	18.17	18.27	18.70	19.54	20.57	22.07	24.01	25.89	26.57	26.75	27.04	27.72	28.39
DIST. PARZIALE TERRENO	2.20	6.20	2.94	1.27	3.35	0.34	0.34	0.65	7.48	15.50	3.44	2.93	4.37	4.51	1.67	2.22	0.69	6.52	11.90	9.13	

INQUADRAMENTO SCALA 1:2000

Sezioni rilevate

Alveo

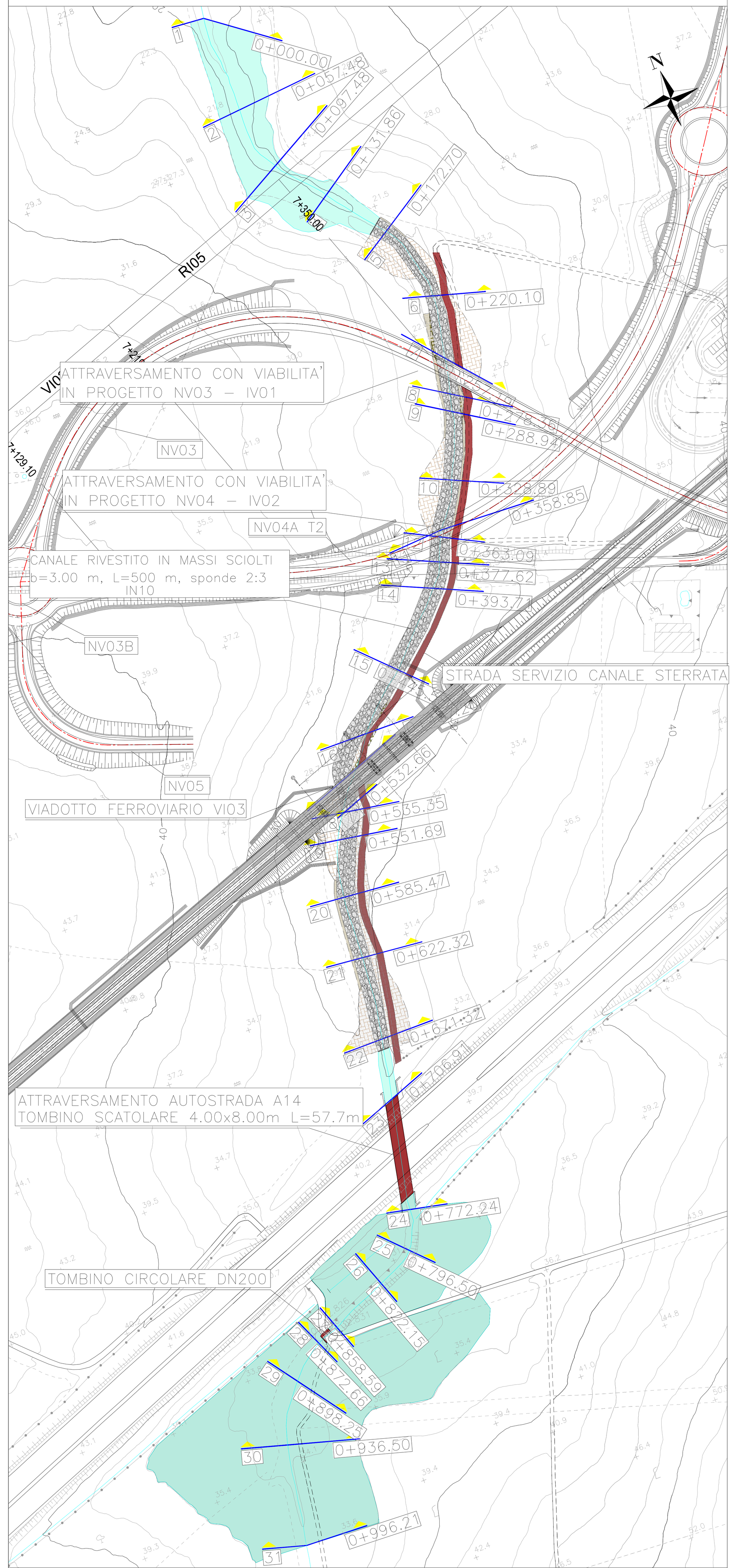

Le sezioni trasversali dell'alveo sono state ricostruite mediante un rilievo celerimetrico in campo

COMMITTENTE: RFI RETE FERROVIARIA ITALIANA – GRUPPO FERROVIE DELLO STATO ITALIANE

DIREZIONE INVESTIMENTI
DIREZIONE PROGRAMMI INVESTIMENTI
DIRETTRICE SUD - PROGETTO ADRIATICA

DIREZIONE LAVORI: ITALFERR – GRUPPO FERROVIE DELLO STATO ITALIANE

APPALTATORE: D'AGOSTINO COSTRUZIONI GENERALI (MANDATARIA) – ATLANTE (MANDANTI)

PROGETTAZIONE: MANDATARIA HUB – MANDANTI HYpro

PROGETTO ESECUTIVO

LINEA PESCARA - BARI
RADDOPPIO DELLA TRATTA FERROVIARIA TERMOLI - LESINA
LOTTO 2 e 3: RADDOPPIO TERMOLI - RIPALTA

IDRAULICA

Sezioni post operam Fosso Giardino pk 7+150 3/3

Firmato digitalmente da: FACCHINI MASSIMO
Firmato il 15/03/2024 10:11
Seriale Certificato: 1254467
Valido dal 11/03/2022 al 11/03/2025
InfoCamere Qualified Electronic Signature CA

APPALTATORE	PROGETTAZIONE		SCALA:
A.A.D'AGOSTINO COSTRUZIONI GENERALI S.r.l. Il Direttore Tecnico (Ing. Gianguido Babini)	DIRETTORE DELLA PROGETTAZIONE Ing. M. Facchini		1:200

COMMESSA	LOTTO	FASE	ENTE	TIPO DOC.	OPERA/DISCIPLINA	PROGR.	REV.
LI0B	02	E	ZZ	W9	ID0002	009	C

Revis.	Descrizione	Redatto	Data	Verificato	Data	Approvato	Data	Autorizzato Data
A	Emissione Esecutiva	C. Cofone	Dicembre 2022	O. Caruso	Dicembre 2022	V. Secreti	Dicembre 2022	
B	Revisione a seguito di RDV	C.cofone	Giugno 2023	O.Caruso	Giugno 2023	V.Secreti	Giugno 2023	
C	Revisione a seguito di RDV	C. Cofone	Ottobre 2023	O. Caruso	Ottobre 2023	V. Secreti	Ottobre 2023	

File: LI0B02EZZW9ID0002009C.DWG

n. Elab.: