PIANTA scala 1:100

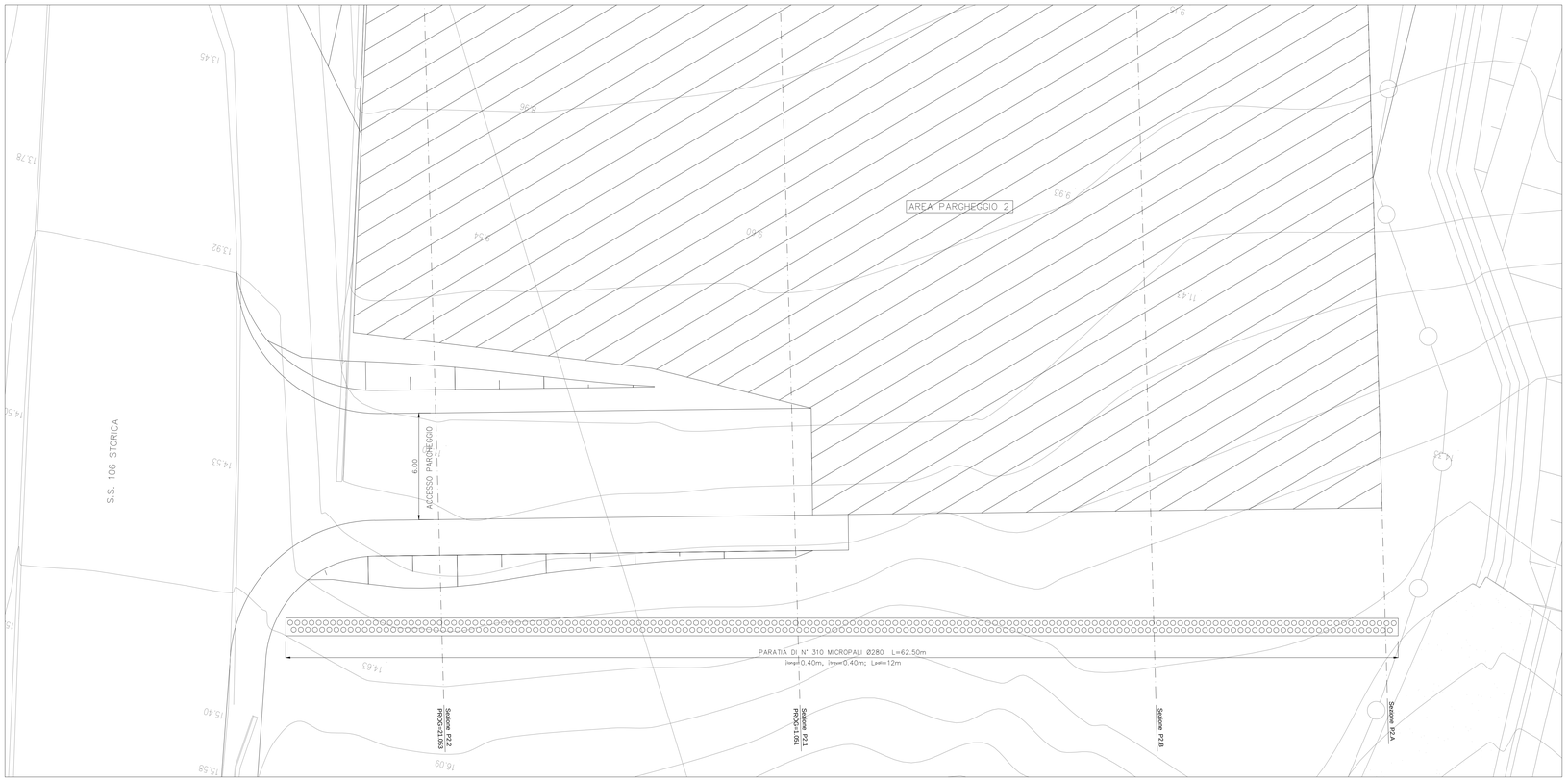

DISPOSIZIONE PLANIMETRICA MICROPALI scala 1:10

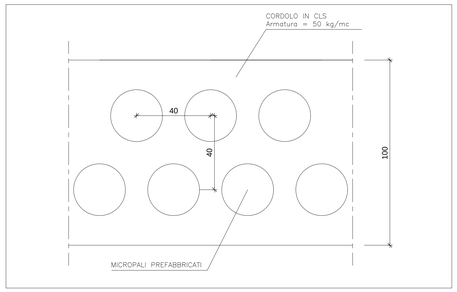

SEZIONE TRASVERSALE MICROPALO scala 1:10

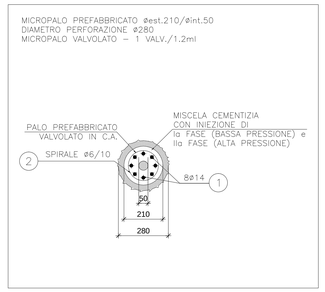

SEZIONE TIPOLOGICA TRASVERSALE scala 1:10

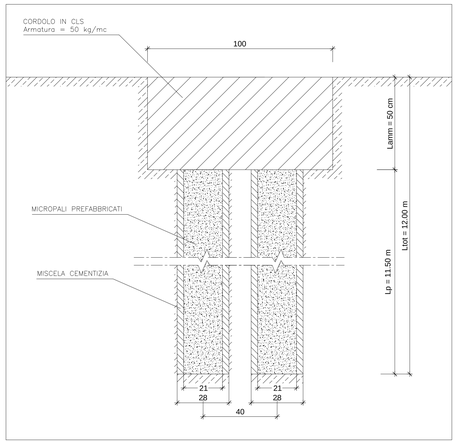

SEZIONE LONGITUDINALE MICROPALO scala 1:10

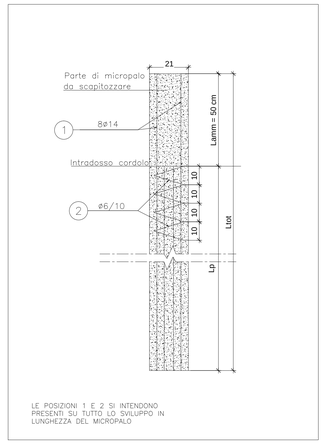

LE POSIZIONI 1 E 2 SI INTENDONO PRESENTI SU TUTTO LO SVILUPPO IN LUNGHEZZA DEL MICROPALO

SEZIONE N° P2.2
PROGRESSIVA 0+021.053

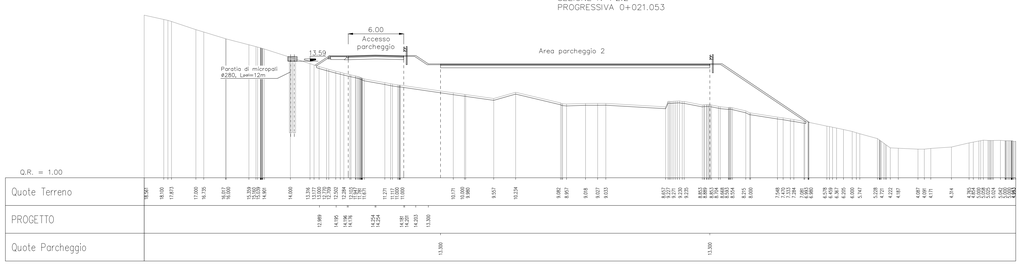

SEZIONE N° P2.B

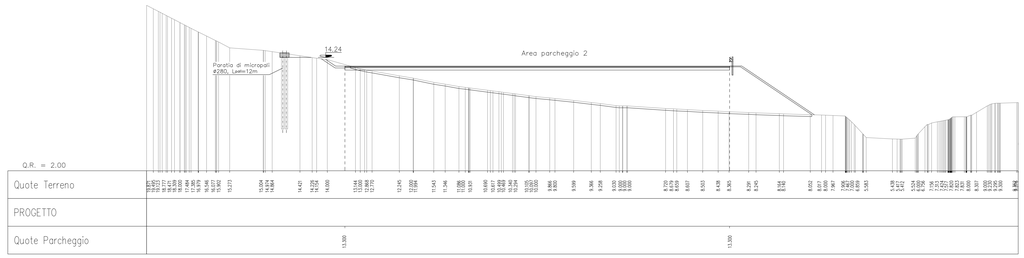

SEZIONE N° P2.1
PROGRESSIVA 0+001.051

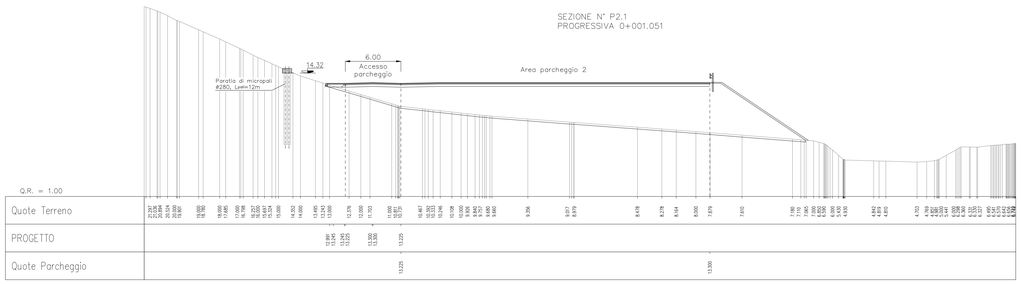

SEZIONE N° P2.A

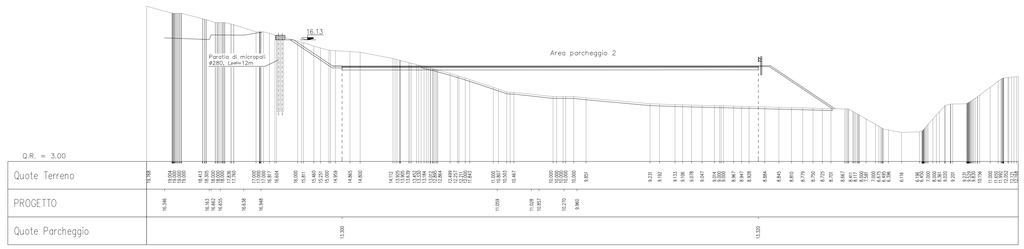

ANAS S.p.A.
Direzione Generale

DG 41/08

LAVORI DI COSTRUZIONE DEL 3° MEGALOTTO DELLA S.S. 106 JONICA - CAT. B - DALL'INNESTO CON LA S.S. 534 (km 365+150) A ROSETO CAPO SPULICO (km 400+000)

PROGETTO DEFINITIVO

RICHIESTE DELLA COMMISSIONE TECNICA VIA (CTVA-00_2014-0001290)
Integrazione n.17 - ALLEGATI

CONTRAENTE GENERALE:
Società di Progetto
SIRJO S.C.p.A.
Presidente:
Ing. Pietro Mario Gianvecchio

PROGETTAZIONE :

ASTALDI

salini impregilo

Il progettista:
dott. ing. E.Campa

Consulenti:
STE - Progetto stradale ed Idraulica
ROCKSOIL - Opere in sotterraneo
ITALGROUNDLT - Strutture
SEA - Geologia e Idrogeologia
GES - Geotecnica
CINIGEO - Gallerie gitanone
LANDE - Ambiente
LAND - Archeologia
PROMETEOENGINEERING.IT - Sicurezza ed Impianti
Ing. F.GATTO - Interferenze
TEGO - Espropri

Il coordinatore per la sicurezza:
ing. L.A. Gargiulo

IL RESPONSABILE DEL PROCEDIMENTO:
ing. M. Aramini

ALLEGATO I17 - b34

PROGETTO DELL'INFRASTRUTTURA

OCRS01-02-03 - Accessi al mare in Comune di Roseto Capo Spulico
Paratie