Sez. 1 – Progr. 0+000.00
Scala 1.200
Q.Rif. 0.00m

TR [anni]	Q [mc/s]	WS [msm]	EG [msm]
300	87.30	4.35	4.35

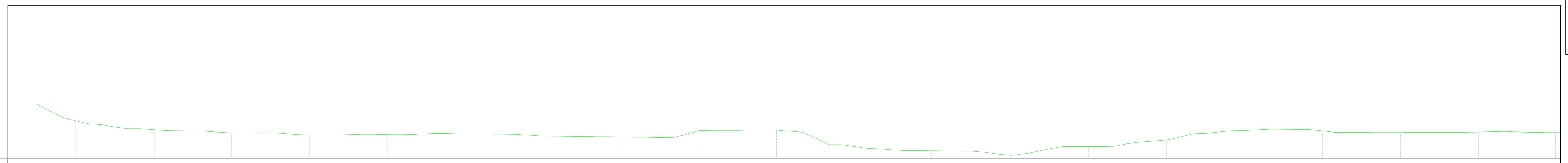

DISTANZE PROGRESSIVE	0.00	4.37	9.49	14.52	19.59	24.67	29.86	34.87	39.89	44.96	50.00	55.05	60.06	65.25	70.33	75.40	80.43	85.55	90.62	95.69	100.71
QUOTE TERRENO	3.57	2.48	1.89	1.69	1.56	1.58	1.62	1.48	1.42	1.83	1.86	0.80	0.53	0.21	0.80	1.22	1.83	1.81	1.71	1.74	1.73
DISTANZE PARZIALI	4.42	5.11	5.03	5.07	5.07	5.19	5.01	5.02	5.07	5.04	5.05	5.02	5.19	5.07	5.07	5.03	5.11	5.07	5.07	5.02	0.32

Sez. 5 – Progr. 0+618.37
Scala 1:200
Q.Rif. 0.00m

TR [anni]	Q [mc/s]	WS [msm]	EG [msm]
300	87.30	4.77	5.63
FRANCO [m]		0.50	

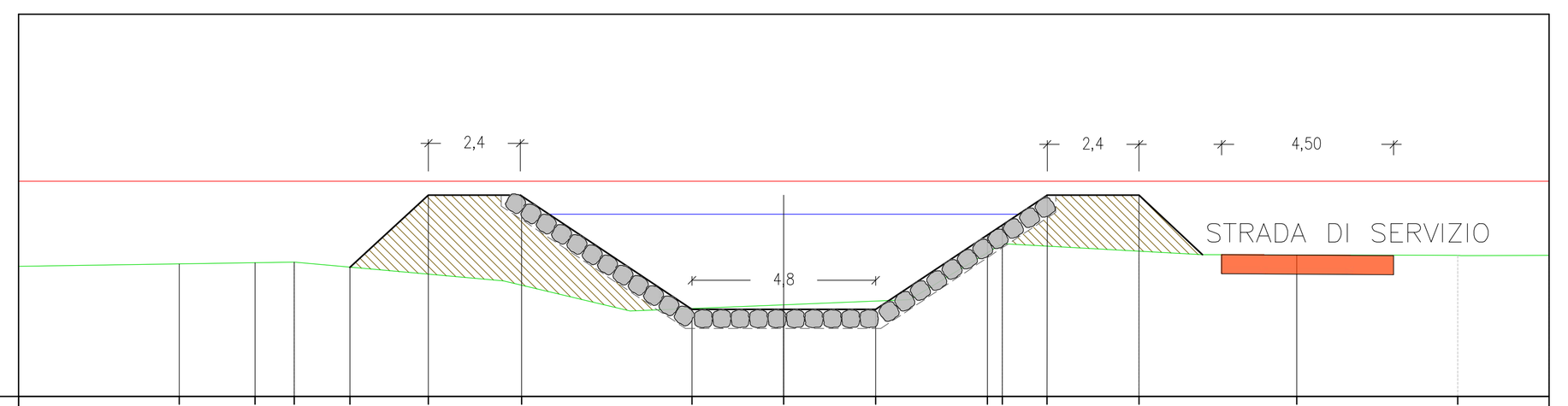

DISTANZE PROGRESSIVE	0.00	4.20	6.19	7.21	8.66	10.71	13.14	17.60	20.00	22.40	25.32	25.72	26.88	29.28	33.41	37.62	40.00
QUOTE TERRENO	3.41	3.51	3.38	3.02	2.40	4.00	3.71	3.69	3.69								
DISTANZE PARZIALI	6.19	1.02	1.47	2.05	2.40	4.93	2.39	2.41	2.91	0.39	1.81	2.40	4.14	4.20	2.38		
QUOTE PROGETTO	3.46	3.50	3.51	3.38	5.27	5.27	2.28	2.28	2.28	4.23	4.49	5.27	5.27	3.70	3.70	2.17	

Sez. 6 – Progr. 0+745.06
Scala 1:200
Q.Rif. 0.00m

TR [anni]	Q [mc/s]	WS [msm]	EG [msm]
300	87.30	5.98	6.25
FRANCO [m]		0.50	0.23

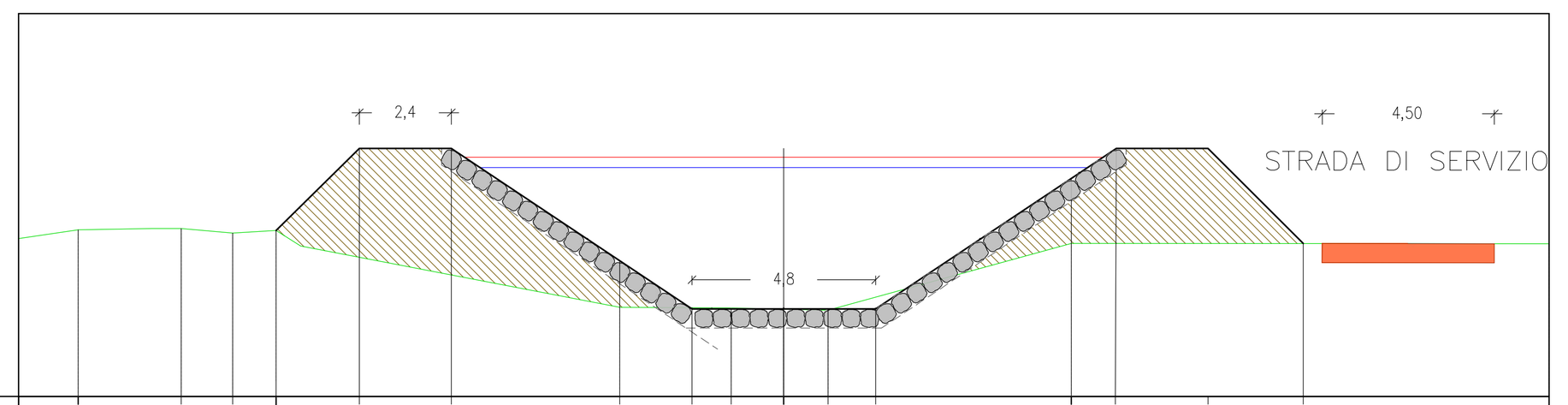

DISTANZE PROGRESSIVE	0.00	1.56	4.25	5.59	6.73	8.91	11.31	15.71	17.60	18.63	20.00	21.16	22.40	27.51	28.66	31.06	33.57	40.00
QUOTE TERRENO	4.13	4.35	4.38	4.36	2.33	2.28	4.00	3.99	3.99									
DISTANZE PARZIALI	1.56	2.70	1.13	1.12	2.18	2.40	5.28	1.88	1.02	1.36	1.16	1.24	5.10	1.16	2.40	2.48	4.94	
QUOTE PROGETTO	4.35	4.38	4.36	6.48	6.48	3.52	2.28	2.28	2.28	2.28	2.28	5.69	6.48	6.48	3.99			

Sez. 7 – Progr. 1+291.93
Scala 1:200
Q.Rif. 0.00m

TR [anni]	Q [mc/s]	WS [msm]	EG [msm]
300	87.30	7.55	7.94
FRANCO [m]		0.78	0.38

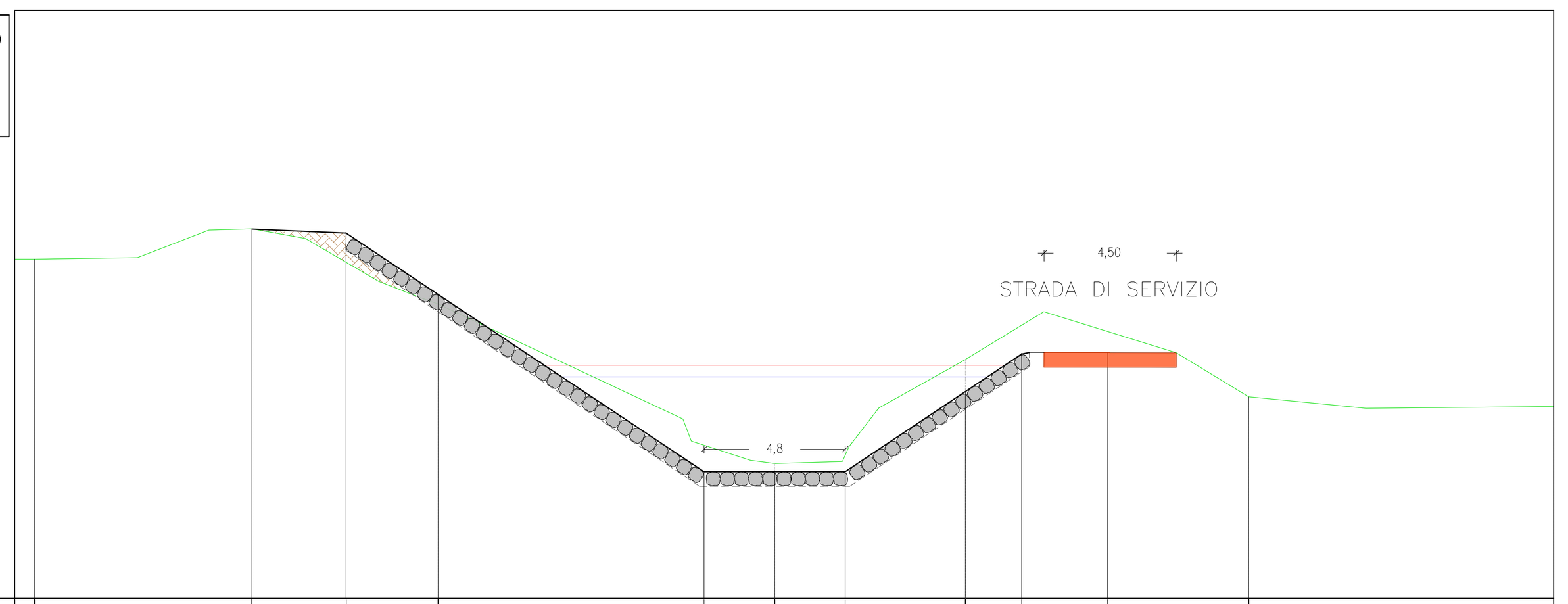

DISTANZE PROGRESSIVE	0.00	0.67	8.06	11.27	14.39	23.44	25.84	28.24	32.32	34.24	37.16	41.96	52.33
QUOTE TERRENO	11.54	11.54	12.57	10.02	4.59	8.13	6.85	6.52					
DISTANZE PARZIALI	0.67	7.40	3.20	3.12	9.05	2.39	2.41	4.08	1.92	2.92	4.79	10.37	
QUOTE PROGETTO	11.54	12.57	12.43	10.34	4.31	4.31	4.31	7.04	8.31	8.35	6.85		

Sez. 8 – Progr. 1+438.58
Scala 1:200
Q.Rif. 0.00m

TR [anni]	Q [mc/s]	WS [msm]	EG [msm]
300	87.30	8.15	8.49
FRANCO [m]		2.31	1.97

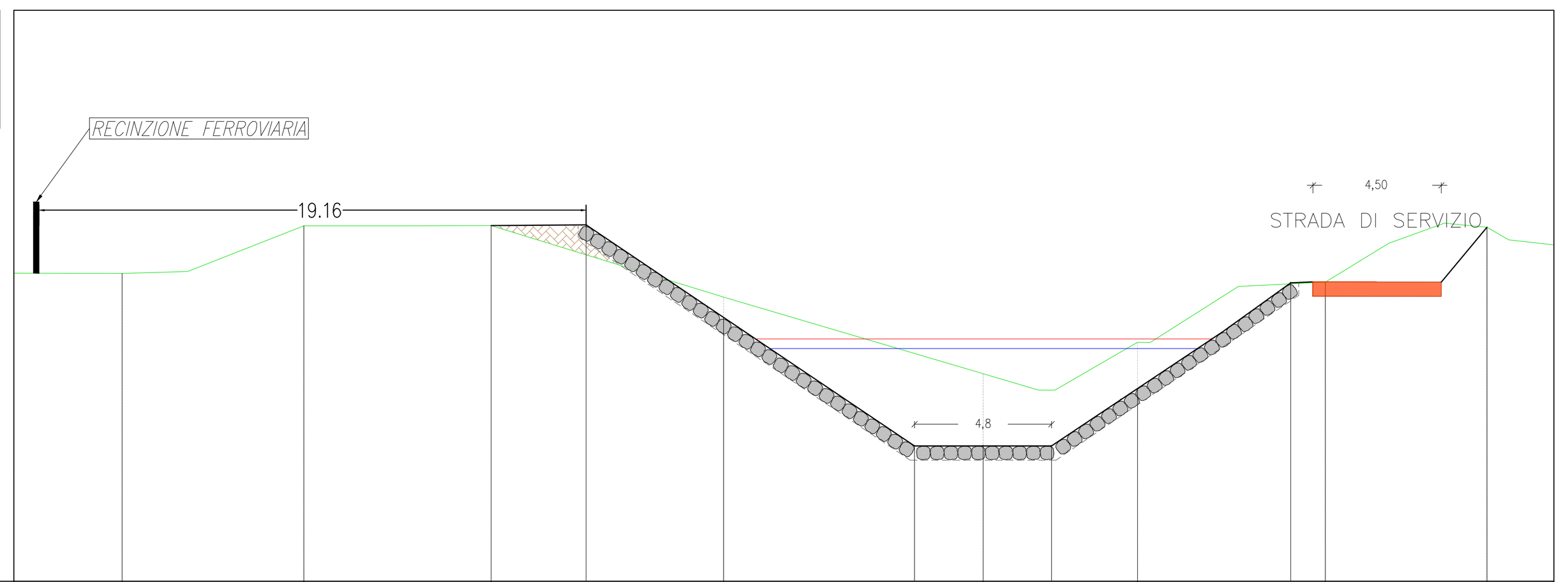

DISTANZE PROGRESSIVE	0.00	3.80	10.17	16.72	20.05	24.87	31.56	33.96	36.36	39.38	44.74	45.96	51.62	53.96
QUOTE TERRENO	10.79	10.78	12.45	12.46	9.96	7.27	8.37	10.48	12.40	11.78				
DISTANZE PARZIALI	3.80	6.37	6.56	3.34	4.80	6.71	2.39	2.41	3.00	5.38	1.20	5.66	2.34	
QUOTE PROGETTO	10.78	12.45	12.46	12.49	9.24	4.74	4.74	4.74	6.74	10.46	10.48	12.40		

Sez. 10 – Progr. 1+643.06
Scala 1:200
Q.Rif. 0.00m

TR [anni]	Q [mc/s]	WS [msm]	EG [msm]
300	87.30	8.81	9.13
FRANCO [m]		0.52	0.20

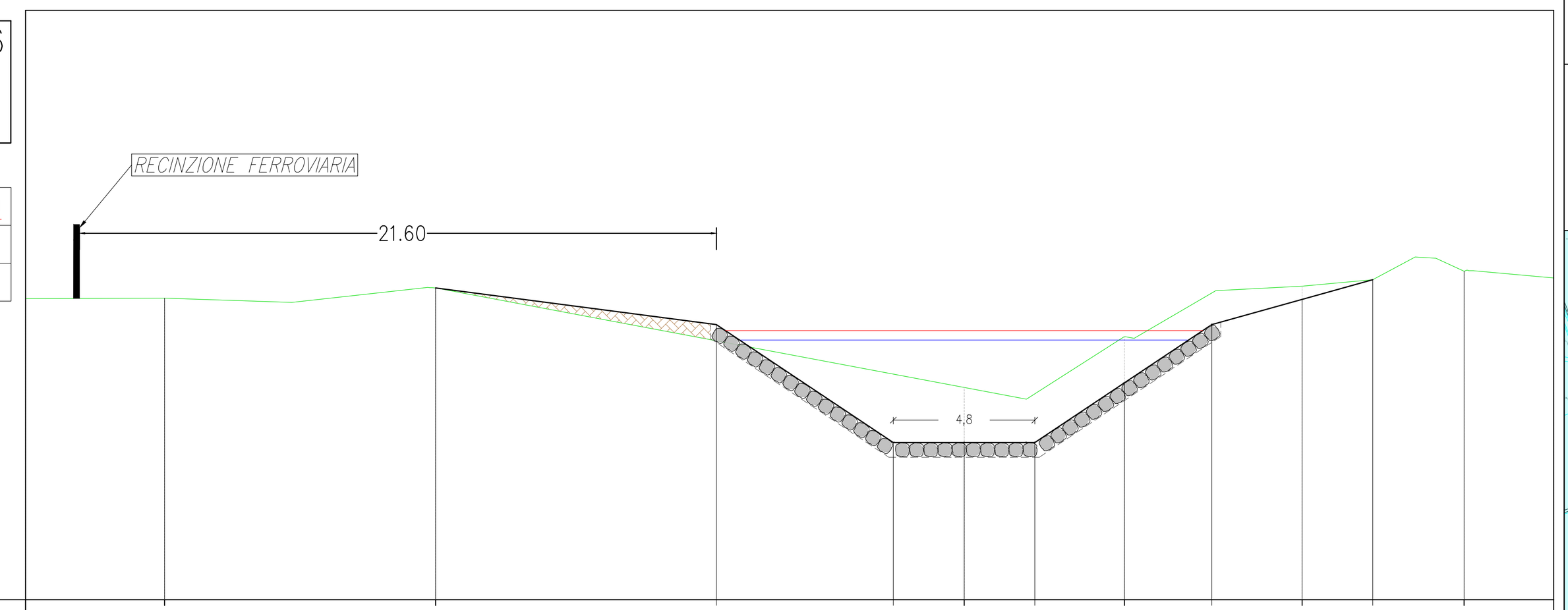

DISTANZE PROGRESSIVE	0.00	4.71	13.90	23.43	29.43	31.83	34.23	37.27	40.23	43.30	45.70	48.79	51.83
QUOTE TERRENO	10.22	10.23	10.58	7.20	8.92	10.64	11.15	10.92					
DISTANZE PARZIALI	4.71	9.19	9.53	6.00	2.39	2.39	3.04	2.95	3.06	2.41	3.09	3.04	
QUOTE PROGETTO	10.23	10.58	9.33	5.33	5.33	5.33	7.36	9.33	10.18	10.85	11.15		

Sez. 11 – Progr. 2+131.69
Scala 1:200
Q.Rif. 0.00m

TR [anni]	Q [mc/s]	WS [msm]	EG [msm]
300	76.00	9.97	10.32

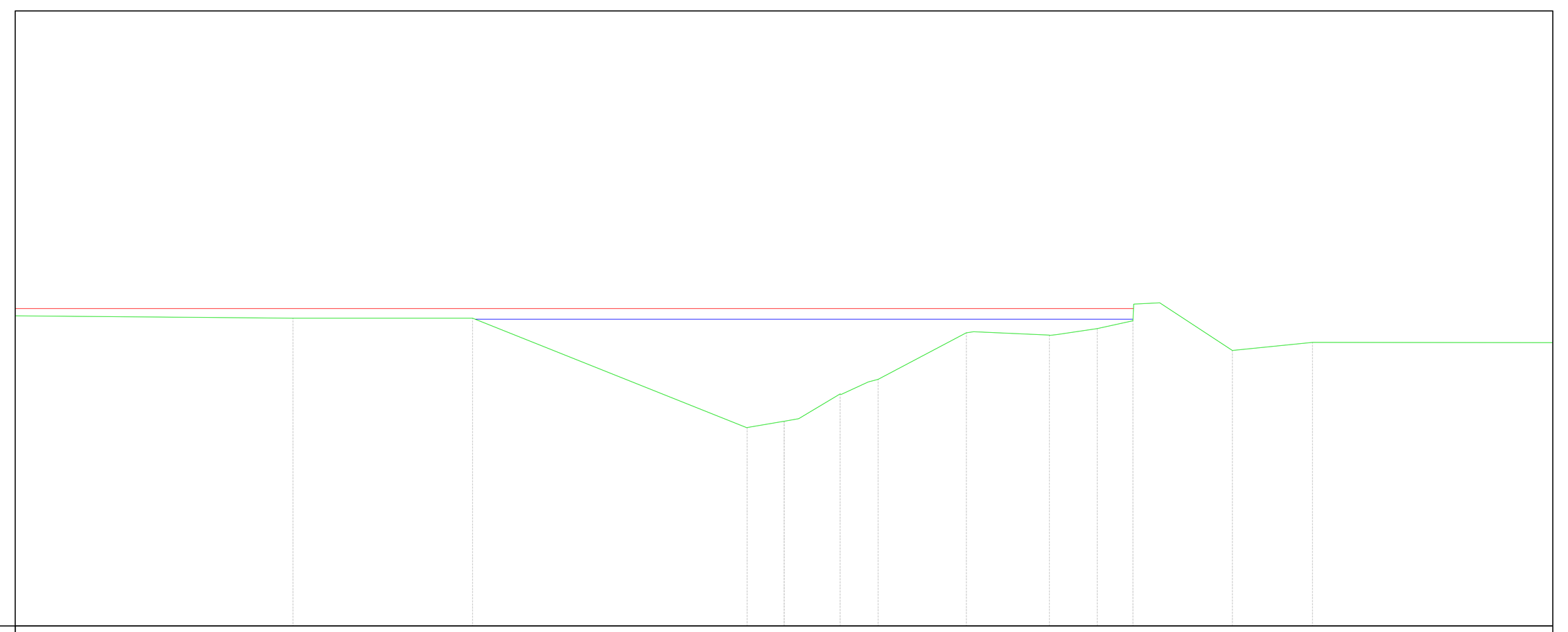

DISTANZE PROGRESSIVE	9.11	14.92	23.81	25.00	26.81	28.05	30.90	33.58	34.91	36.06	39.31	41.90	42.10
QUOTE TERRENO	10.09	10.00	10.01	6.45	6.66	7.54	7.93	9.54	9.45	9.65	9.90	8.96	9.22 9.22
DISTANZE PARZIALI TERRENO	9.12	5.83	8.91	1.20	1.82	1.24	2.87	2.70	1.56	1.15	3.23	2.61	7.81

Sez. 13 – Progr. 2+468.61
Scala 1:200
Q.Rif. 0.00m

TR [anni]	Q [mc/s]	WS [msm]	EG [msm]
300	76.00	10.83	11.16

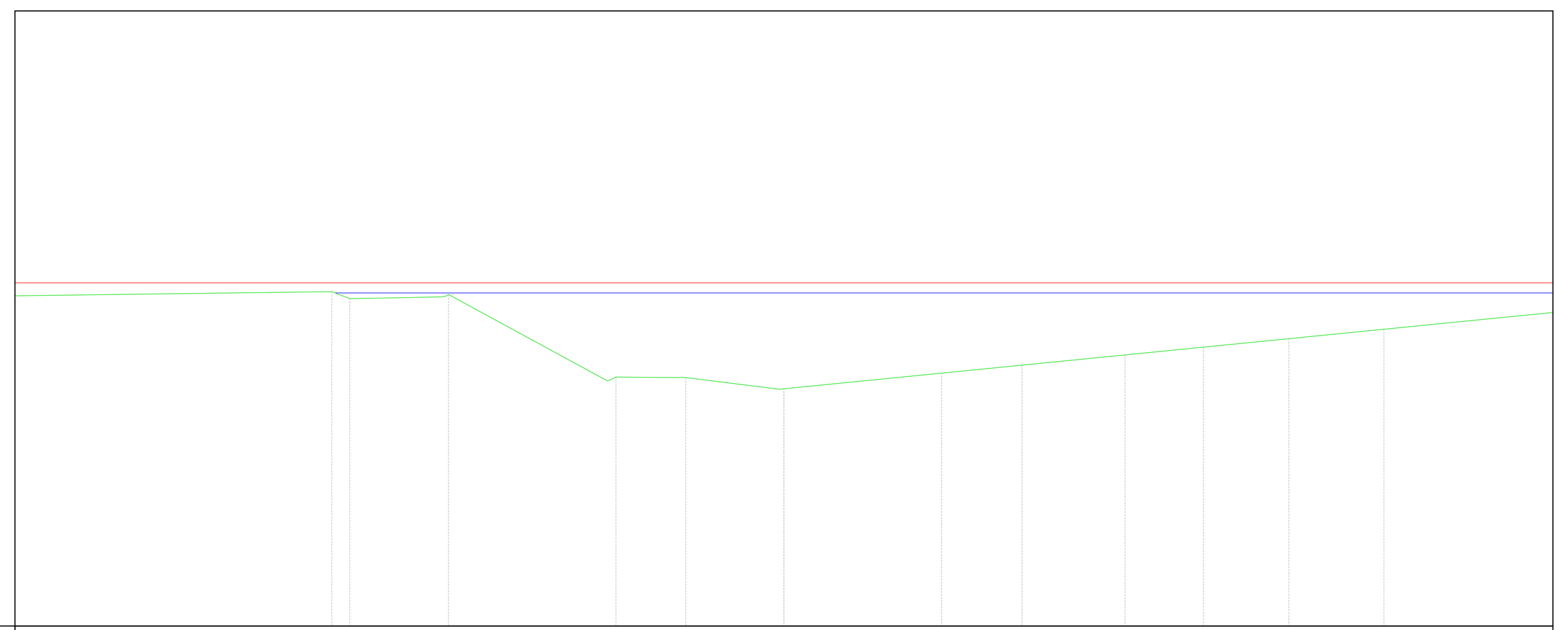

DISTANZE PROGRESSIVE	10.93	14.12	19.55	21.82	25.00	30.11	32.72	36.06	38.61	41.38	44.46		
QUOTE TERRENO	10.73	10.87	10.64	10.78	8.09	8.07	8.20	11.06	10.99	10.87	10.82	10.78	10.71
DISTANZE PARZIALI TERRENO	10.37	0.58	3.20	5.43	2.27	3.19	5.12	2.61	3.35	2.55	2.77	3.09	5.49

Sez. 16 – Progr. 2+693.87
Scala 1:200
Q.Rif. 5.00m

TR [anni]	Q [mc/s]	WS [msm]	EG [msm]
300	76.00	11.53	11.73

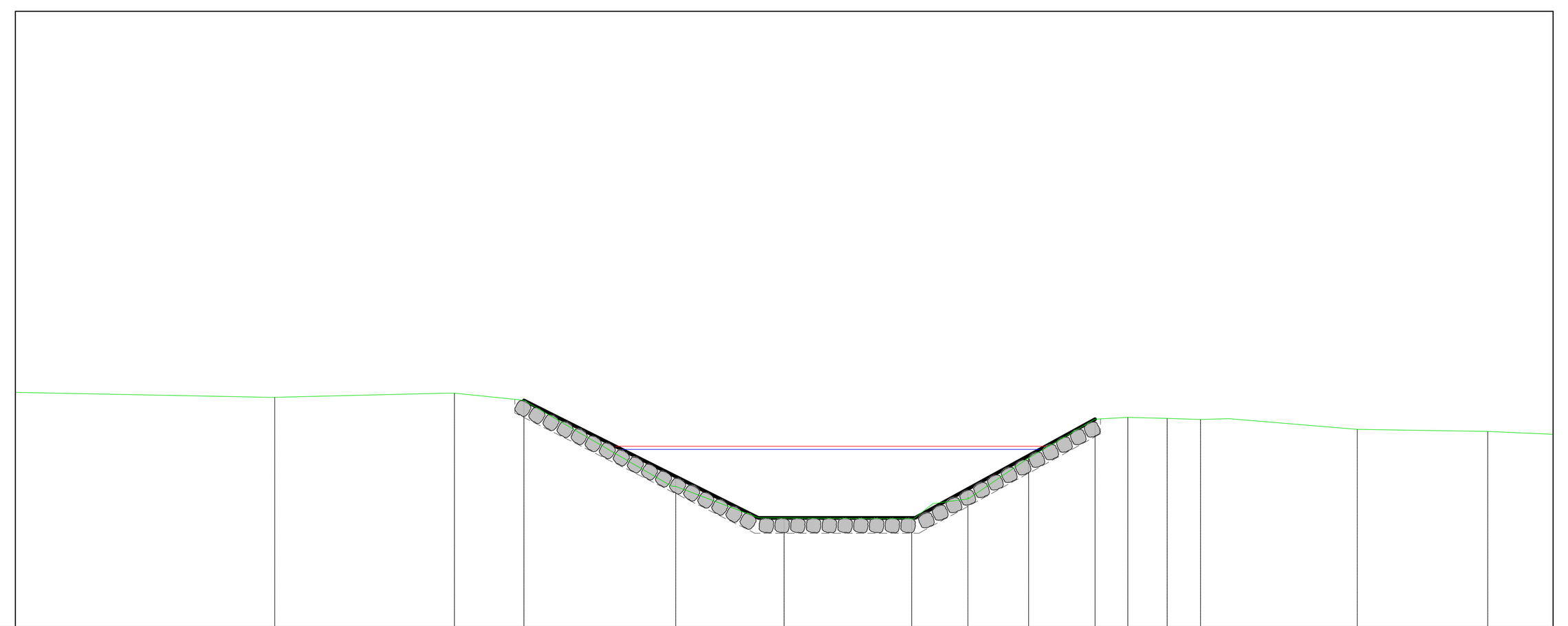

DISTANZE PROGRESSIVE	8.65	14.42	16.65	21.52	25.00	29.09	30.90	32.85	34.98	36.04	37.29	38.37	43.40	47.58
QUOTE TERRENO	12.45	12.58	12.35	9.55	8.53	8.50	9.15	10.48	11.74	11.80	11.76	11.73	11.41	11.35
DISTANZE PARZIALI	8.48	5.84	2.25	4.93	3.53	4.14	1.83	1.95	2.16	1.07	1.27	1.09	5.09	4.24 2.12
QUOTE DI PROGETTO	12.45	12.58	12.35	9.88	8.53	8.53	9.48	10.55	11.74	11.80	11.76	11.73	11.41	11.35

Sez. 16* –Progr. 2+728.85
Scala 1:200
Q.Rif. 5.00m

TR [anni]	Q [mc/s]	WS [msm]	EG [msm]
300	76.00	11.57	11.76

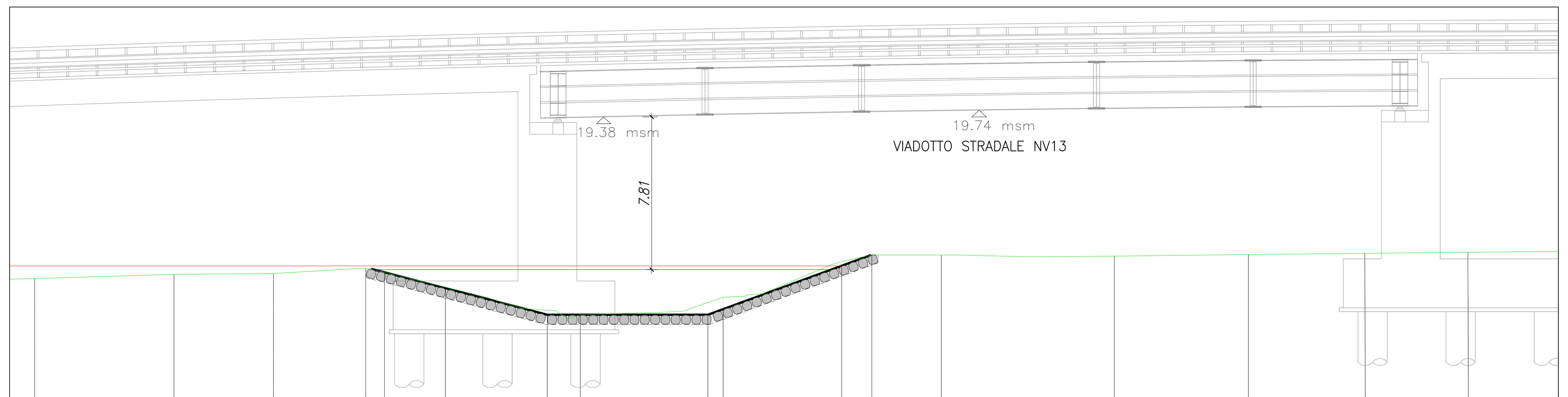

DISTANZE PROGRESSIVE	1.29	8.41	13.49	22.27	29.16	35.68	36.46	42.51	47.60	56.43	63.29	69.26	74.53	79.13			
QUOTE TERRENO	11.08	11.11	11.32	11.37	11.60	9.26	10.16	12.19	12.32	12.26	12.34	12.34	12.34	12.34			
DISTANZE PARZIALI	1.29	7.12	5.08	8.78	6.89	7.30	6.05	5.09	8.83	6.86	5.97	5.27	4.60				
QUOTE PROGETTO	11.08	11.11	11.32	11.37	11.62	10.62	9.26	9.26	9.26	9.55	11.77	12.32	12.32	12.26	12.34	12.34	12.34	12.34

SEZIONI SCALA=1:200

LEGENDA

- RIVESTIMENTO CON GEOTESSILE (400 g/mq) E MASSI NATURALI SCIOLTI DI 1^ CATEGORIA
- REINTERRO CON MATERIALE PROVENIENTE DAGLI SCAVI
- ARGINE CON MATERIALE DI CAVA

INQUADRAMENTO SCALA 1:12000

Sezioni rilevate
Alveo

Le sezioni trasversali dell'alveo sono state ricostruite mediante un rilievo celerimetrico in campo

COMMITTENTE: RFI RETE FERROVIARIA ITALIANA — GRUPPO FERROVIE DELLO STATO ITALIANE
DIREZIONE INVESTIMENTI
DIREZIONE PROGRAMMI INVESTIMENTI
DIRETTRICE SUD - PROGETTO ADRIATICA

DIREZIONE LAVORI: ITALFERR — GRUPPO FERROVIE DELLO STATO ITALIANE

APPALTATORE: AD AGOSTINO COSTRUZIONI GENERALI (MANDATARIA) — ATLANTE (MANDANTI)

PROGETTAZIONE: MANDATARIA HUB — MANDANTI HYpro

PROGETTO ESECUTIVO

LINEA PESCARA - BARI
RADDOPPIO DELLA TRATTA FERROVIARIA TERMOLI - LESINA
LOTTO 2 e 3: RADDOPPIO TERMOLI - RIPALTA

Firmato digitalmente da: FACCHINI MASSIMO
Firmato il 15/03/2024 11:24
Seriale Certificato: 1254467
Valido dal 11/03/2022 al 11/03/2025
InfoCamere Qualified Electronic Signature CA

IDRAULICA
Sezioni post operam "Canale Collettore di Bonifica delle Colline di Chieuti" pk 15+650 - 20+000 1/2

APPALTATORE	PROGETTAZIONE		SCALA:
A.A. D'AGOSTINO COSTRUZIONI GENERALI S.r.l. Il Direttore Tecnico (Ing. Giangiulio Babini)	DIRETTORE DELLA PROGETTAZIONE Ing. M. Facchini		1:1000/1:200

COMMESSA	LOTTO	FASE	ENTE	TIPO DOC.	OPERA/DISCIPLINA	PROGR.	REV.
LI0B	02	E	ZZ	W9	ID0002	018	C

Revis.	Descrizione	Redatto	Data	Verificato	Data	Approvato	Data	Autorizzato Data
A	Emissione Esecutiva	C.Cofone	Dic.2022	O.Caruso	Dic. 2022	V.Secreti	Dic. 2022	
B	Revisione a seguito di RDV	C.Cofone	Giugno 2023	O.Caruso	Giugno 2023	V.Secreti	Giugno 2023	
C	Revisione a seguito di RDV	C.Cofone	Ottobre 2023	O.Caruso	Ottobre 2023	V.Secreti	Ottobre 2023	

File: LI0B02EZZW9ID0002018C.DWG | n. Elab.: