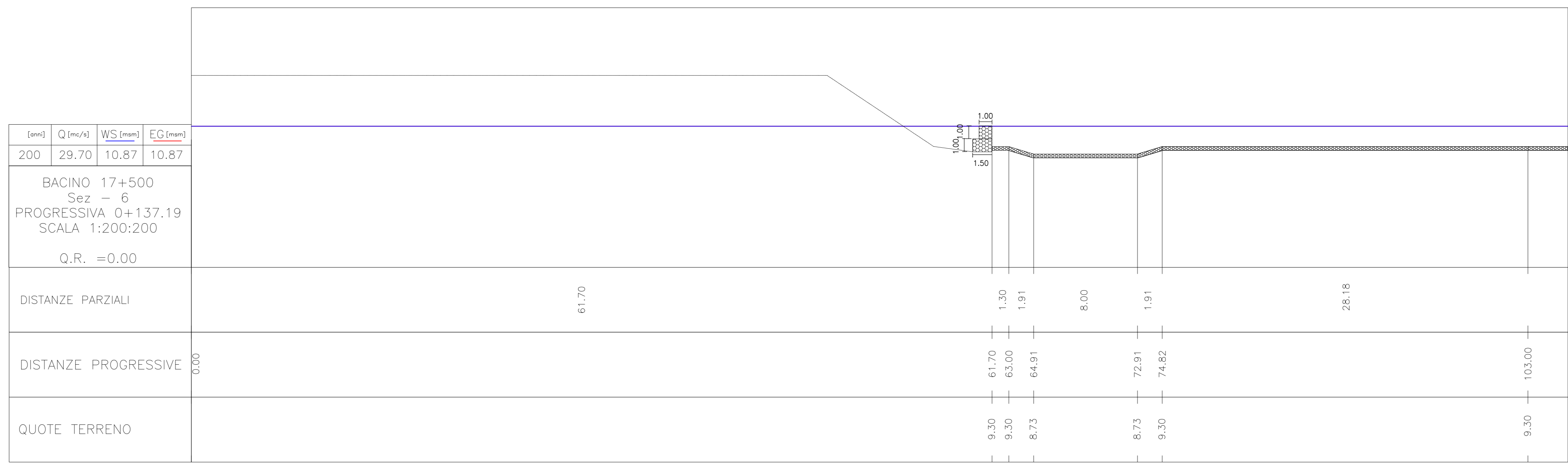


PLANIMETRIA SCALA=1:2000

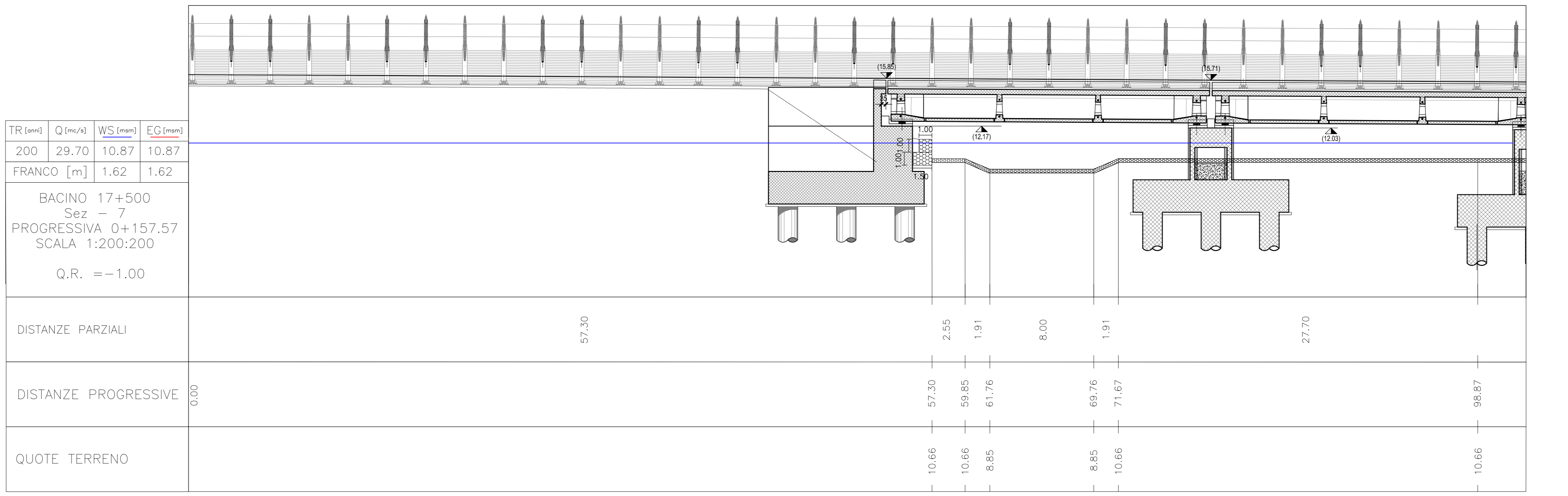
LEGENDA

- SEZIONI RILEVATE
- ALVEO
- ZONA DI ESONDAZIONE

TR 200 ANNI  
Q = 29.70 mc/s



[m]	Q [mc/s]	WS [mm]	EG [mm]
200	29.70	10.87	10.87
BACINO 17+500 Sez - 6 PROGRESSIVA 0+137.19 SCALA 1:200:200 Q.R. = 0.00			
Distanze Parziali			
Distanze Progressive			
Quote Terreno			



TR [m]	Q [mc/s]	WS [mm]	EG [mm]
200	29.70	10.87	10.87
FRANCO [m] 1.62 1.62			
BACINO 17+500 Sez - 7 PROGRESSIVA 0+157.57 SCALA 1:200:200 Q.R. = -1.00			
Distanze Parziali			
Distanze Progressive			
Quote Terreno			

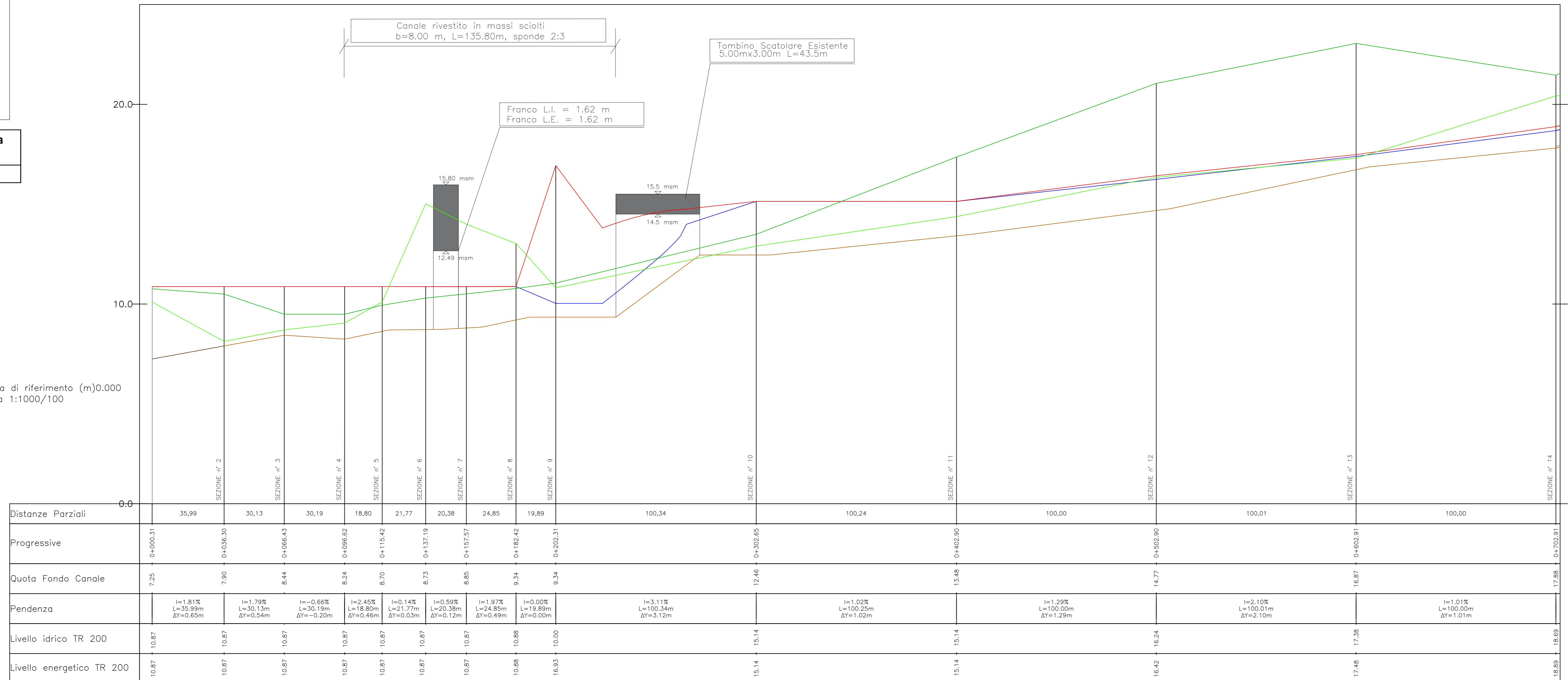
PROFILO SCALA=1:100/1:1000

LEGENDA

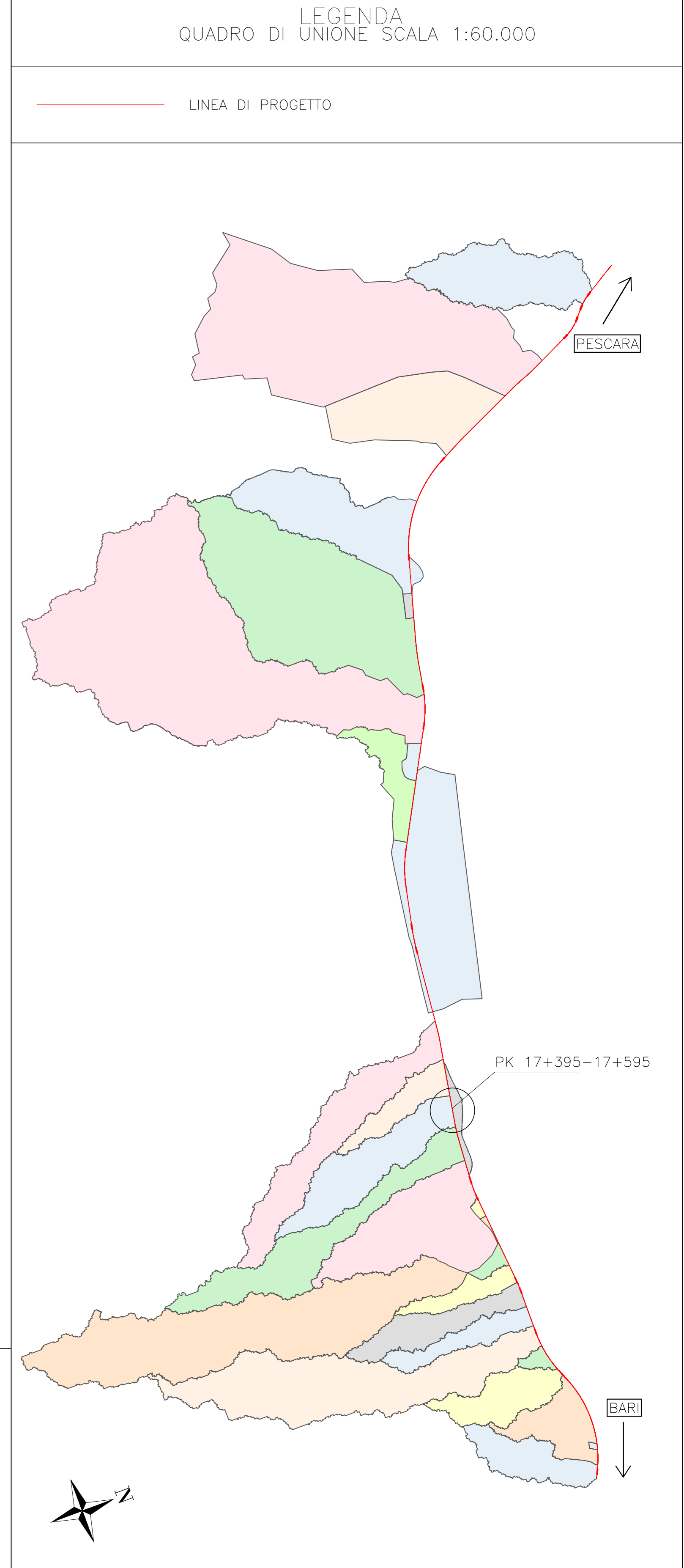
- Fondo alveo
- Livello idrico TR 200
- Livello energetico TR 200
- Argine destro
- Argine sinistro

Q = 29.70 mc/s

WBS	Movimento Terra Scavo[m3]
IN28	3920,76



Distanze Parziali	0,0	35,99	30,13	30,19	18,80	21,77	20,38	24,85	19,89	100,34	100,00	100,01	100,00	17,85
Progressive	0+000,00	0+036,30	0+066,43	0+096,62	0+115,42	0+137,19	0+157,57	0+182,42	0+202,31	0+302,65	0+402,65	0+502,66	0+602,66	0+780,51
Quota Fondo Canale	7,25	7,90	8,44	8,24	8,70	8,73	8,85	8,34	8,34	12,48	13,48	14,77	16,87	17,85
Pendenza	1:81%	1:79%	1:66%	1:45%	1:14%	1:52%	1:97%	1:00%	1:31%	1:29%	1:29%	1:10%	1:01%	
Livello idrico TR 200	10,87	10,87	10,87	10,87	10,87	10,87	10,87	10,88	10,00	15,14	15,14	16,24	17,38	18,69
Livello energetico TR 200	10,87	10,87	10,87	10,87	10,87	10,87	10,88	10,00	15,14	15,14	16,24	17,38	18,69	19,99



Le sezioni trasversali dell'alveo sono state estratte da rilievo Lidar 1x1 fornito dal Ministero dell'Ambiente e della Tutela del Territorio

COMMITTENTE: **RFI RETE FERROVIARIA ITALIANA**

DIREZIONE LAVORI: **ITALFERR**

APPALTATORE: **AGOSTINO COSTANTINI**

MANDATARIA: **HUB**

MANDANTI: **ENYpro**

**PROGETTO ESECUTIVO**

**LINEA PESCARA - BARI**  
**RADDOPPIO DELLA TRATTA FERROVIARIA TERMOLI - LESINA**  
**LOTTO 2 e 3: RADDOPPIO TERMOLI - RIPALTA**

IDRAULICA Pianta, profilo e sezioni ante operam 'Canale Baraccone' pk 17+520-17+595

SCALA: **VARIE**

Rev.	Descrizione	Autore	Data	Verificato	Data	Approvato	Data	Autore	Data
A	Emissione definitiva	C. Colonna	01/10/2022	G. Caruso	01/10/2022	V. Secchi	01/10/2022		
B	Revisione a seguito di RCV	C. Colonna	01/10/2022	G. Caruso	01/10/2022	V. Secchi	01/10/2022		
C	Revisione a seguito di RCV	C. Colonna	01/10/2022	G. Caruso	01/10/2022	V. Secchi	01/10/2022		

File: UN1802ZZPZ00002041C.DWG n. Elab.: