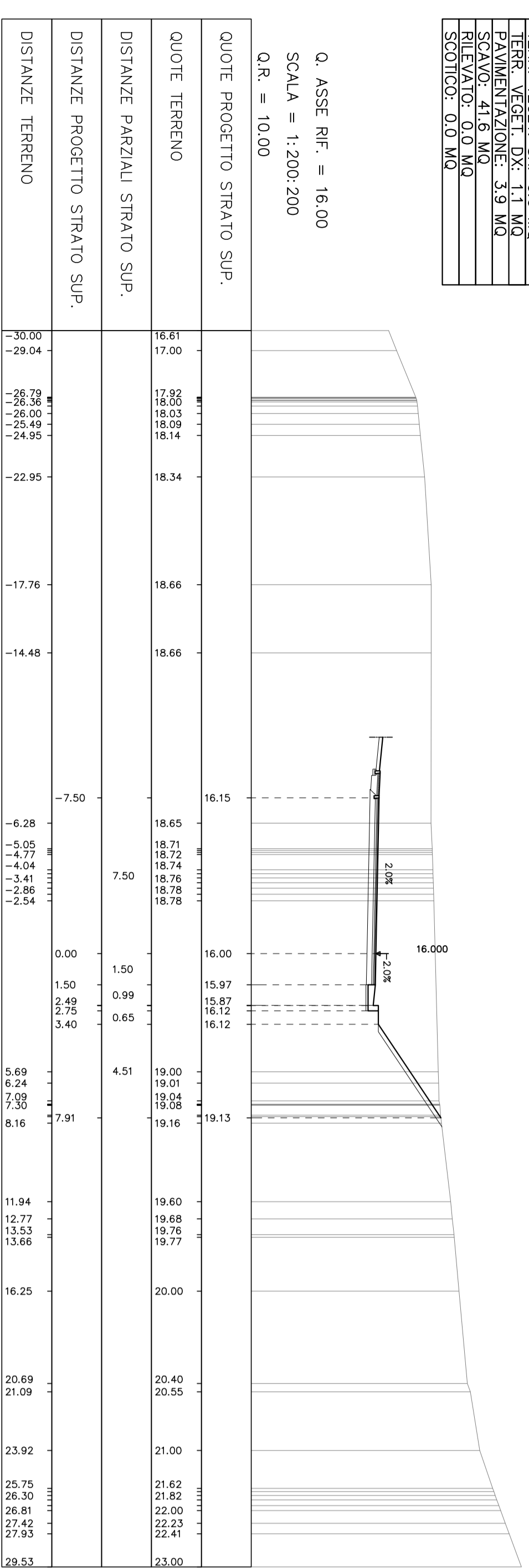


SEZIONE N° RT1  
PROGRESSIVA 0+000,00

ASSE	0,0
TERRE VEGETAZIONE	0,0
TERRE VEGETAZIONE	1,1
PAVIMENTAZIONE	3,9
RIEPIANTO	0,0
SCALFO	0,0
SCOTTICO	0,0

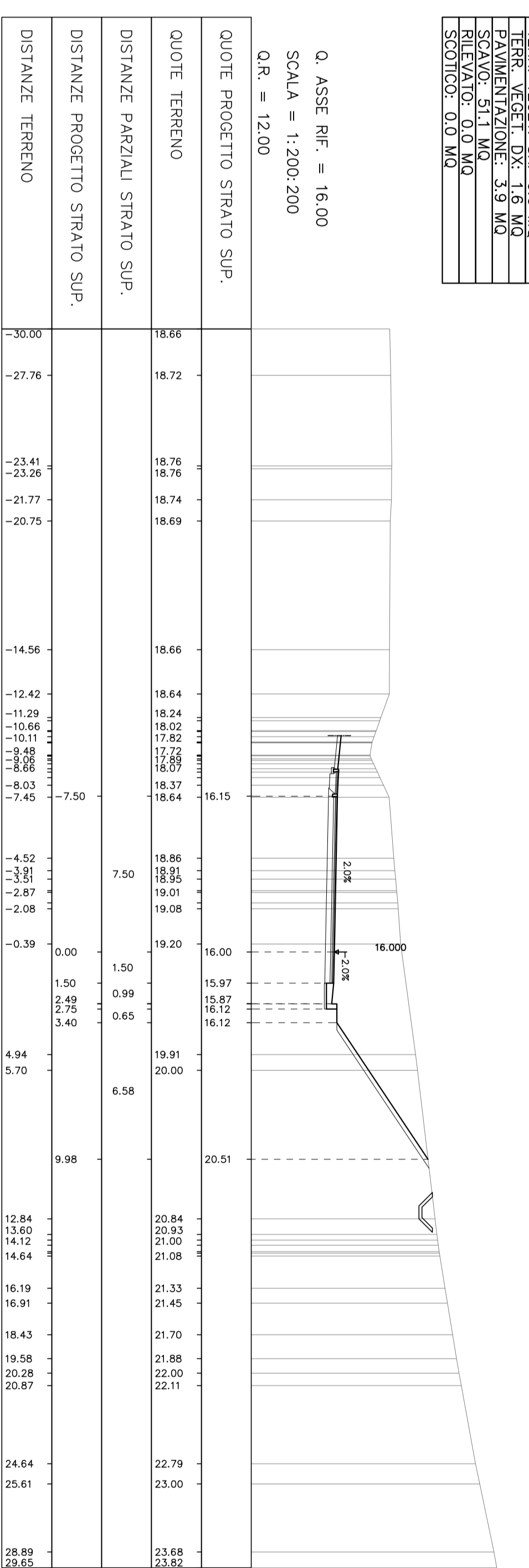
Q. ASSE RIF. = 16,00  
SCALA = 1:200/200  
Q.R. = 10,00



SEZIONE N° RT5  
PROGRESSIVA 0+080,00

ASSE	0,0
TERRE VEGETAZIONE	0,0
TERRE VEGETAZIONE	1,6
PAVIMENTAZIONE	3,9
RIEPIANTO	0,0
SCALFO	0,0
SCOTTICO	0,0

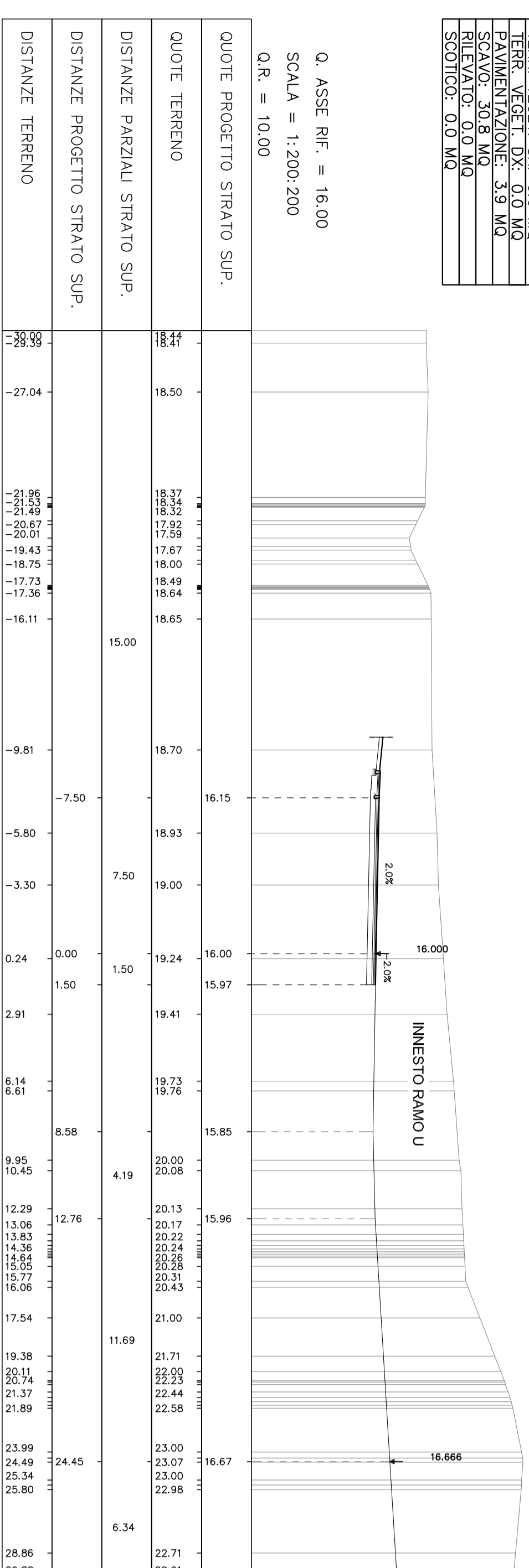
Q. ASSE RIF. = 16,00  
SCALA = 1:200/200  
Q.R. = 12,00



SEZIONE N° RT2  
PROGRESSIVA 0+020,00

ASSE	0,0
TERRE VEGETAZIONE	0,0
TERRE VEGETAZIONE	1,1
PAVIMENTAZIONE	3,9
RIEPIANTO	0,0
SCALFO	0,0
SCOTTICO	0,0

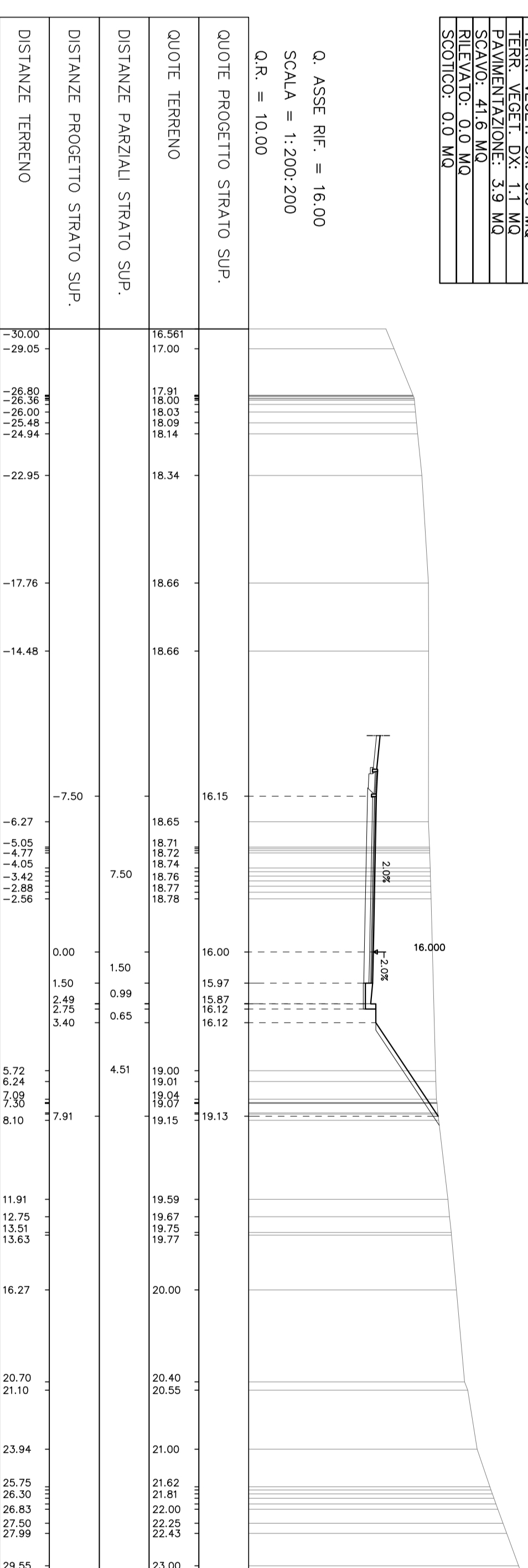
Q. ASSE RIF. = 16,00  
SCALA = 1:200/200  
Q.R. = 10,00



SEZIONE N° RT6  
PROGRESSIVA 0+094,24

ASSE	0,0
TERRE VEGETAZIONE	0,0
TERRE VEGETAZIONE	1,6
PAVIMENTAZIONE	3,9
RIEPIANTO	0,0
SCALFO	0,0
SCOTTICO	0,0

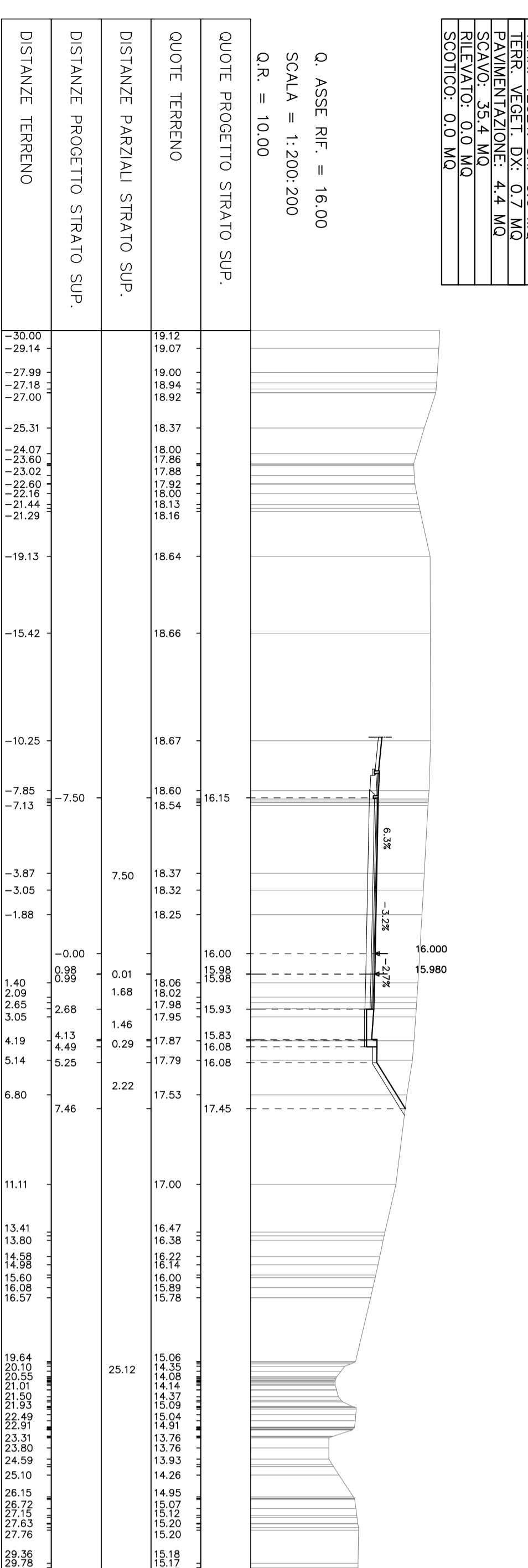
Q. ASSE RIF. = 16,00  
SCALA = 1:200/200  
Q.R. = 10,00



SEZIONE N° RT3  
PROGRESSIVA 0+040,00

ASSE	0,0
TERRE VEGETAZIONE	0,0
TERRE VEGETAZIONE	0,7
PAVIMENTAZIONE	4,4
RIEPIANTO	0,0
SCALFO	0,0
SCOTTICO	0,0


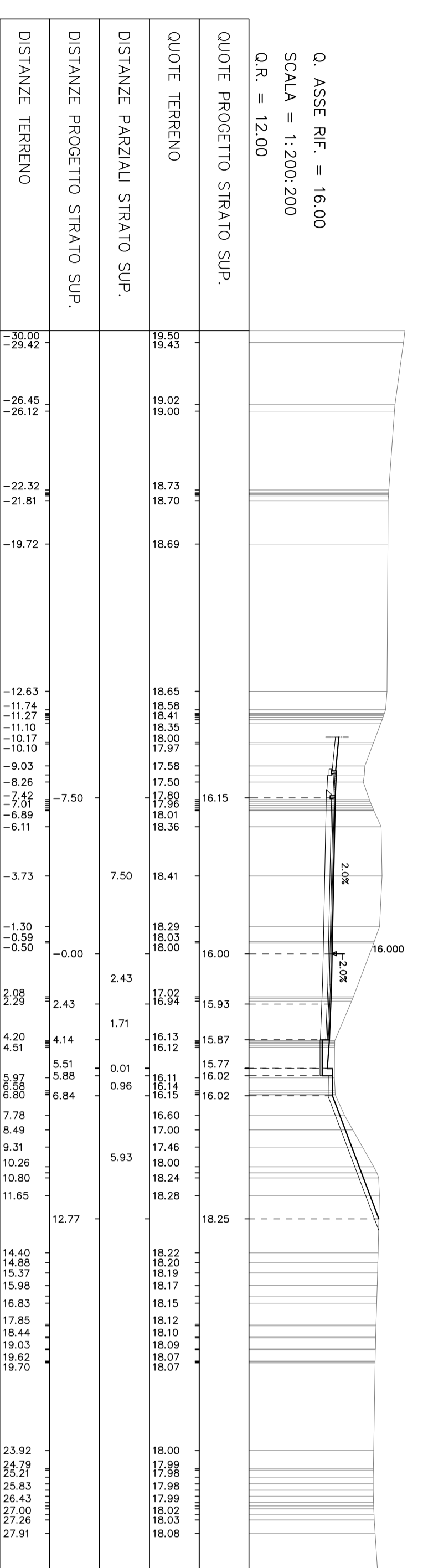
Q. ASSE RIF. = 16,00  
SCALA = 1:200/200  
Q.R. = 10,00



SEZIONE N° RT4  
PROGRESSIVA 0+060,00

ASSE	0,0
TERRE VEGETAZIONE	0,0
TERRE VEGETAZIONE	0,7
PAVIMENTAZIONE	5,1
RIEPIANTO	0,0
SCALFO	0,0
SCOTTICO	0,0

Q. ASSE RIF. = 16,00  
SCALA = 1:200/200  
Q.R. = 12,00




LAVORI DI COSTRUZIONE DEL 3° NEODOTTO DELLA S.S. 106 JONICA - CAT. B -  
DALL'INIZIO CON LA S.S. 594 (km 305+150) A ROSETO CARO SULLICO (km 400+000)  
**PROGETTO DEFINITIVO**  
Integrazione n.17 - ALLEGATI


**CONTRAENTE GENERALE:**  
**SIRJO S.C.P.A.**  
Ing. Pietro Mario Giannocchi



Il progettista:  
doc. Ing. E. Campa



Il coordinatore per la sicurezza:  
Ing. M. Auritoli



**ALLEGATO I17 - B41**  
**PROGETTO DELL'INFRASTRUTTURA**  
OCRS05 - Svincolo Roseto noni - Sezioni trasversali Rotatoria