

ROTATORIA "G" svincolo Area ENI Scala 1:1000

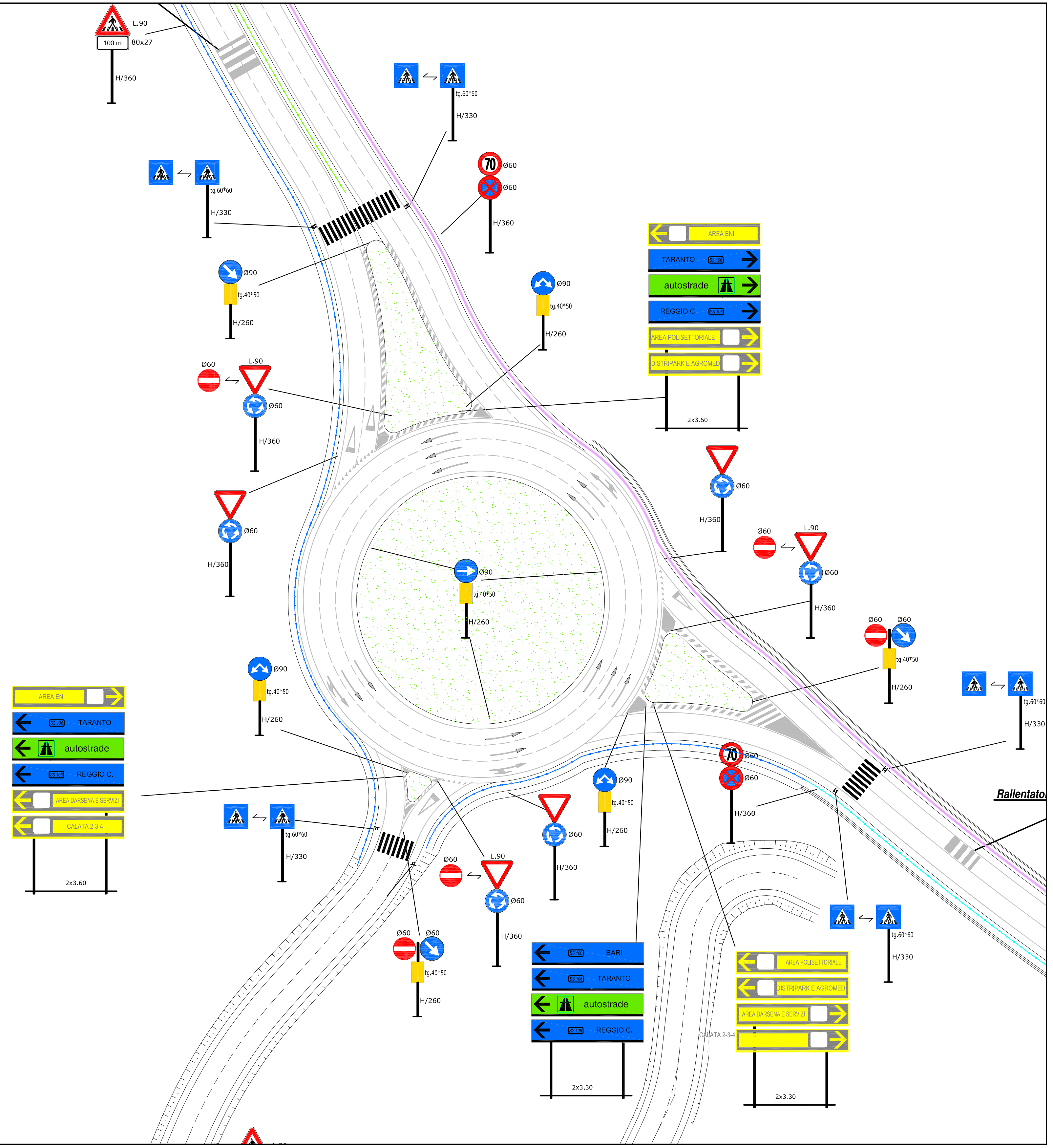
SEGNALETICA ORIZZONTALE

ZEBRATURA		STRISCIA LONGITUDINALE		STRISCIA TRASVERSALE DI PRECEDENZA		SIMBOLI SULLA PAVIMENTAZIONE	
Dimensioni (m)	Spaziatura (m)	Dimensioni (m)	Spaziatura (m)	Dimensioni (m)	Spaziatura (m)	Dimensioni (m)	Spaziatura (m)
0,3	0,5	1,0	0,5	1,0	0,5	0,3	0,5
0,4	0,6	1,5	0,6	1,5	0,6	0,4	0,6
0,5	0,7	2,0	0,7	2,0	0,7	0,5	0,7
0,6	0,8	2,5	0,8	2,5	0,8	0,6	0,8
0,7	0,9	3,0	0,9	3,0	0,9	0,7	0,9
0,8	1,0	3,5	1,0	3,5	1,0	0,8	1,0
0,9	1,1	4,0	1,1	4,0	1,1	0,9	1,1
1,0	1,2	4,5	1,2	4,5	1,2	1,0	1,2

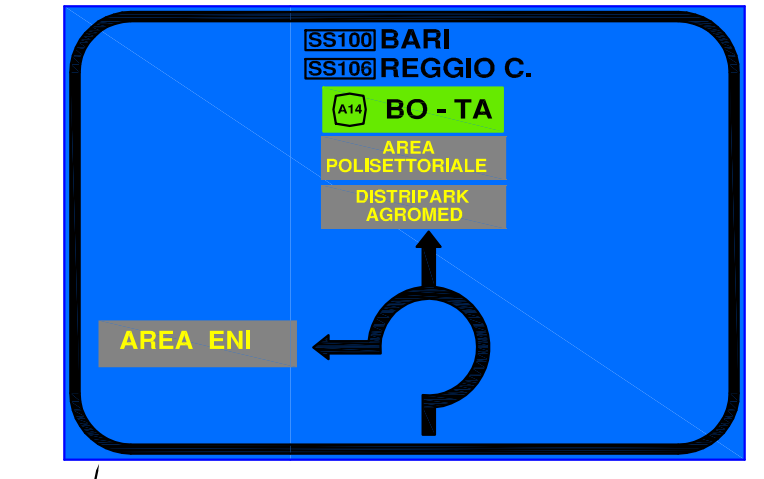
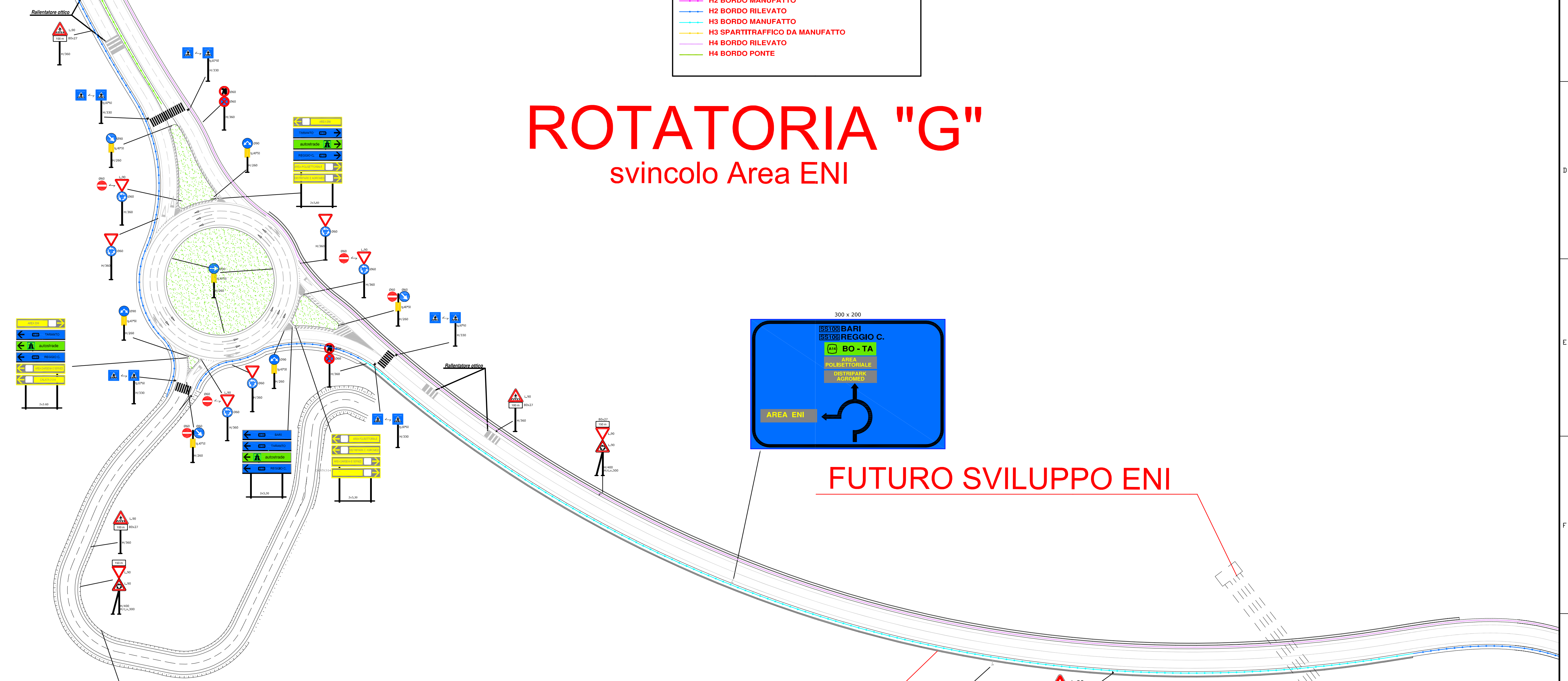
LEGENDA BARRIERE

- H2 SPARTITRAFFICO SU RILEVATO
- H2 BORDO MANUFATTO
- H2 BORDO RILEVATO
- H3 BORDO MANUFATTO
- H3 SPARTITRAFFICO DA MANUFATTO
- H4 BORDO RILEVATO
- H4 BORDO PONTE

STRALCIO PLANIMETRICO ROTATORIA "G" SCALA 1:500

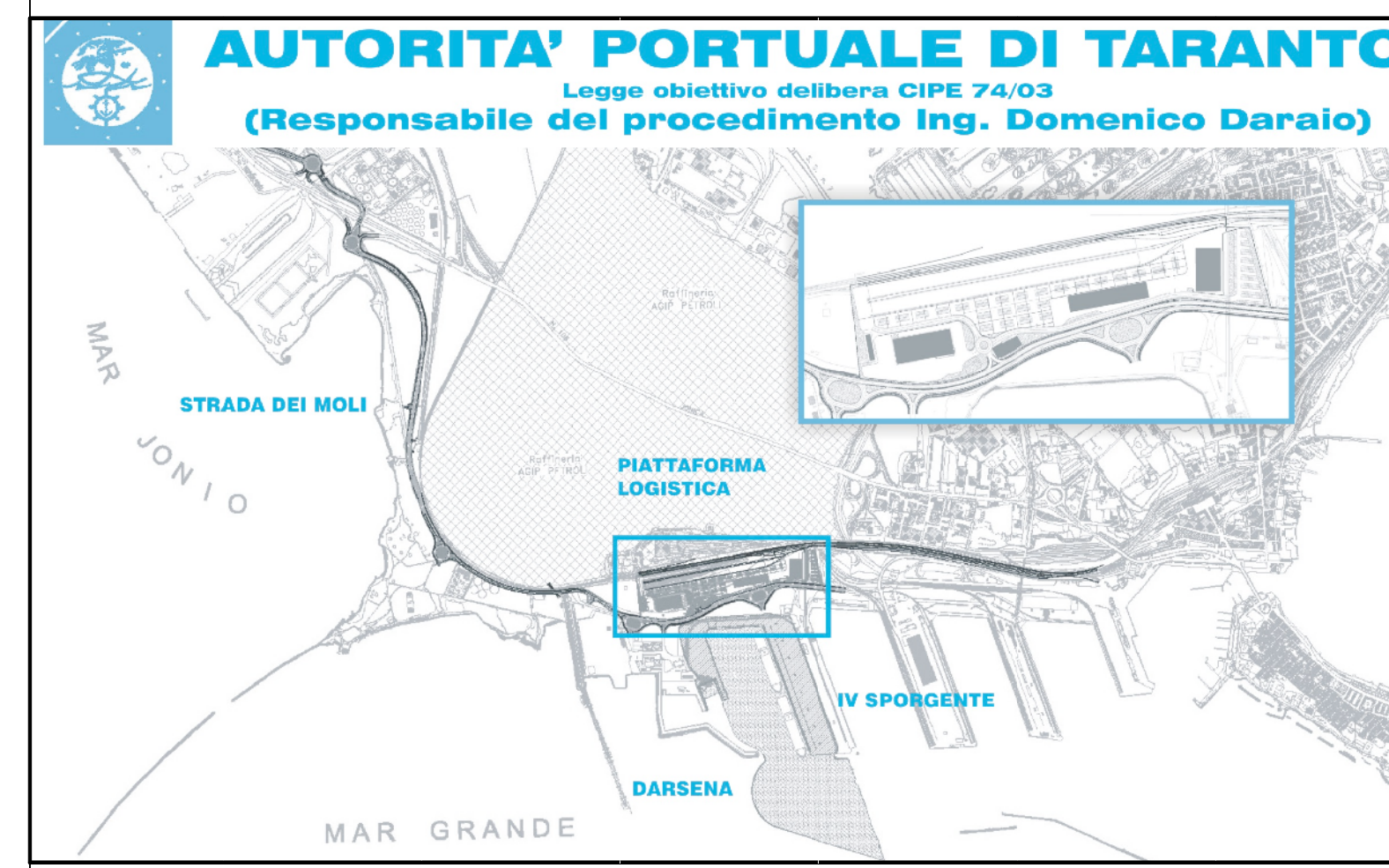
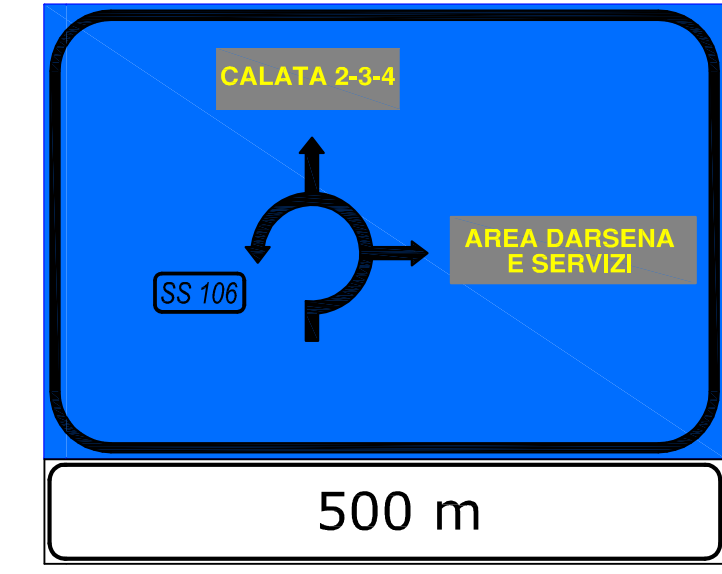


ROTATORIA "G" svincolo Area ENI



FUTURO SVILUPPO ENI

CORDOLO IN C.A.
L= 526.00 ml.



01	29-03-2008	Prima emissione	M.Lello	A.Pizzica	G.Gioco
02	31-05-2008	Emisione in Dotta	M.Lello	A.Pizzica	G.Gioco
modific		descrizione modifica	disegnato	verificato	approvato

SOCIETA' DI PROGETTO:
TARANTO LOGISTICA S.p.A.

PIASTRA PORTUALE DI TARANTO

Consulente Progetto: **PROFERT**

Disegnato: **123-700 D. J. A.S.T. S. 1.1.9.**

Titolo: **PROGETTO DEFINITIVO STRADA DEI MOLI PLANIMETRIA SEGNALETICA 3/7**