


ANTE OPERAM

A



B



C



FOTOINSERIMENTI DELL' OPERA D'ARTE

Il viadotto percepito dalla strada - VISUALE APERTA



Il viadotto percepito dalla strada - VISUALE APERTA

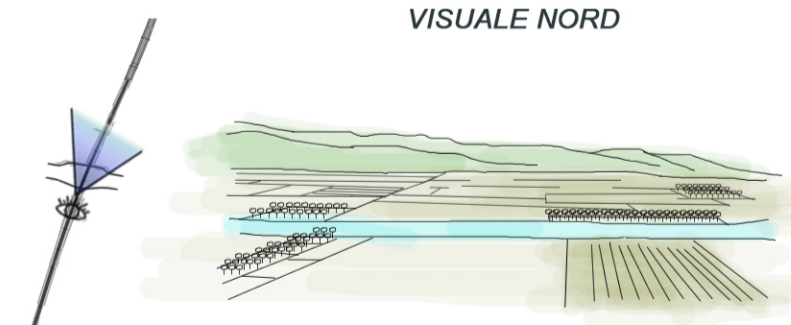


Il viadotto percepito dalla strada - VISUALE PARZIALE




ANALISI PERCETTIVA - IL PAESAGGIO DALL'OPERA D'ARTE

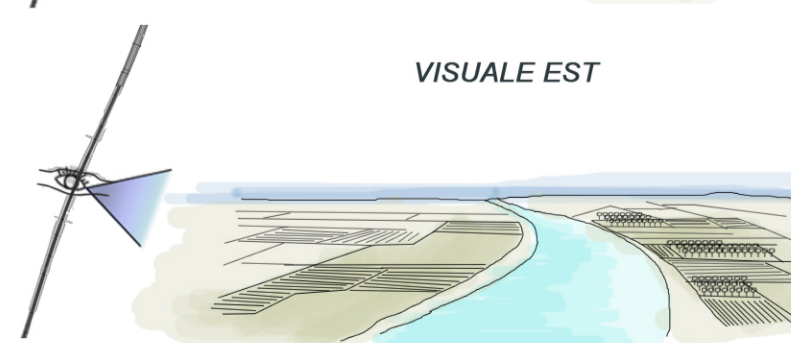
VISUALE NORD



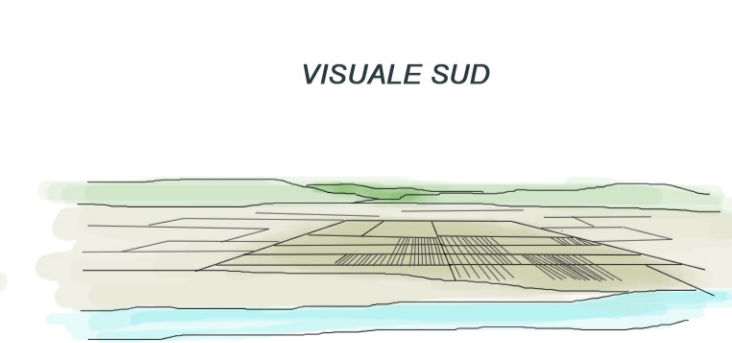
VISUALE OVEST



VISUALE EST



VISUALE SUD



**DG 41/08**  
LAVORI DI COSTRUZIONE DEL 3° MEGALOTTO DELLA S.S. 106 JONICA - CAT. B -  
DALL'INNESTO CON LA S.S. 534 (km 365+150) A ROSETO CAPO SPULICO (km 400+000)  
**PROGETTO DEFINITIVO**

**RICHIESTE DELLA COMMISSIONE TECNICA VIA (CTVA-00\_2014-0001290)**  
**Integrazione n.21 - ALLEGATI**

**CONTRAENTE GENERALE:**  
Società di Progetto  
**SIRJO S.C.p.A.**  
Presidente:  
Ing. Pietro Mario Gianvecchio




**Il progettista:**  
dott. ing. E.Campa



**Consultanti:**  
STE - Progetto stradale ed Idraulica  
ROCKSOIL - Opere in sotterraneo  
ITALCONSULT - Strutture  
SEA - Geologia e Idrogeologia  
GES - Geotecnica  
CINIGEO - Gallerie gresuose  
LANDE - Ambiente  
LAND - Archeologia  
PROMETEOENGINEERING.IT - Sicurezza ed Impianti  
Ing. F.GATTO - Interferenze  
TECO - Espropri

**Il coordinatore per la sicurezza:**  
ing. L.A. Gargiulo

**IL RESPONSABILE DEL PROCEDIMENTO:**  
ing. M. Aramini



**ALLEGATO I 21-e8**  
**ANALISI PAESAGGISTICO PERCETTIVA**  
**Viadotto Raganello - Tavola 3/3**

Fotosimulazioni