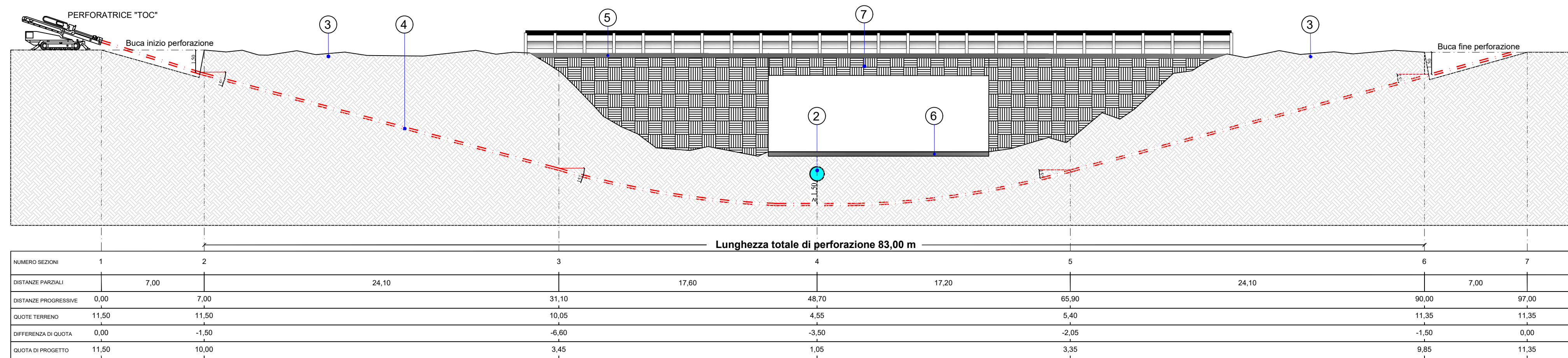
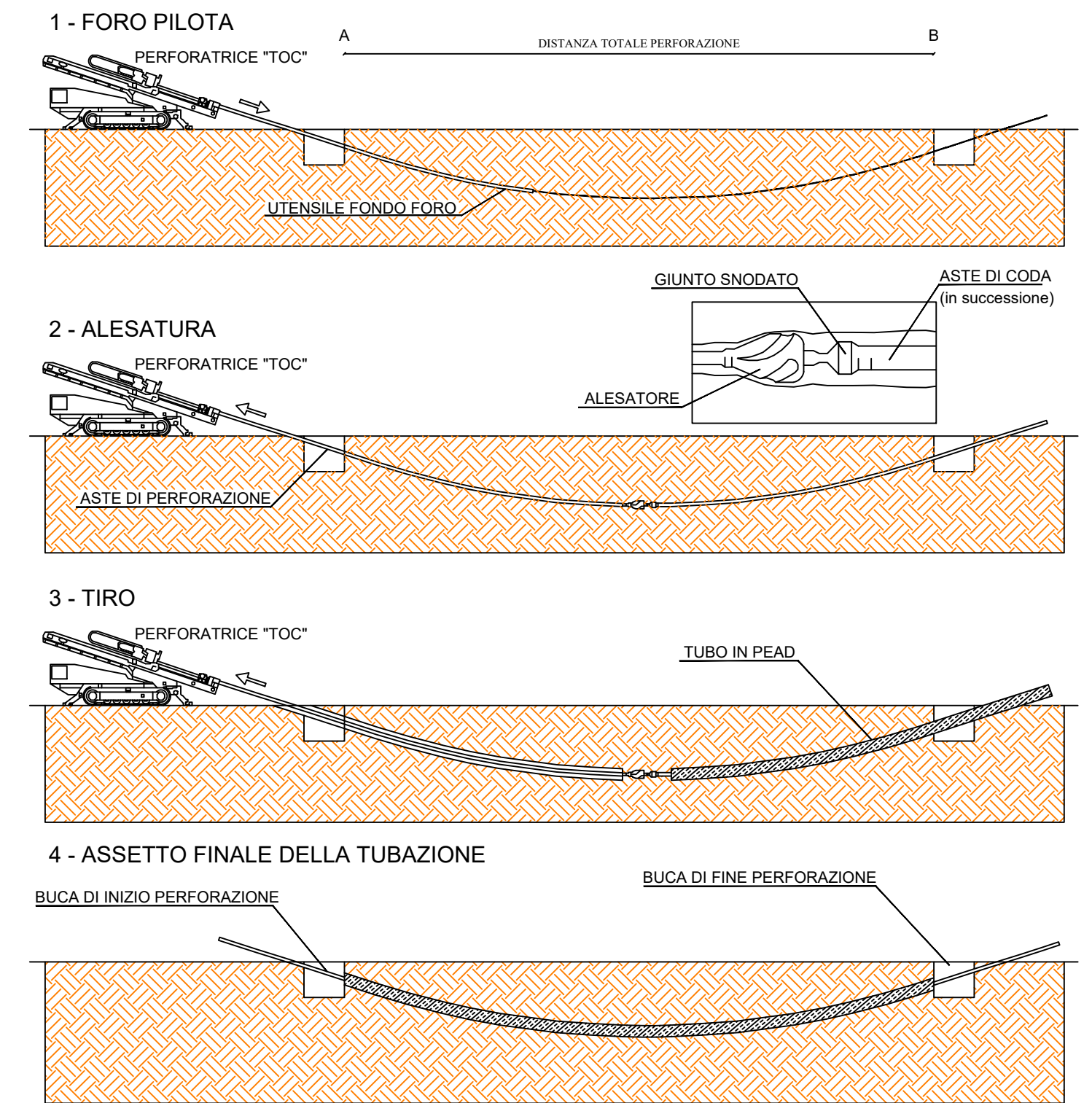


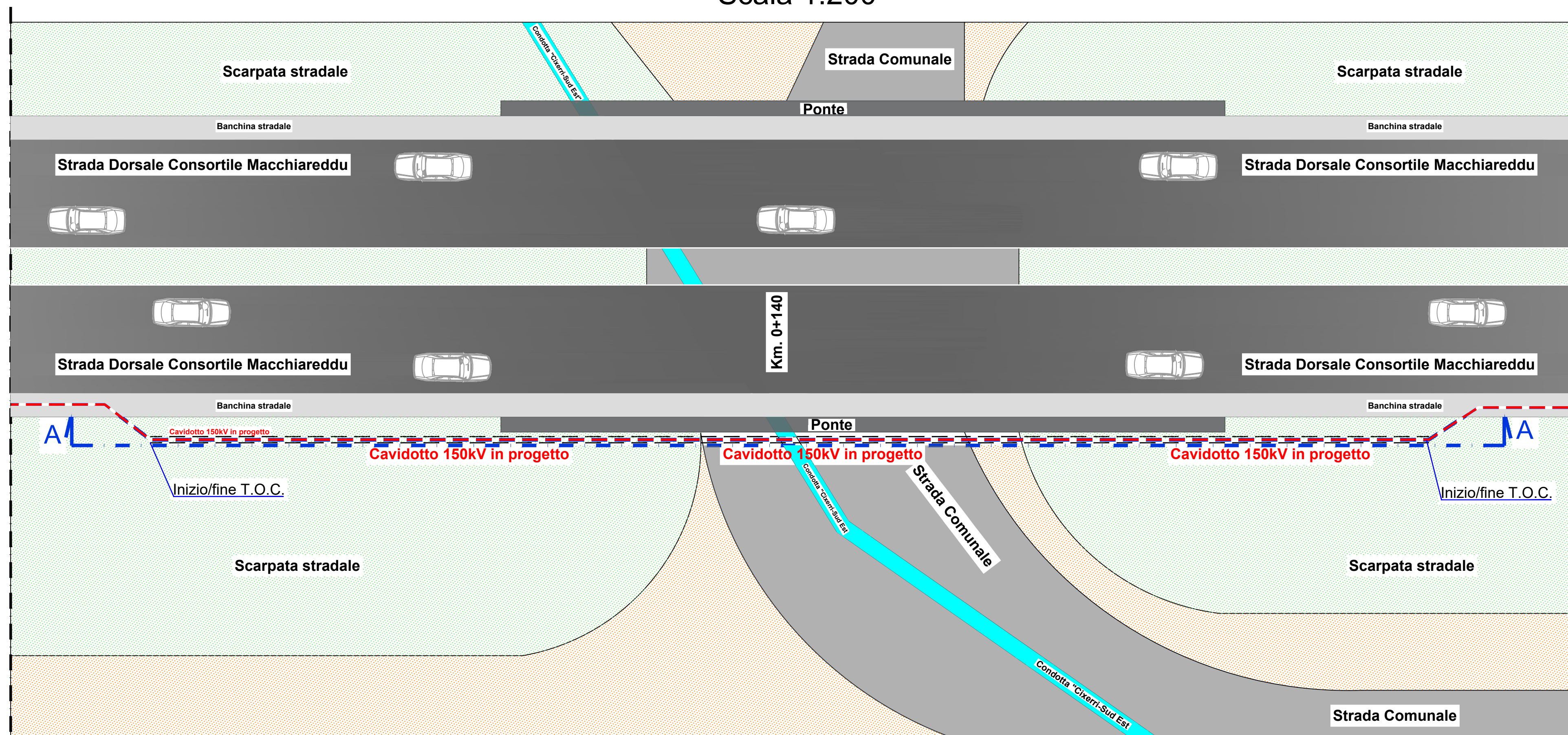
SEZIONE A-A - TRIVELLAZIONE ORIZZONTALE CONTROLLATA SUPERAMENTO CONDOTTA IDRICA SOTTOTRACCIA "CIXERRI-SUD EST" (SIMR 7E.C4) (Interferenza K) Scala 1:200



FASI E TECNICA DI TRIVELLAZIONE ORIZZONTALE CONTROLLATA PER SOTTOPASSARE L'INTERFERENZA CON CONDOTTA IDRICA ENAS "CIXERRI-SUD EST" (SIMR 7E.C4) AL KM.0+140 DELLA STRADA DORSALE CONSORTILE MACCHIAREDDU



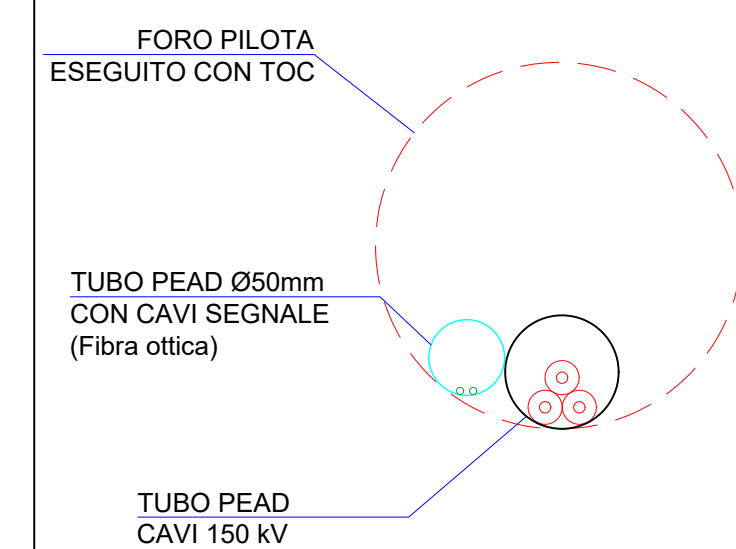
PIANTA Scala 1:200



LEGENDA

- ① Cavidotto per cavi 150kV
- ② Condotta idrica sottotraccia ENAS "Cixerri-Sud Est" (SIMR 7E.C4)
- ③ Scarpata stradale - Strada Dorsale Consortile Macchiareddu (Uta)
- ④ Foro TOC
- ⑤ Strada Dorsale Consortile Macchiareddu (Uta)
- ⑥ Strada Comunale (Uta)
- ⑦ Ponte su Strada Comunale

PARTICOLARE TUBO GUAINA / FORO TOC
Sc. 1:20



RISORSESARDE s.r.l.

EX SS131 KM 10. 500 SN
09028 SESTU (CA)
P.IVA 04015180922

T.EL.07 - MODALITÀ "K" PER SUPERAMENTO "INTERFERENZA K" (CONDOTTA ENAS) PER CONNESSIONE ALLA RTN

PROGETTO PER LE REALIZZAZIONE DI UN IMPIANTO FOTOVOLTAICO DI POTENZA DI PICCO 94.99 MW CON ACCUMULO DI 10MW SITO NEL COMUNE DI UTA IN LOCALITÀ "SU INZIRU", E CONNESSIONE AT ALLA RETE ELETTRICA

SITA NEL COMUNE DI UTA E DI ASSEMINI

Data: Maggio 2024

PROGETTAZIONE



PROGETTISTA INCARICATO

Ing. Luca Demontis
Via Ruggero Bacone 4
09134 Cagliari
lucademontis@sviluppo-ambiente.com



GRUPPO DI LAVORO

Ing. Filippo Mocchi
Ing. Marco Muroli
Ing. Jacopo Mulias
Ing. Michela Marcis
Ing. Giulia Argiolas
Ing. Roberto Mura
Ing. Michele Suella
Archeol. A. Luisa Sanna
Geol. Andrea Serrelli