



REGIONE PUGLIA



COMUNE DI SERRACAPRIOLA



COMUNE DI ROTELLO



REGIONE MOLISE

Nome Progetto / Projet Name

ELETTRODOTTO AT SERRACAPRIOLA-ROTELLO

committente

GC POGGIO IMP I

Titolo documento /Document title

Profili geologici

Tavola /Pannel

Codice elaborato /Code processed

PG1_PRL_GEO_006 E

N.	Data Revisione	Descrizione revisione	Preparato	Vagliato	Approvato
00	10/11/2021	PROGETTO DEFINITIVO	IVC	IVC	IVC

Specialista / Specialist

Dr.geol. Baldassarre Franco La Tessa



Sviluppatore / Developer

RENEWABLE CONSULTING




Progettisti / Planner

RENEWABLE CONSULTING SRL

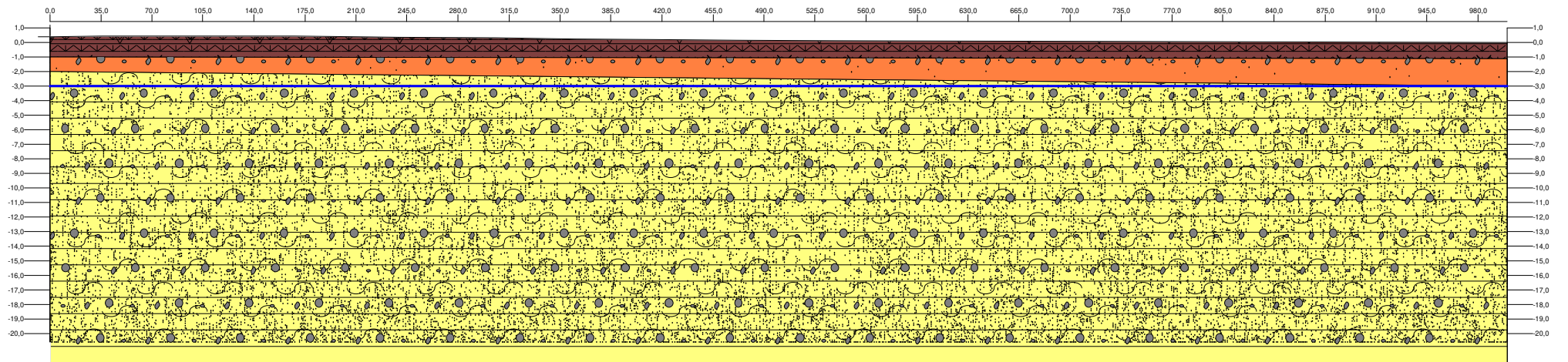
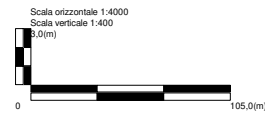
Nome file	Dimensione cartiglio	Scala
Profili geologici	A4	1:5.000

SEZIONE GEOLITOLOGICA A - A'

LEGENDA:



-  Terreno vegetale con crosta evap.
-  Sabbia e ghiaia
-  Sabbia limosa argillosa con ghiaia

Falda



SEZIONE GEOLITOLOGICA E-E'

LEGENDA:

-  Terreno vegetale
-  Argilla marnosa grigio azzurra

Falda

