LEGENDA

- LINEA AT 380 KV ESISTENTE
- LINEA AT 380 KV DA SMANTELLARE
- LINEA AT 380 KV DA REALIZZARE
- TRALICCIO ESISTENTE
- TRALICCIO DA SMANTELLARE
- TRALICCIO DA REALIZZARE
- Fascia Aree Potenzialmente Impegnate Raccordi aerei
- BExx Numero piano
- Aree da espropriare SE RTN
- Area da asservire per la strada di accesso
- ▨ Area di occupazione temporanea per pista di cantiere

Dott. Per. Ind. MANFRO MICHELE
Albo N° 4478

4				
3				
2	AGGIORNAMENTI A SEGUITO INDICAZIONI TERNA Marzo 2023	15/03/2023	BIPROJECT	ACCIONA
1	AGGIORNAMENTI A SEGUITO INDICAZIONI TERNA del 17/10/2022	10/12/2022	BIPROJECT	ACCIONA
0	PRIMA EMISSIONE	10/12/2021	BIPROJECT	ACCIONA
REV.	DESCRIZIONE	DATA	CONTROLLATO	APPROVATO

CLIENTE:

AEGI – ACCIONA ENERGIA GLOBAL ITALIA Srl

PROGETTO:

Connessione per un impianto di generazione da fonte rinnovabile (fotovoltaica) per una potenza nominale di 91,728 MW e una potenza massima in immissione di 86,666 MW.

Comune di Lentini (SR)

Impianti di rete per la connessione in antenna a 150 kV della futura SE 150/30kV della società **ACCIONA ENERGIA GLOBAL ITALIA S.r.l.** di Belpasso su una nuova Stazione Elettrica (SE) 380/150kV della RTN da collegare in entra -esce alla linea a 380 kV della RTN “Chiaramonte Gulfi -Paternò”

TITOLO:

PLANIMETRIA CATASTALE CON FASCIA AREE POTENZIALMENTE IMPEGNATE

FORMATO	1700X300
LINGUA	it
SCALA	1 / 2.000
SEGUE FG.	--
DOCUMENTO N°	DE21339C1_0006
FOGLIO	01

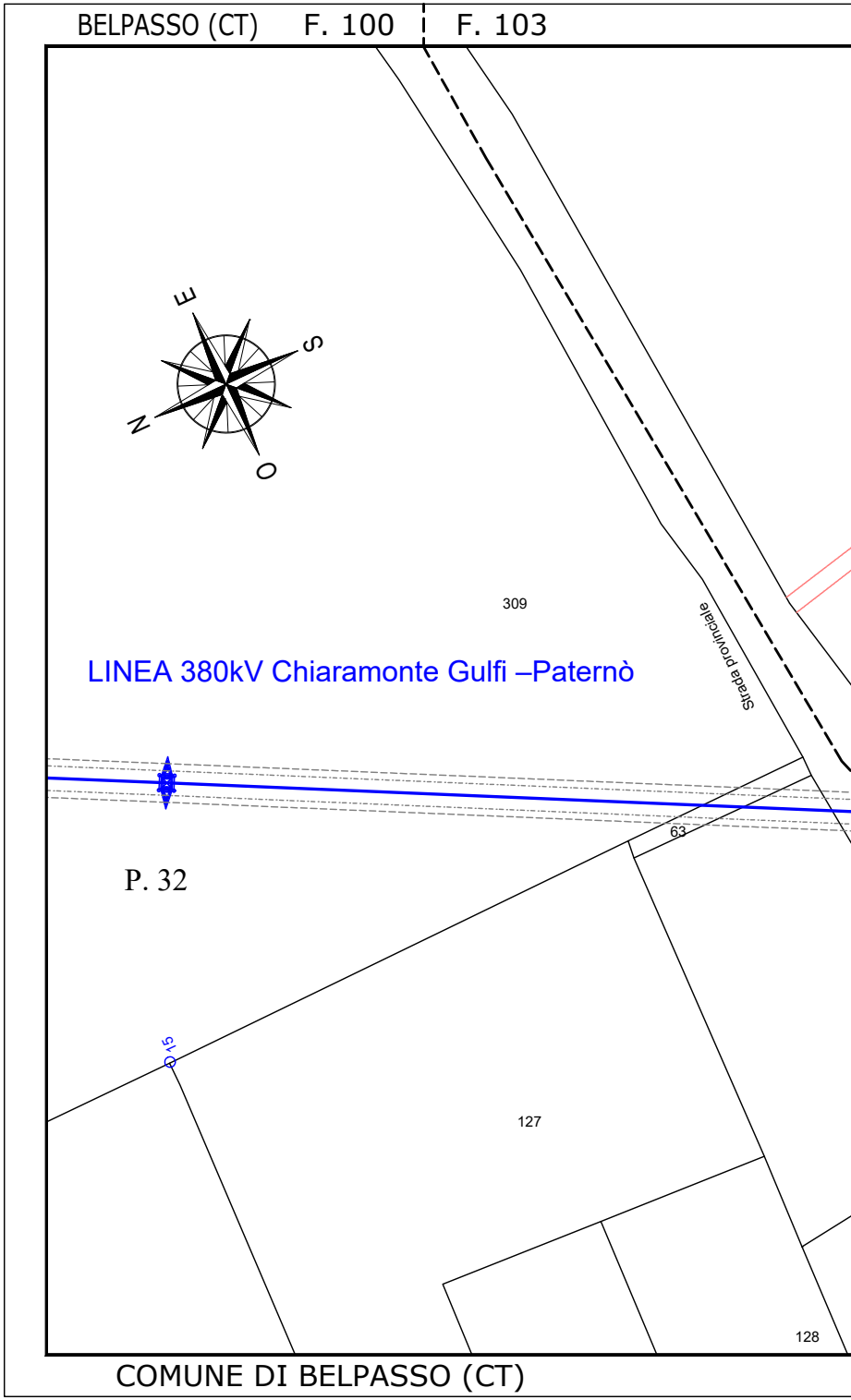
BELPASSO (CT)
F. 100
F. 103
E
S
N
O
309
Strada provinciale
LINEA 380kV Chiaramonte Gulfi –Paternò
63
P. 32
15
127
128
COMUNE DI BELPASSO (CT)

COMUNE DI BELPASSO (CT)

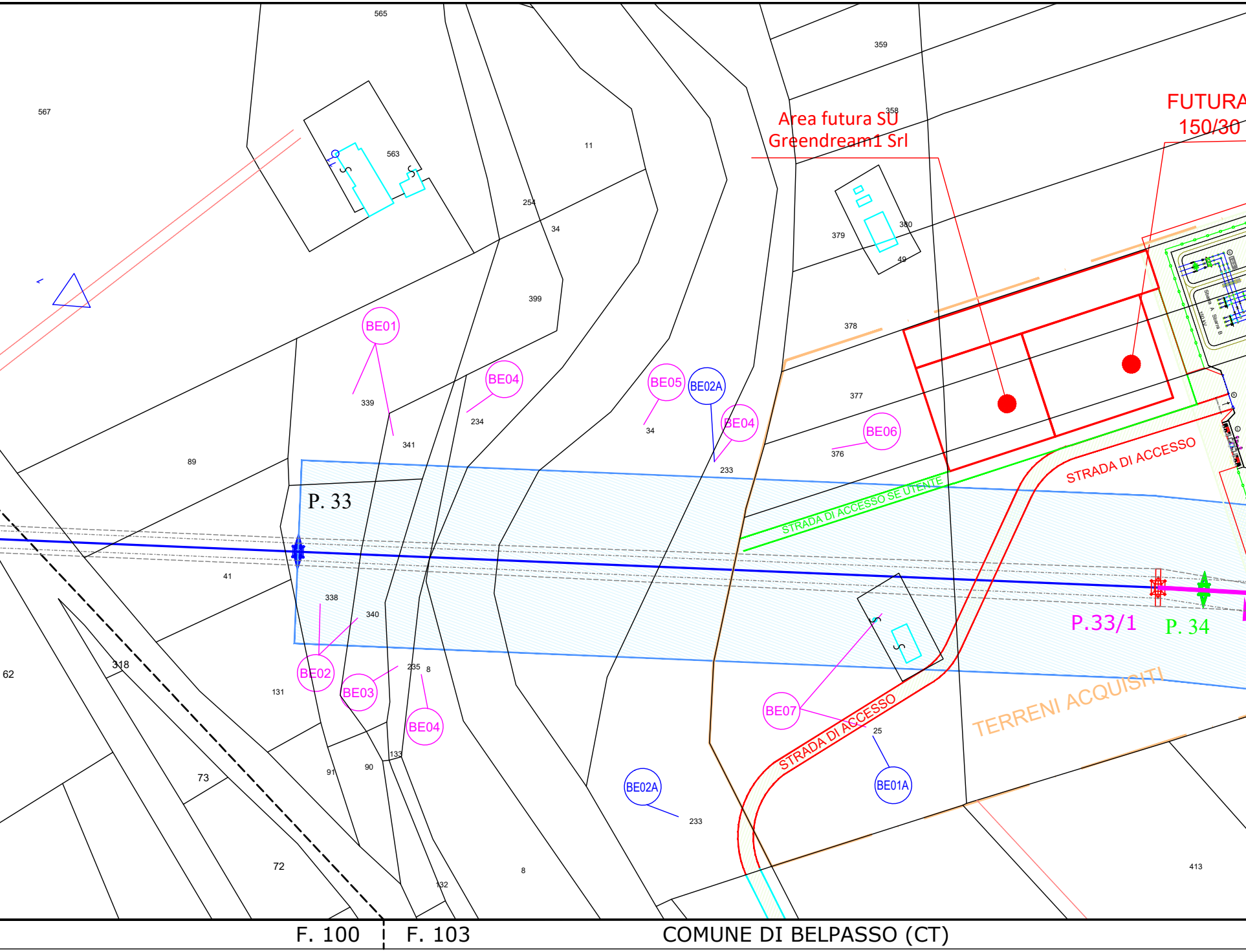
565
567
563
11
254
34
399
359
358
Area futura SU
Greendream1 Srl
FUTURA
150/30
379
380
49
378
377
376
BE01
BE04
BE05
BE02A
BE04
BE06
339
341
234
34
233
89
P. 33
STRADA DI ACCESSO SE UTENTE
STRADA DI ACCESSO
41
338
340
235
8
62
318
131
BE02
BE03
BE04
BE07
P.33/1
P. 34
TERRENI ACQUISITI
STRADA DI ACCESSO
25
BE01A
BE02A
233
73
91
90
133
72
132
8
413
F. 100
F. 103
COMUNE DI BELPASSO (CT)

COMUNE DI BELPASSO (CT)

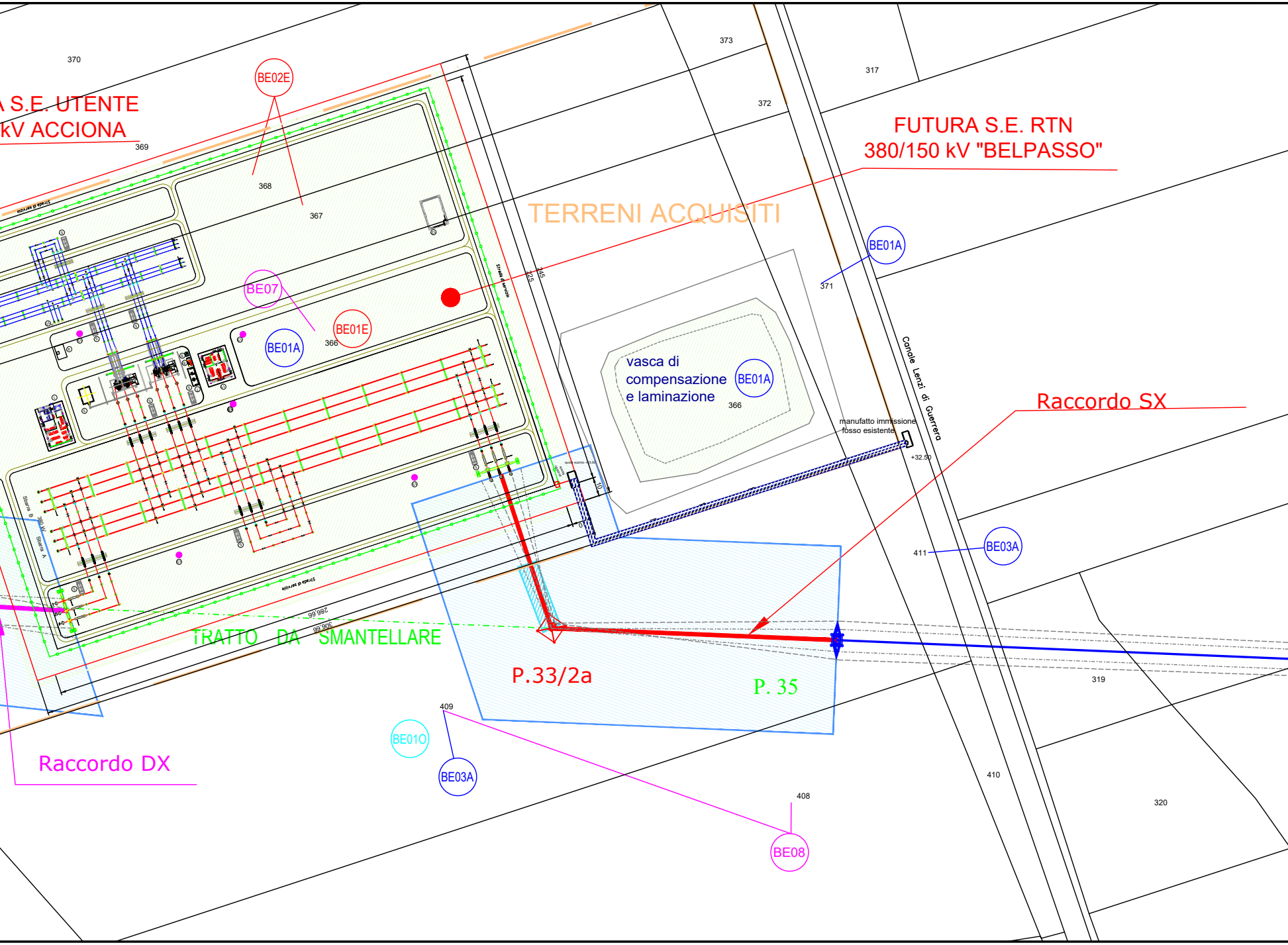
370
BE02E
S.E. UTENTE
kV ACCIONA
369
368
367
373
372
317
FUTURA S.E. RTN
380/150 kV "BELPASSO"
TERRENI ACQUISITI
BE01A
371
BE07
BE01E
BE01A
366
vasca di
compensazione
e laminazione
BE01A
366
Canale Lenzi di Guerrera
manufatto immissione
fosso esistente
+32.50
Raccordo SX
411
BE03A
TRATTO DA SMANTELLARE
P.33/2a
P. 35
319
409
BE01O
BE03A
408
BE08
410
320
Raccordo DX

COMUNE DI BELPASSO (CT) F. 103

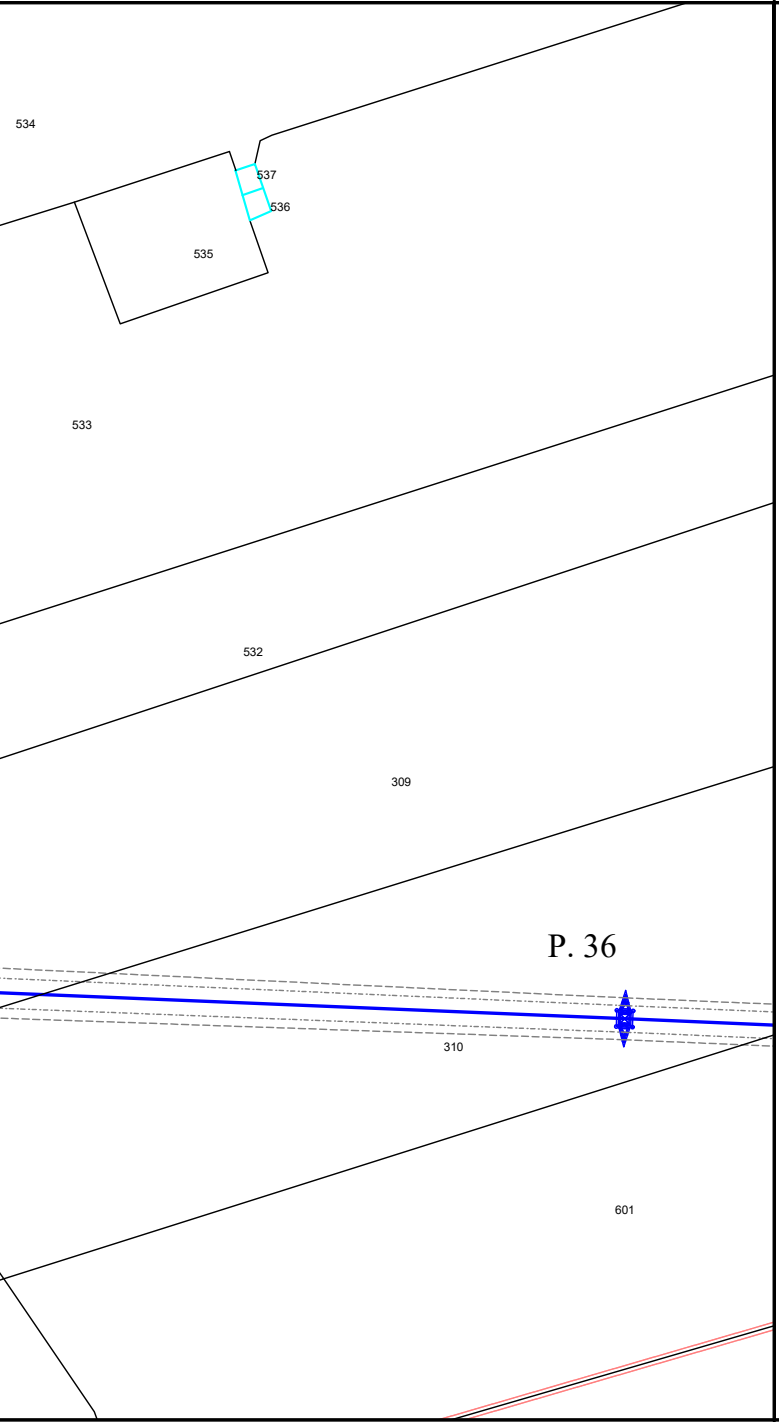
534
537
536
535
533
532
309
P. 36
310
601

COMUNE DI BELPASSO (CT) F. 103

F. 103 COMUNE DI BELPASSO (CT)

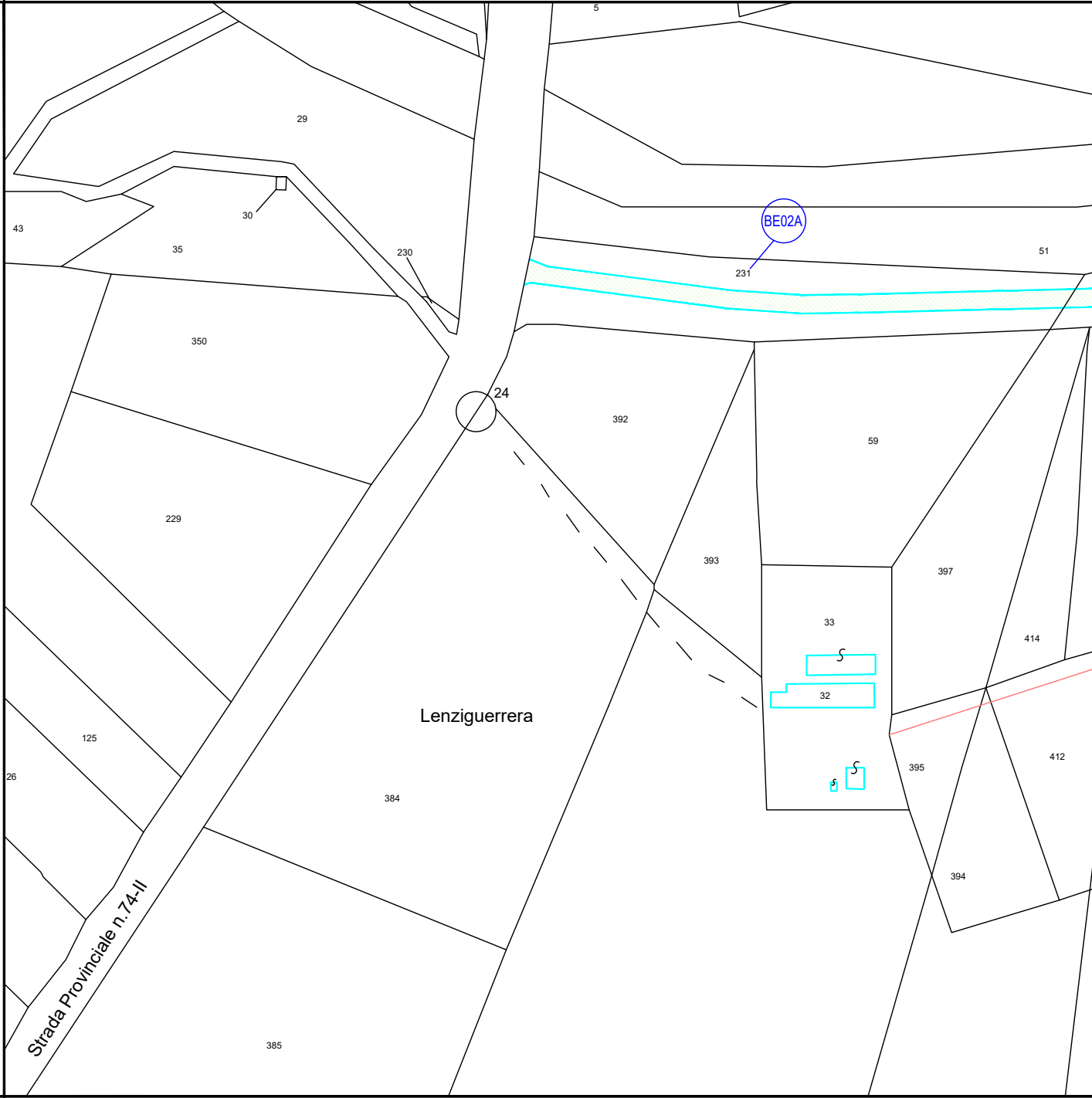
5
29
43
30
35
230
BE02A
231
51
350
24
392
59
229
393
397
33
414
Lenziguerrera
32
125
26
395
412
384
394
Strada Provinciale n.74-II
385

F. 103 COMUNE DI BELPASSO (CT)

COMUNE DI BELPASSO (CT) F. 103

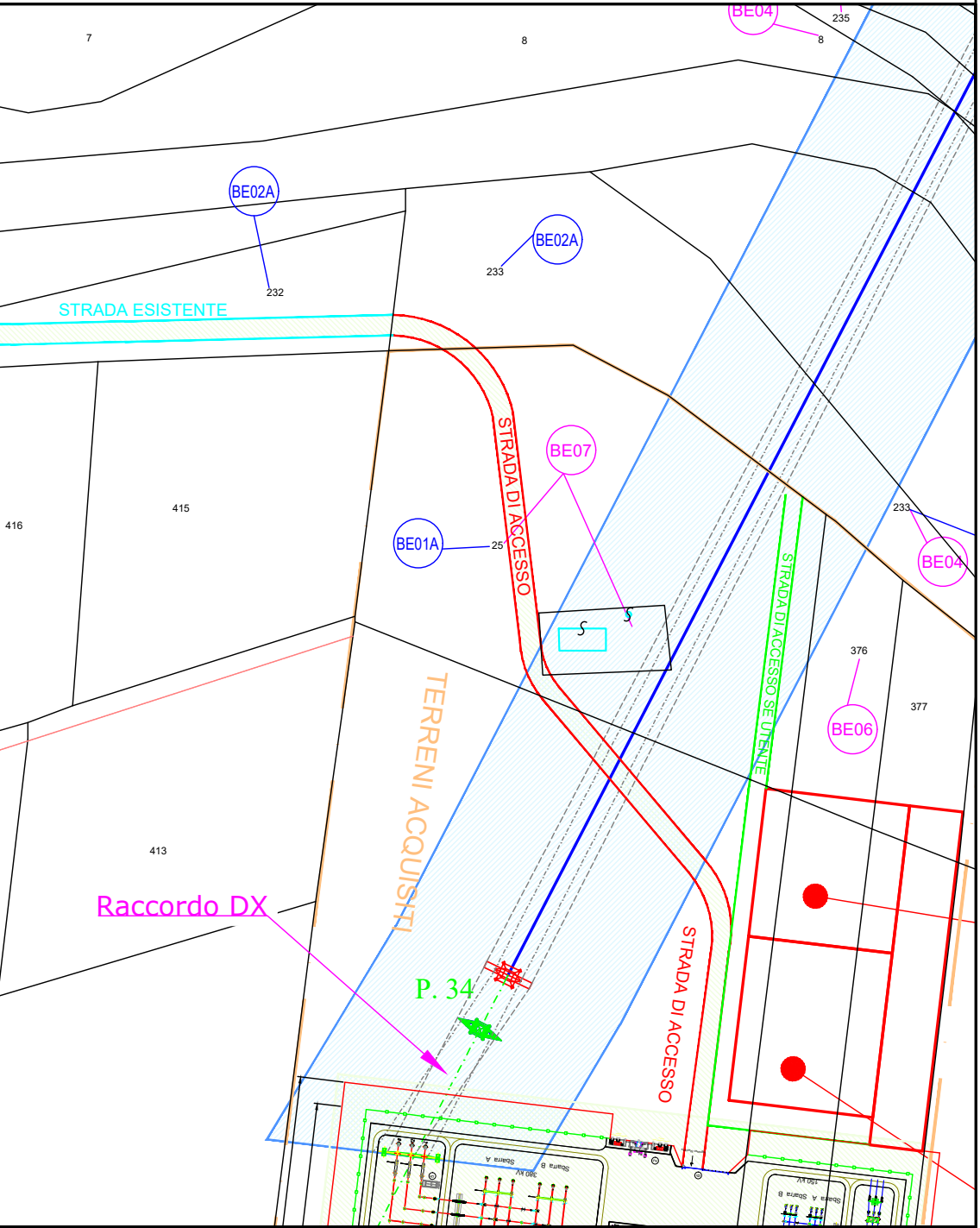
BE04
235
7
8
8
BE02A
BE02A
233
232
STRADA ESISTENTE
STRADA DI ACCESSO
BE07
BE01A
25
416
415
233
BE04
376
377
BE06
STRADA DI ACCESSO SE UTENTE
TERRENI ACQUISTI
413
Raccordo DX
P. 34
STRADA DI ACCESSO
Sbarra A
Sbarra B
380 kV
150 kV

COMUNE DI BELPASSO (CT) F. 103