









LEGENDA

-  Aerogeneratore 6.6 MW
-  Aerogeneratore 5 MW
-  Confine Provinciale
-  Confine Comunale
-  Tracciato cavidotto MT
-  Tracciato cavidotto AT
-  Strade e piazzole di nuova realizzazione
-  Area impianto di produzione Idrogeno Verde altro Proponente
-  Area nella disponibilità del Proponente
-  Area nuova stazione di rete Partinico 2
-  Area stazione utente di trasformazione
-  Area stazione utente

PIANO D'ASSETTO IDROGEOLOGICO

(Carta della Pericolosità Idraulica)
 FONTE: Regione Siciliana - Assessorato Regionale Territorio e Ambiente -
 Dipartimento Territorio e Ambiente - Assello del Territorio e della
 Città del Suolo

LIVELLI DI PERICOLOSITA'

-  P1 Pericolosità moderata
-  P2 Pericolosità media
-  P3 Pericolosità elevata
-  P4 Pericolosità molto elevata



REGIONE SICILIA
 CITTA' METROPOLITANA DI PALERMO

PROGETTO: Località Impianto
 COMUNE DI PARTINICO CONTRADA BOSCO
 COMUNE DI MONREALE (PA) CONTRADA CAMBUCA
 Località Commissione
 COMUNE DI PARTINICO (PA) CONTRADA TAMMI'

Oggetto: **PROGETTO DEFINITIVO**
 Realizzazione di
impianto Eolico denominato S&P 16 di 109.40 MW

CODICE ELABORATO:	PROGREDENTE	IPROLOGIA DOCUMENTO	PROGREDIVO	REV	DATA:
EPD	23	23	03		12/04/2024
IPD - ELABORATO DEL PROGETTO INIZIALE:	REL - RELAZIONE:	REV	DATA REV:	DATA REV:	
ADD - ALTRA DOCUMENTAZIONE:	IST - RIFINANZA:	01	12/04/2024		

ELABORATO: **SP16EPD002.3_00 -**
 Carta della pericolosità idraulica

TAV: **EPD002.3** SCALA: **1:10000**

PROGETTISTI:
 Ing. Sapienza Angelo

 Ing. Rizzuto Vincenzo


SOCIETA': **S&P 16 S.R.L.**
 SICILIA E PROGRESSO
 sede legale: Corso dei Mille 312, 90047 Partinico (PA)
 P.IVA: 07050000948
 email: svilupposp16@gmail.com
 pec: svilupposp16@pec.it

