






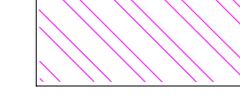








LEGENDA

-  Aerogeneratore 6.6 MW
 -  Aerogeneratore 5 MW
 -  Confine Provinciale
 -  Confine Comunale
 -  Tracciato cavidotto MT
 -  Tracciato cavidotto AT
 -  Strade e piazzole di nuova realizzazione
 -  Area Impianto di produzione Idrogeno Verde altro Proponente
 -  Area nella disponibilità del Proponente
 -  Area nuova stazione di rete Partinico 2
 -  Area stazione utente di trasformazione
 -  Area stazione utente
- PIANO D'ASSETTO IDROGEOLOGICO**
 (Carta del Rischio Esondazione)
 FONTE: Regione Siciliana - Assessorato Regionale Territorio e Ambiente - Dipartimento Territorio e Ambiente - Assetto del Territorio e della Difesa del Suolo
-  Manovra scarico
 -  Collasso



REGIONE SICILIA
CITTA' METROPOLITANA DI PALERMO

PROGETTO: Località Impianto
 COMUNE DI PARTINICO CONTRADA BOSCO
 COMUNE DI MONREALE (PA) CONTRADA CAMBUCA
 Località Committenza:
 COMUNE DI PARTINICO (PA) CONTRADA TAMMI'

Oggetto: **PROGETTO DEFINITIVO**
 Realizzazione di
impianto Eolico denominato S&P 16 di 109.40 MW

CODICE ELABORATO:		DATA:	
PROFONDITA'	PROCESSIONE DOCUMENTI	PROGRESSIVO	REV
SP16	EPD	24	00
EPD - ELABORATO DEL PROGETTO DIGITALE:		REL - RELAZIONE:	Rev.
AR00 - ALTRA DOCUMENTAZIONE:		INT - RIFINANZA:	Data Rev.
			00
			12/04/2024

ELABORATO: **SP16EPD002.4_00 - Carta del rischio esondazione**

TAV: EPD002.4	SCALA: 1:10000
----------------------	-----------------------

PROGETTISTE: Ing. Sapienza Angelo  Ing. Rizzuto Vincenzo 	SPAZIO RISERVATO PER LE APPROVAZIONI
---	--------------------------------------

SOCIETA': S&P 16 S.R.L. SICILIA E PROGRESSO sede legale: Corso del Mulo 312, 90067 Partinico (PA) P.iva: 07066000828 tel. 091567418 email: sviluppoep16@gmail.com pec: sviluppoep16@pec.it	
--	---