## DETTAGLIO WTG 9

SCALA 1:2.000

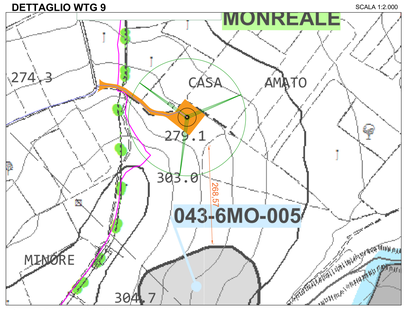


## DETTAGLIO WTG 12

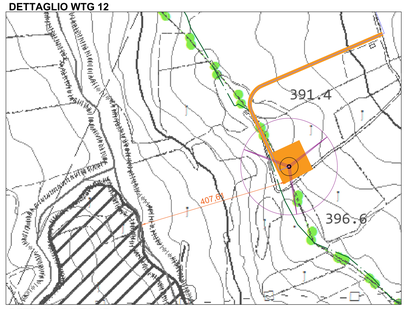


## DETTAGLIO WTG 17

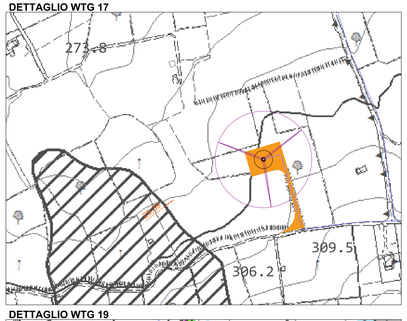


## DETTAGLIO WTG 19

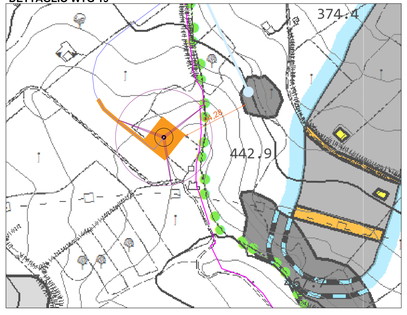


## ANALISI GENERALE PIANO D'ASSETTO IDROGEOLOGICO-CARTA DELLA PERICOLOSITA' E DEL RISCHIO GEOMORFOLOGICO

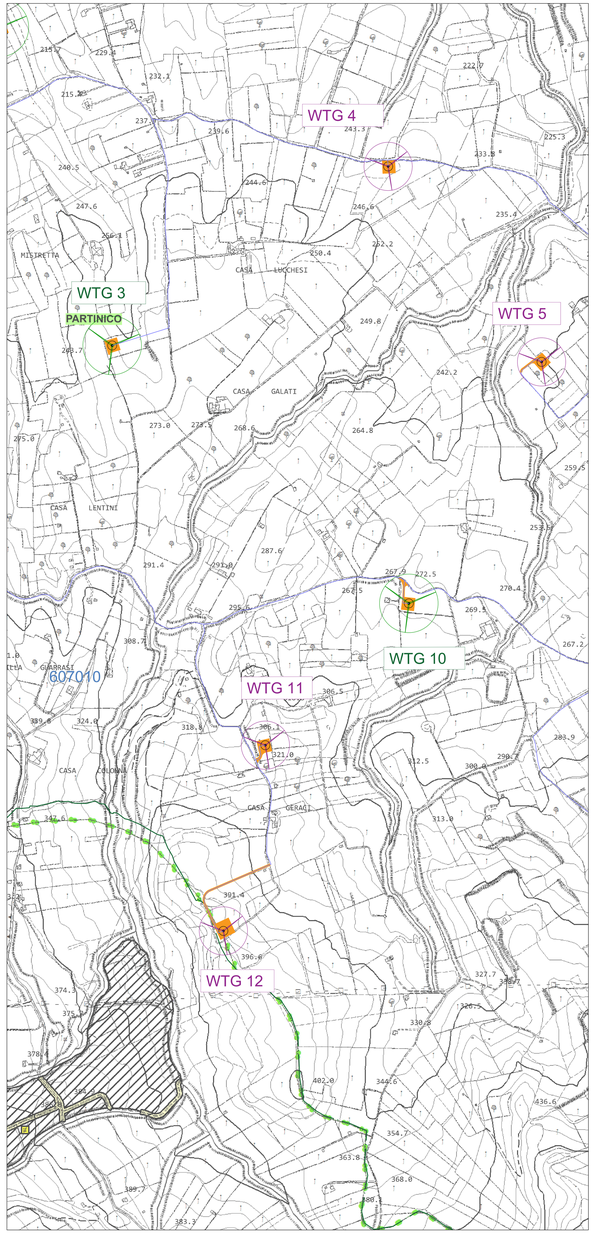


SCALA 1:4.000

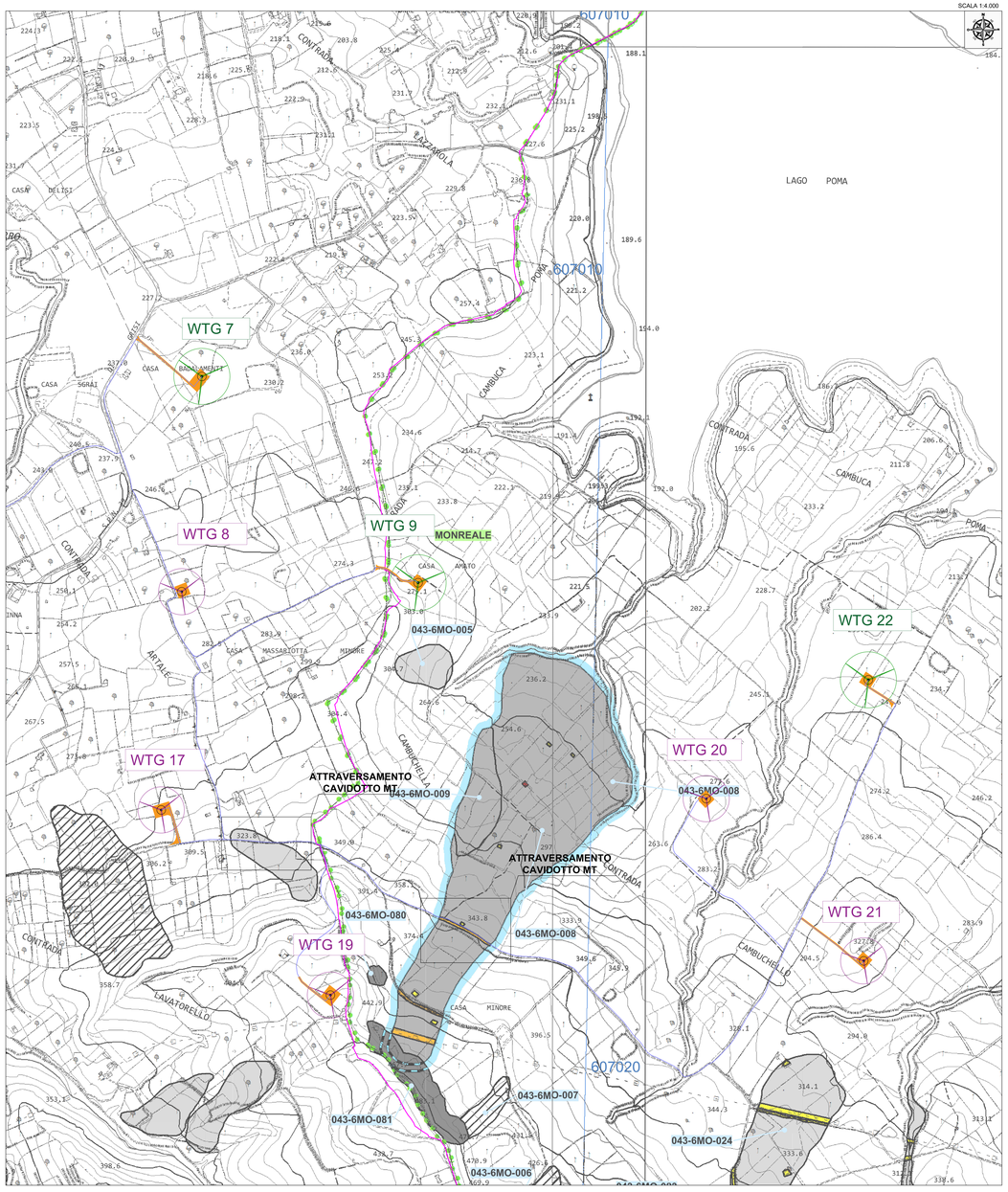


## LEGENDA

- Aerogeneratore 6.6 MW
- Aerogeneratore 5 MW
- Confine Provinciale
- Confine Comunale
- Tracciato cavidotto MT
- Tracciato cavidotto AT
- Strade e piazzole di nuova realizzazione
- Area Impianto di produzione Idrogeno Verde altro Proponente
- Area nella disponibilità del Proponente
- Area nuova stazione di rete Partinico 2
- Area stazione utente di trasformazione
- Area stazione utente

**PIANO D'ASSETTO IDROGEOLOGICO**

(Carta della Pericolosità e del Rischio Geomorfologico)
FONTE: Regione Siciliana- Assessorato Regionale Territorio e Ambiente – Dipartimento Territorio e Ambiente - Assetto del Territorio e della Difesa del Suolo

**LIVELLI DI PERICOLOSITA'**

- P0 Basso
- P1 Moderato
- P2 Medio
- P3 Elevato
- P4 Molto Elevato
- Sito di attenzione; fascia di rispetto per probabile evoluzione del dissesto
- Limite di pericolosità e/o fascia di rispetto coperta da area a pericolosità maggiore/ rischio

**LIVELLI DI RISCHIO**

- R1 Moderato
- R2 Medio
- R3 Elevato
- R4 Molto elevato
- Limite bacino Idrografico
- Limite area territoriale
- Limite comunale

Doc. di riferimento :
SP16EPD002.2_00 - Carta_del_rischio_geomorfologico

REGIONE SICILIA
CITTA' METROPOLITANA DI PALERMO

PROGETTO: Località Impianto
COMUNE DI PARTINICO CONTRADA BOSCO
COMUNE DI MONREALE (PA) CONTRADA CAMBUCA
Località Connessione
COMUNE DI PARTINICO (PA) CONTRADA TAMMI'

Oggetto:

# PROGETTO DEFINITIVO

Realizzazione di
impianto Eolico denominato S&P 16 di 109.40 MW

| CODICE ELABORATO: PROGENTE | TIPOLOGIA DOCUMENTO | PROGRESSIVO | REV |
|---|---|---|---|
| SP16 | EPD | 28.2 | 00 |

DATA: 12/04/2024

DPD = ELABORATO DEL PROGETTO DEFINITIVO; ESE = ESECUTIVO; ADP = ALTRI DOCUMENTI AZIENDA; RIF = FINANZA

| Rev. | Data Rev. | Data Rev. |
|---|---|---|
| 00 | 12/06/2024 | |

ELABORATO: SP16EPD028.2_00 - Carta_di_dettaglio_PAI_Carta_del_rischio_geomorfologico

TAV.: EPD028.2 — SCALA: VARIE

PROGETTISTI:
Ing. Sapienza Angelo
Ing. Rizzuto Vincenzo
Firmato digitalmente da vincenzo rizzuto C = IT

SPAZIO RISERVATO PER LE APPROVAZIONI

SOCIETA': S&P 16 S.R.L.
SICILIA E PROGRESSO
sede legale: Corso dei Mille 312, 90047 Partinico (PA)
P.iva : 05936420828 tel. 0923563430
email: sv@spgroup-lab@mail.com
pec: sv@spgroup@mailpec.it

S&P 16 SICILIA E PROGRESSO

Il presente documento non può essere ceduto a terzi, riprodotto o pubblicato senza autorizzazione scritta della S&P 16 S.r.l. Tutti i diritti sono riservati. Ai sensi del D.Lgs. 196/2003 si informa che i dati personali eventualmente presenti saranno trattati esclusivamente per l'espletamento del presente incarico professionale.