Planimetria di progetto Scala 1:2000

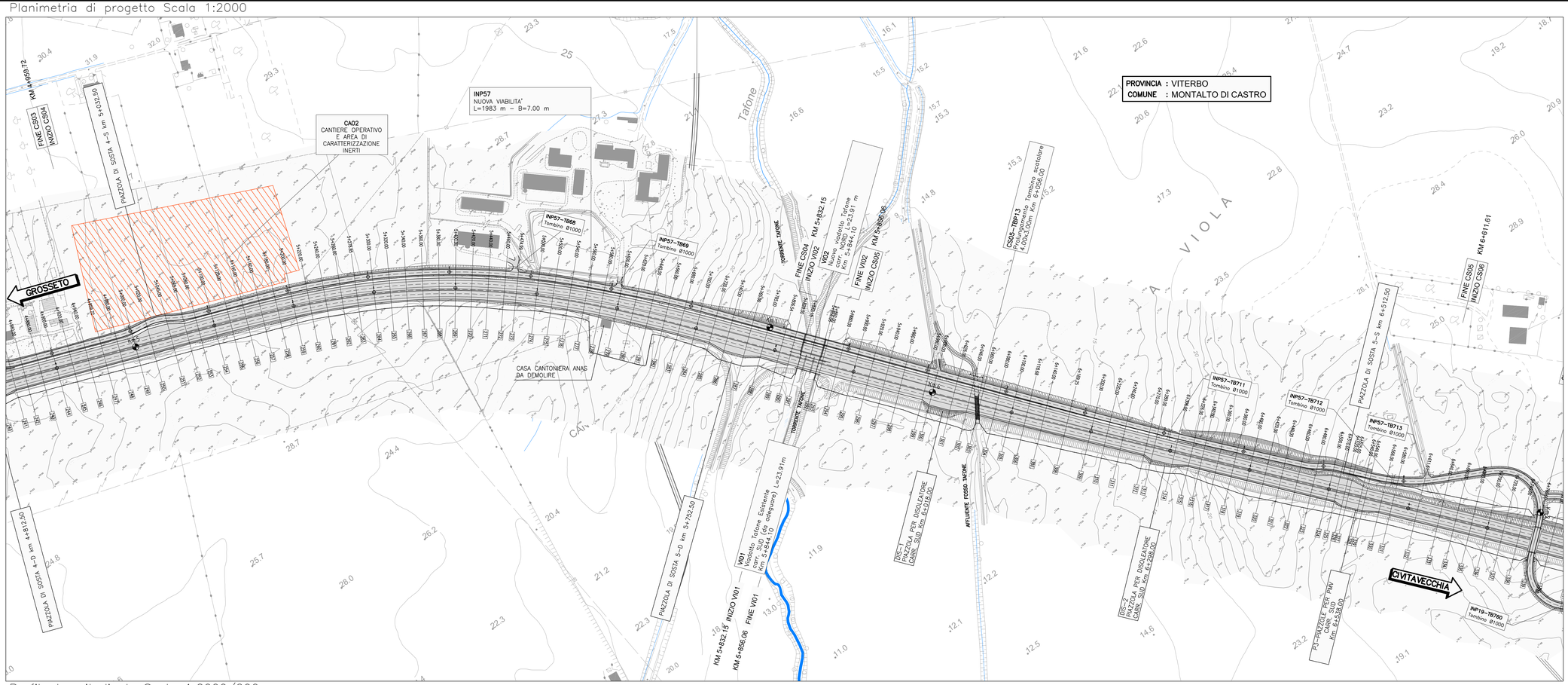

QUADRO DI UNIONE

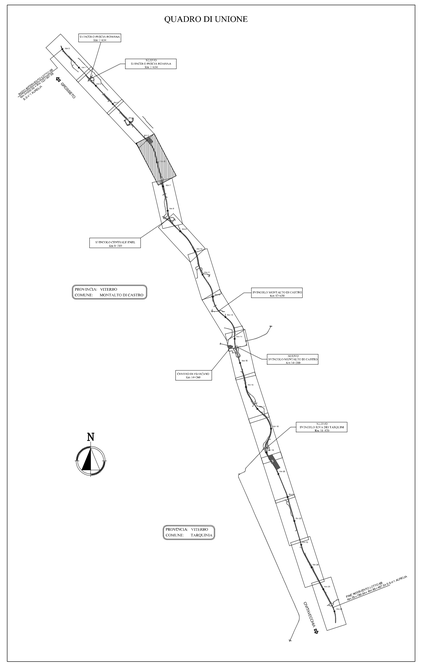

Profilo Longitudinale Scala 1:2000/200



Società Autostrada Tirrenica p.A.

AUTOSTRADA (A12) : ROSIGNANO – CIVITAVECCHIA

LOTTO 6B

TRATTO: PESCIA ROMANA – TARQUINIA

PROGETTO DEFINITIVO

NUOVE LOCALIZZAZIONI IN OTTEMPERANZA ALLA DELIBERA CIPE

INFRASTRUTTURA STRATEGICA DI PREMINENTE INTERESSE NAZIONALE LE CUI PROCEDURE DI APPROVAZIONE SONO REGOLATE DALL' ART. 161 DEL D.LGS. 163/2006

AU – CORPO AUTOSTRADALE

PARTE STRADALE

Planimetria e Profilo Longitudinale di progetto dal Km 4+900.00 al Km 6+680.00

IL RESPONSABILE PROGETTAZIONE SPECIALISTICA	IL RESPONSABILE INTEGRAZIONE PRESTAZIONI SPECIALISTICHE	IL DIRETTORE TECNICO
Ing. Massimiliano Giacobbi Ord. Ingg. Milano N. 20746 RESPONSABILE UFFICIO STD	Ing. Alessandro ARI Ord. Ingg. Milano N. 20015 COORDINATORE GENERALE APS	Ing. Maurizio Torresi Ord. Ingg. Milano N. 16492 RESPONSABILE DIREZIONE SVILUPPO INFRASTRUTTURE

RIFERIMENTO ELABORATO	DIRETTORIO		FILE		DATA: APRILE 2013	REVISIONE n.	data
codice commessa	N.Prog.	unita'	n. progressivo			1	GENNAIO 2014
–	1 2 1 2 1 6 0 6	S T D	4 0 3	– 1	SCALA: 1:2000 1:2000/200		

spea ingegneria europea

ELABORAZIONE GRAFICA A CURA DI :

ELABORAZIONE PROGETTUALE A CURA DI :

CONSULENZA A CURA DI :

IL RESPONSABILE UFFICIO/UNITA' : Ing. Massimiliano Giacobbi – Ord. Ingg. Milano N. 20746

RESPONSABILE DI COMMESSA	VISTO DEL COMMITTENTE	VISTO DEL CONCEDENTE
Arch. Maria Canotto Ord. Arch. Venezia N. 1294 COORDINATORE OPERATIVO DI PROGETTO	SAT	Ministero delle Infrastrutture e dei Trasporti

IL PRESENTE DOCUMENTO NON POTRA' ESSERE COPIATO, RIPRODOTTO O ALTRIMENTI PUBBLICATO, IN TUTTO O IN PARTE, SENZA IL CONSENSO SCRITTO DELLA SOC. AUTOSTRADE PER L'ITALIA S.P.A.. OGNI UTILIZZO NON AUTORIZZATO SARA' PERSEGUITO A NORMA DI LEGGE.
THIS DOCUMENT MAY NOT BE COPIED, REPRODUCED OR PUBLISHED, EITHER IN PART OR IN ITS ENTIRETY, WITHOUT THE WRITTEN PERMISSION OF SOC. AUTOSTRADE PER L'ITALIA S.P.A.. UNAUTHORIZED USE WILL BE PROSECUTED BY LAW.