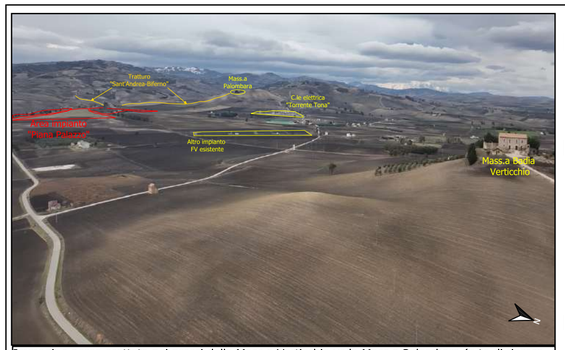

Immagine aerea scattata nei pressi della Mass.a Verticchio vs la Mass.a Palombara (p.to di ripresa 1)

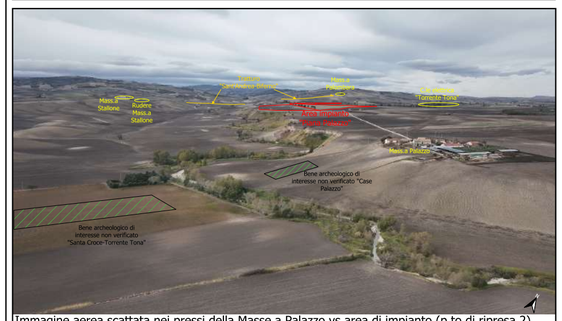

Immagine aerea scattata nei pressi della Masse.a Palazzo vs area di impianto (p.to di ripresa 2)

Immagine aerea scattata dal rudere della Mass.a Stallone vs area di impianto (punto di ripresa 3)

Immagine aerea scattata dalla Mass.a Palombara vs Tratturo Sant'Andrea-Biferno e l'area impianto (p.to di ripresa 4)

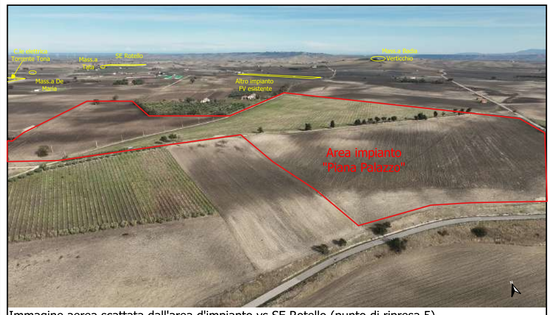

Immagine aerea scattata dall'area d'impianto vs SE Rotello (punto di ripresa 5)

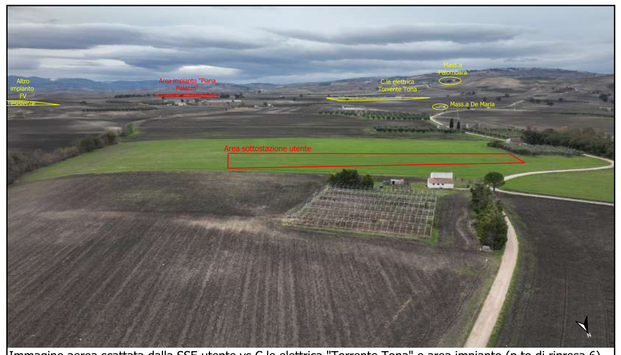

Immagine aerea scattata dalla SSE utente vs C.le elettrica "Torrente Tona" e area impianto (p.to di ripresa 6)

Legenda

Esistenti

- SE Rotello 380_150

Progetto

- Punti di scatto immagini
- Sottostazione Piana Palazzo ID 8166
- Tracciato cavidotto MT + AT
- Buffer 3 km area d'impianto
- Piana Palazzo ID 8166

Beni di interesse

Beni culturali architettonici di interesse culturale non verificato

- Casino e Ovile Baccari
- Masseria De Matteis Monti
- Badia Verticchio e Chiesa di San Donato

Architetture produttive rurali

- Masseria Antignani
- Masseria Cornicione
- Masseria De Maria
- Masseria Melanico
- Masseria Palazzo
- Masseria Palombara
- Masseria Rossa
- Masseria Stallone
- Masseria Tata

Beni culturali archeologici di interesse culturale non verificato

- Colle Passone B
- Colle Passone A
- Santa Croce_Torrente Tona
- Case Palazzo

Interesse storico-archeologico

- CP_Elementi_Architettura PPAVn.2 Molise
- Elementi puntuali
- Areali di interesse storico-archeologico

Morfologia

- Punti sommitali
- Crinali
- Tratturo Sant'Andrea-Biferno

Vincenzo D'Ascanio
23.04.2024 16:25:48
GMT+01:00

N

0 500 1.000 m

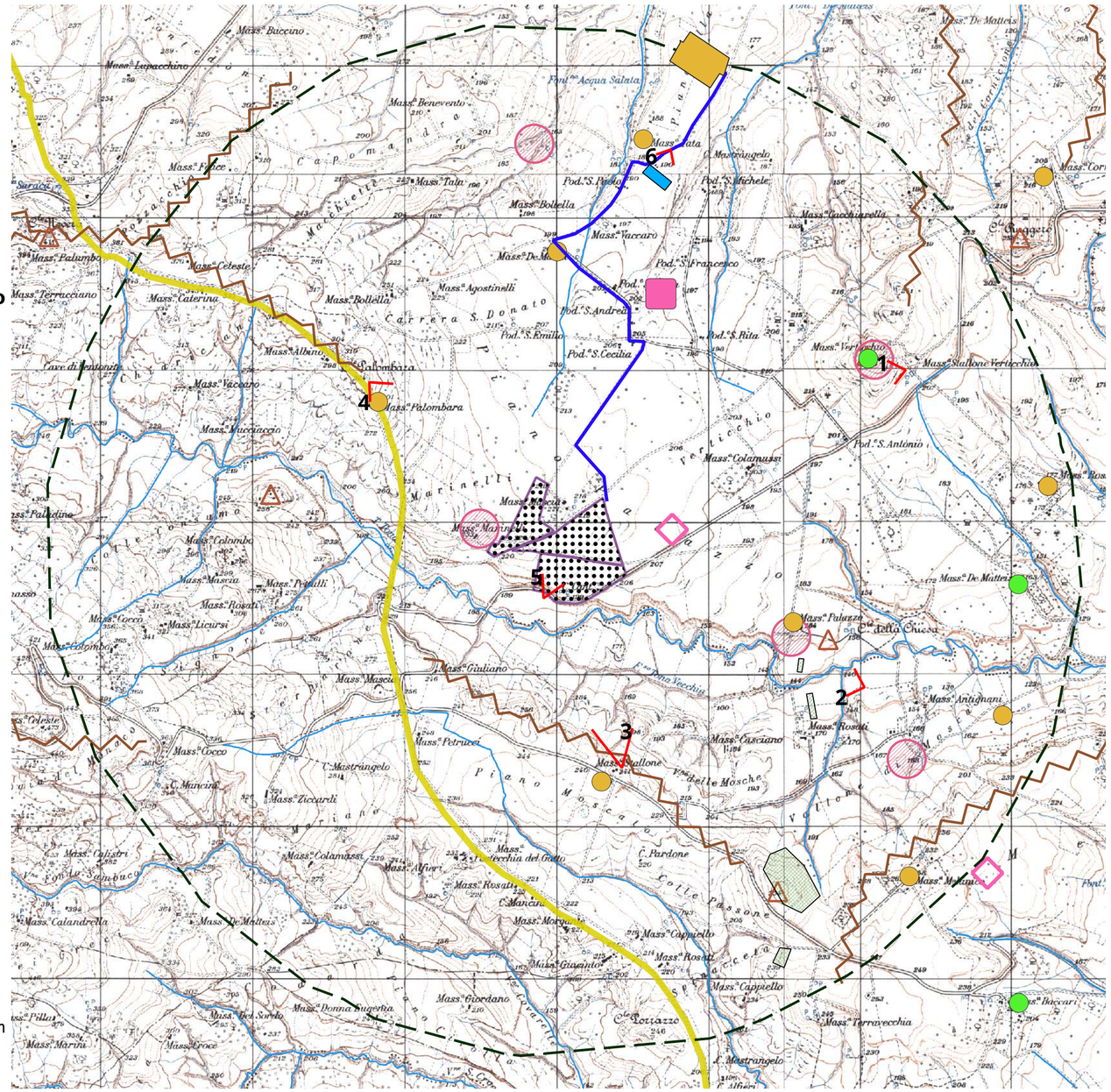

Timbro	Realizzato da
DOTT. ING. VINCENZO D'ASCANIO 20912 ORDINE DEGLI INGEGNERI DELLA PROVINCIA DI MILANO	Tiemes Renewable Energy Development Engineers Tiemes Srl via R. Galli, 9 - 20148 Milano Tel: 02 49831104 - Fax:02 49631510 PEC: info@pec.tiemes.it - mail: info@tmsweb.it
	Proprietario Sorgenia Renewables Srl via Algardi 4, 20148 Milano Tel. 02 671941 - Fax. 02 67194210 PEC: sorgenia.renewables@legalmail.it

Note di revisione

REV	DATA	DESCRIZIONE	PREP	APPR
00	15/01/24	Prima emissione	AR	VDA

Progetto

Parco agrivoltaico "Piana Palazzo"
Rotello, Campobasso (CB)

Nome file
Rotello_Integraz. 1a tav. reciproci rapporti di visuale.qgz

Formato A2

Scala 1:25'000

Note
Inquadramento dell'area di progetto "Piana Palazzo" su cartografia IGM e riprese aeree con indicazione dei rapporti visuali tra le caratteristiche morfologiche del contesto e la tessitura storico-paesaggistica

Titolo tavola

Integrazioni 1a tav. dei reciproci rapporti di visuale

CODICE														
PROGRESSIVO				PROGETTO			PROCEDURA			TIPO DOC	TAVOLA		REVISIONE	
2	0	0	0	6	R	T	L	S	A	T	2	9	0	0

Le informazioni contenute in questo documento appartengono al Proprietario. Il documento deve essere utilizzato esclusivamente dal Destinatario in relazione alle finalità per le quali è stato ricevuto. E' vietata qualsiasi forma di riproduzione o divulgazione senza l'esplicito consenso del Proprietario.