


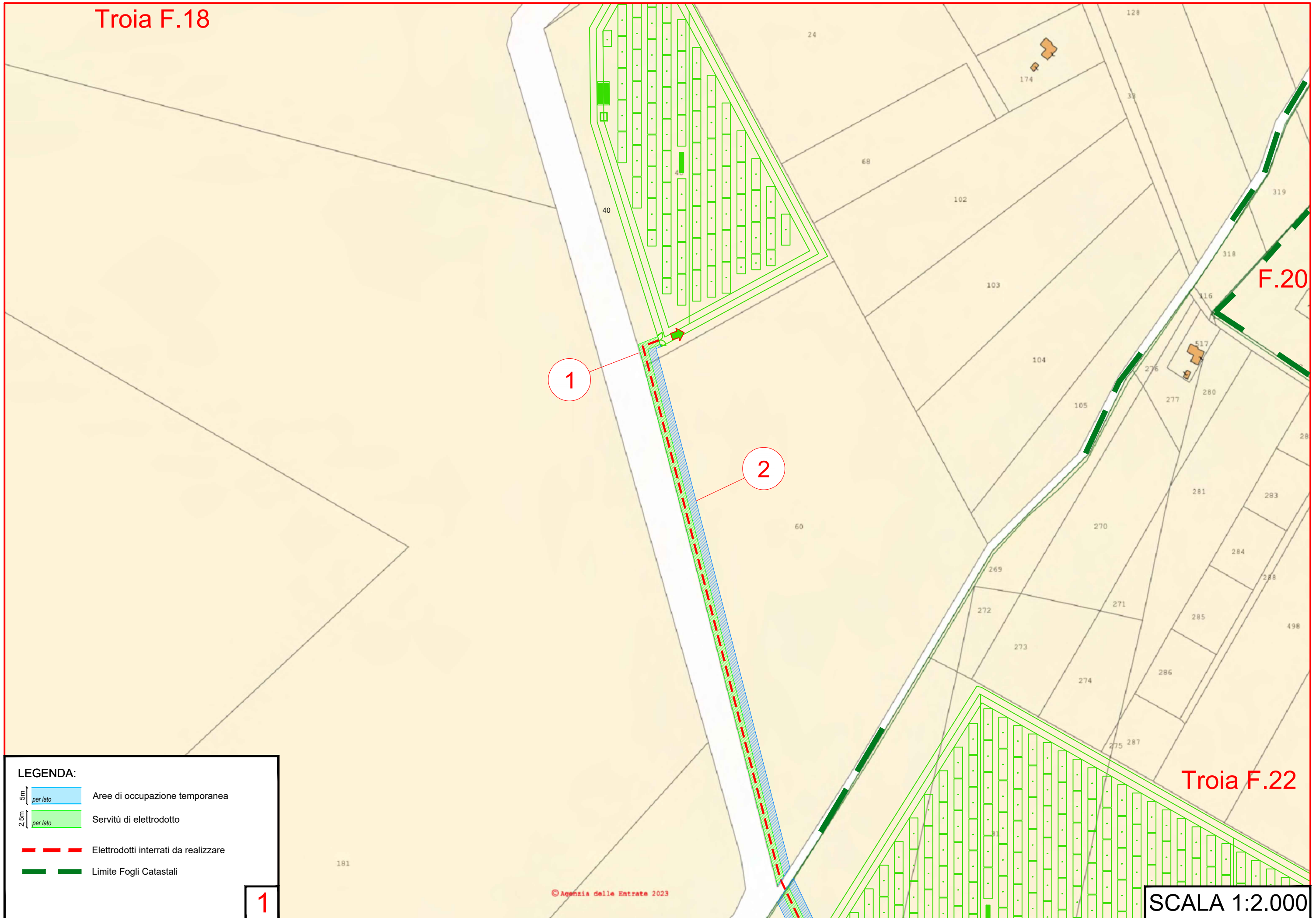
## SIMBOLI E LEGENDA

- Limiti Comunali
- - - - - n. 3 Elettrodotti interrati AT 36 kV di connessione tra l'Impianto di produzione "La Rotonda" e la SE da realizzare sulla linea "Deliceto-Foggia" 380 kV

REV.	DESCRIZIONE	DEGN.	CONTROL.	APPROV.	DATA
1					04/2024
0					05/2023

		Montana SpA Via Carlo Azeglio Furgati, 6 20143 Milano (Mensile (sele certificata ISO)   Brescia   Piacenza   Cagliari   Roma)	Tel. +39 02 54118173 Fax +39 02 54129890 www.montanaitalia.com PMA 1044270156 Cap. Soc. € 60000000
Committente	SOLAR INVEST 2 S.R.L. VIA REINELLA SNC - 71017 TORREMAGGIORE (FG)		
Progettisti	ING. LAURA CONTI iscritta all'Ordine degli Ingegneri della Provincia di Pavia al n. 1728		
Oggetto	IMPIANTO FOTOVOLTAICO POTENZA NOMINALE 29,84 MWp COMUNE DI TROIA (FG)		
Tavola	Opere di connessione Inquadramento generale su cartografia IGM	N. Tav.	T25
No. Rif. 2748_5285_SG-SM_VIA_T25_Rev1_Inquadramento catastale opere di connessione			
È VIETATA LA RIPRODUZIONE DI QUESTO DOCUMENTO SENZA PREVENTIVA AUTORIZZAZIONE SCRITTA DELLA MONTANA SPA			

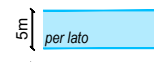
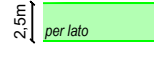


Troia F.18



F.20

Troia F.22

LEGENDA:

-  5m per lato Aree di occupazione temporanea
-  5m per lato Servitù di elettrodotto
-  Elettrodotti interrati da realizzare
-  Limite Fogli Catastali

1

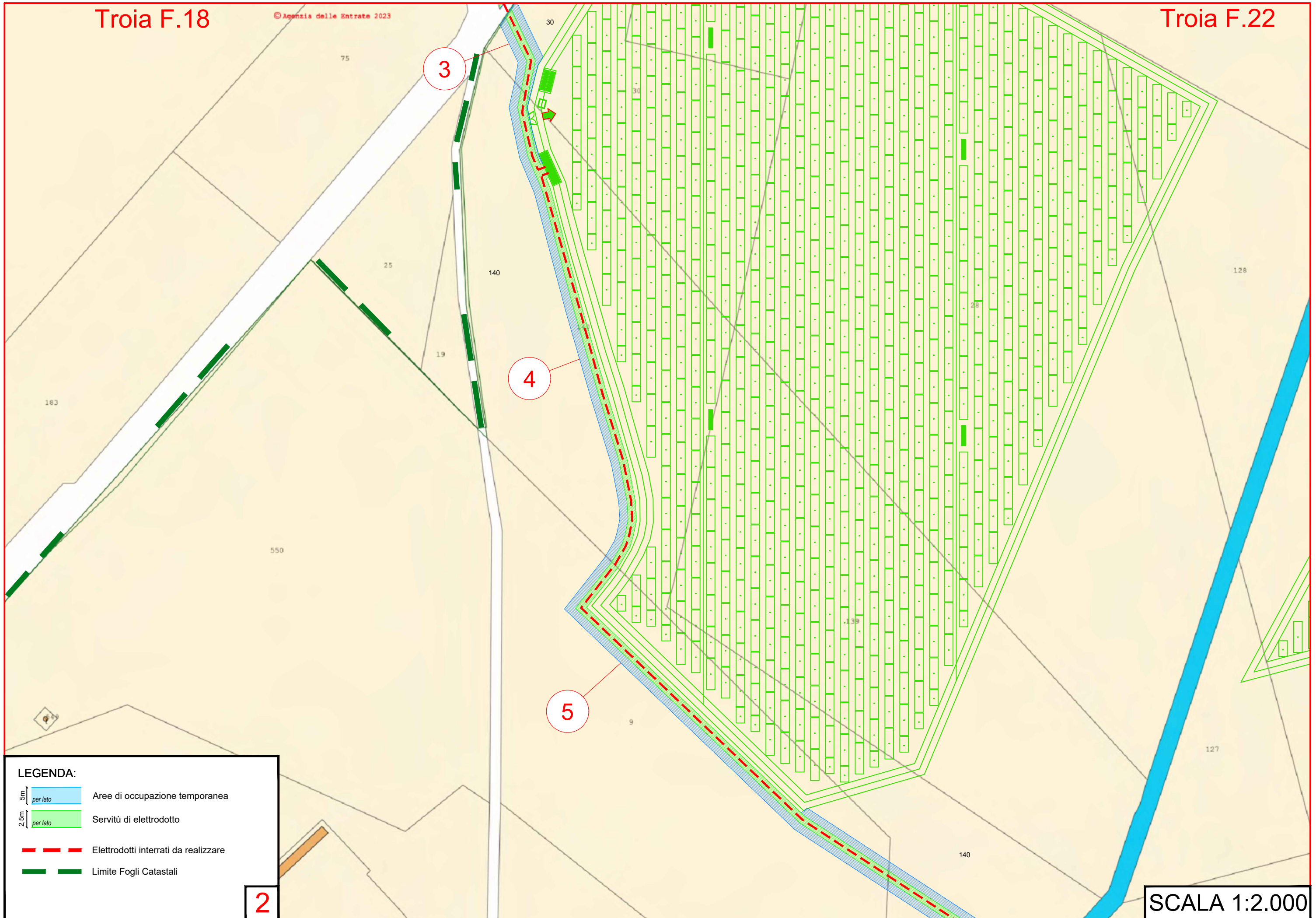
© Agenzia delle Entrate 2023

SCALA 1:2.000

Troia F.18

© Agenzia delle Entrate 2023

Troia F.22

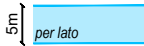
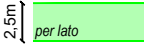




3

4

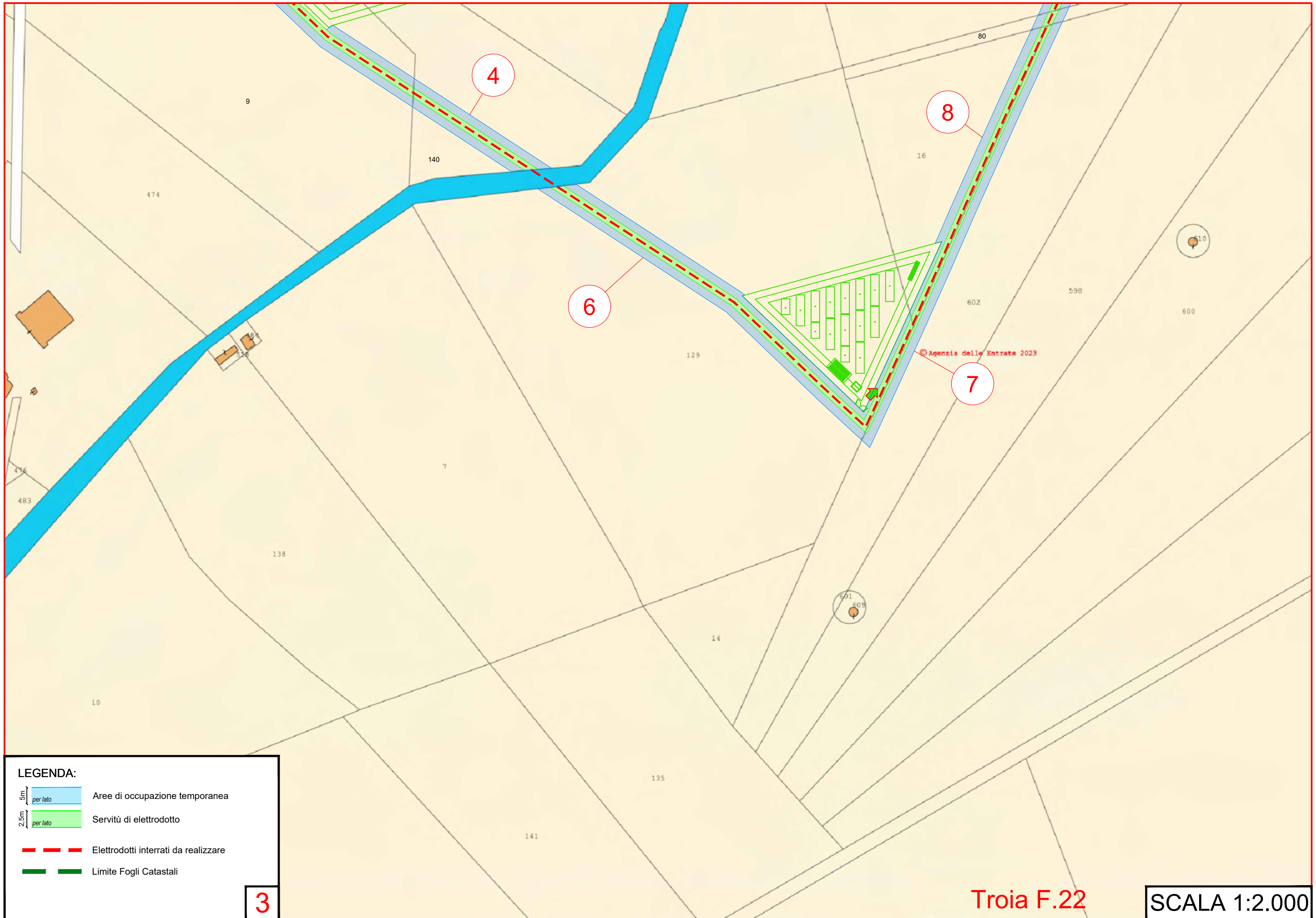
5

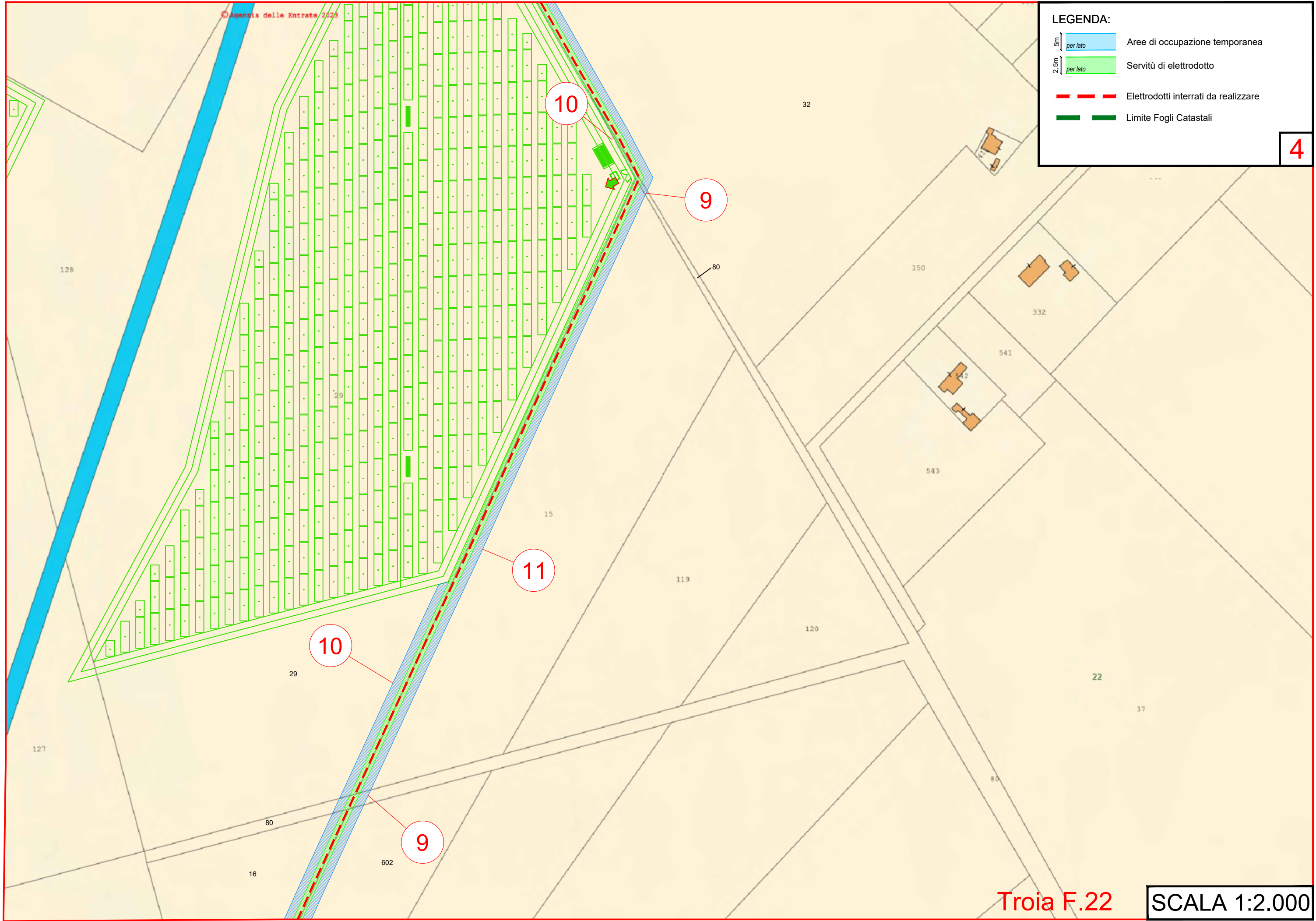
**LEGENDA:**

-  Aree di occupazione temporanea
-  Servitù di elettrodotto
-  Elettrodotti interrati da realizzare
-  Limite Fogli Catastali

2

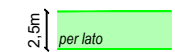


SCALA 1:2.000





Agencia delle Entrate 2025

**LEGENDA:**

-  5m per lato Aree di occupazione temporanea
-  2.5m per lato Servitù di elettrodotto
-  Elettrodotti interrati da realizzare
-  Limite Fogli Catastali

4

Troia F.22

SCALA 1:2.000

Troia F.20

Troia F.22



**LEGENDA:**

- Aree di occupazione temporanea
- Servitù di elettrodotto
- Elettrodotti interrati da realizzare
- Limite Fogli Catastali

**5**

**SCALA 1:2.000**

Troia F.19



LEGENDA:

- Aree di occupazione temporanea
- Servitù di elettrodotto
- Elettrodotti interrati da realizzare
- Limite Fogli Catastali

6

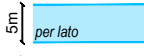
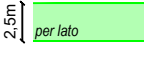


Troia F.20

Troia F.22  
SCALA 1:2.000

Troia F.20

20

**LEGENDA:**

-  Aree di occupazione temporanea
-  Servitù di elettrodotto
-  Elettrodotti interrati da realizzare
-  Limite Fogli Catastali

**7**

Troia F.22 **SCALA 1:2.000**



Troia F.19

Troia F.20

Troia F.18

21

22

23

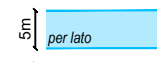
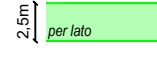


24

T9

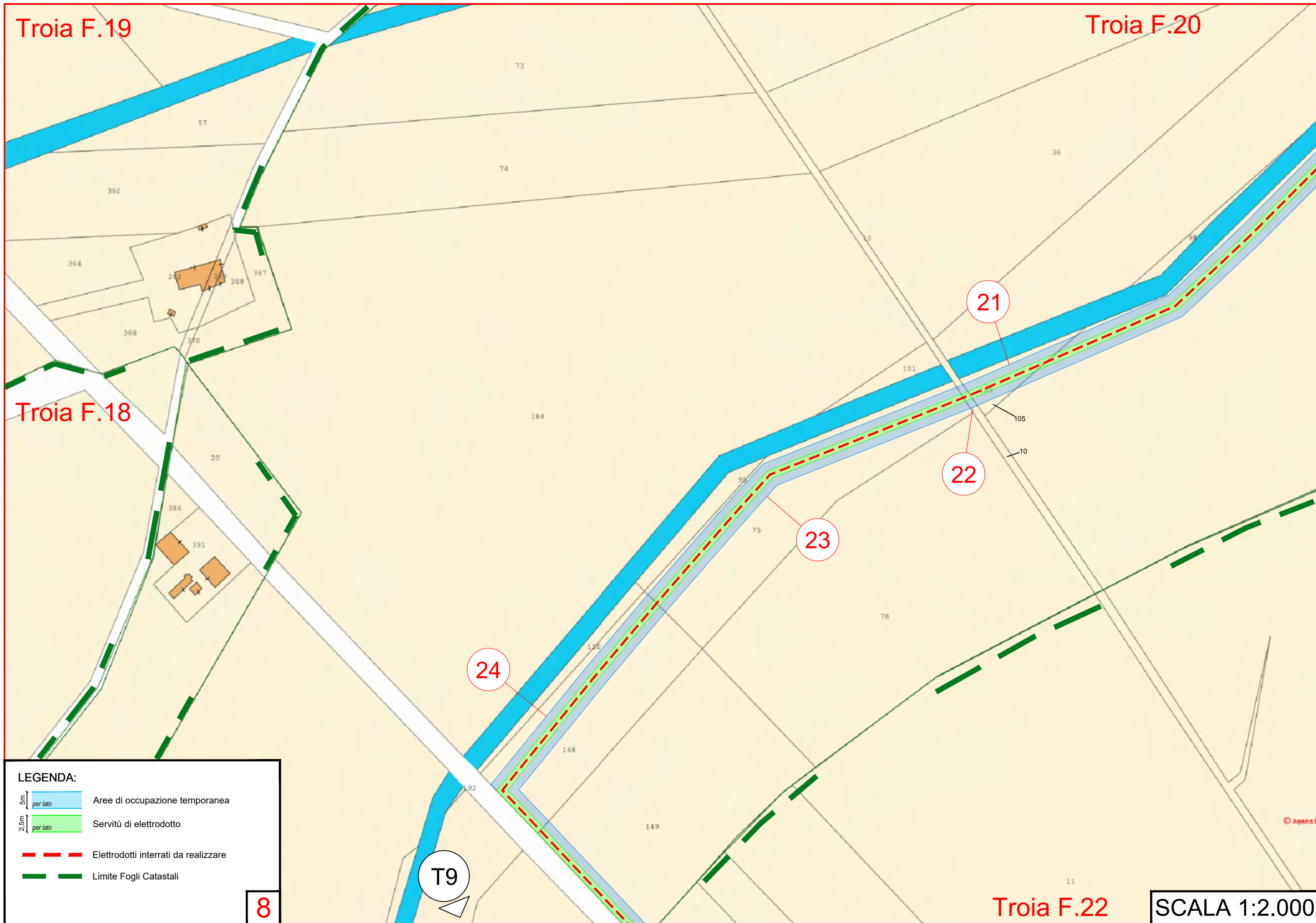
Troia F.22

SCALA 1:2.000

LEGENDA:

-  Aree di occupazione temporanea
-  Servitù di elettrodotto
-  Elettrodotti interrati da realizzare
-  Limite Fogli Catastali

8



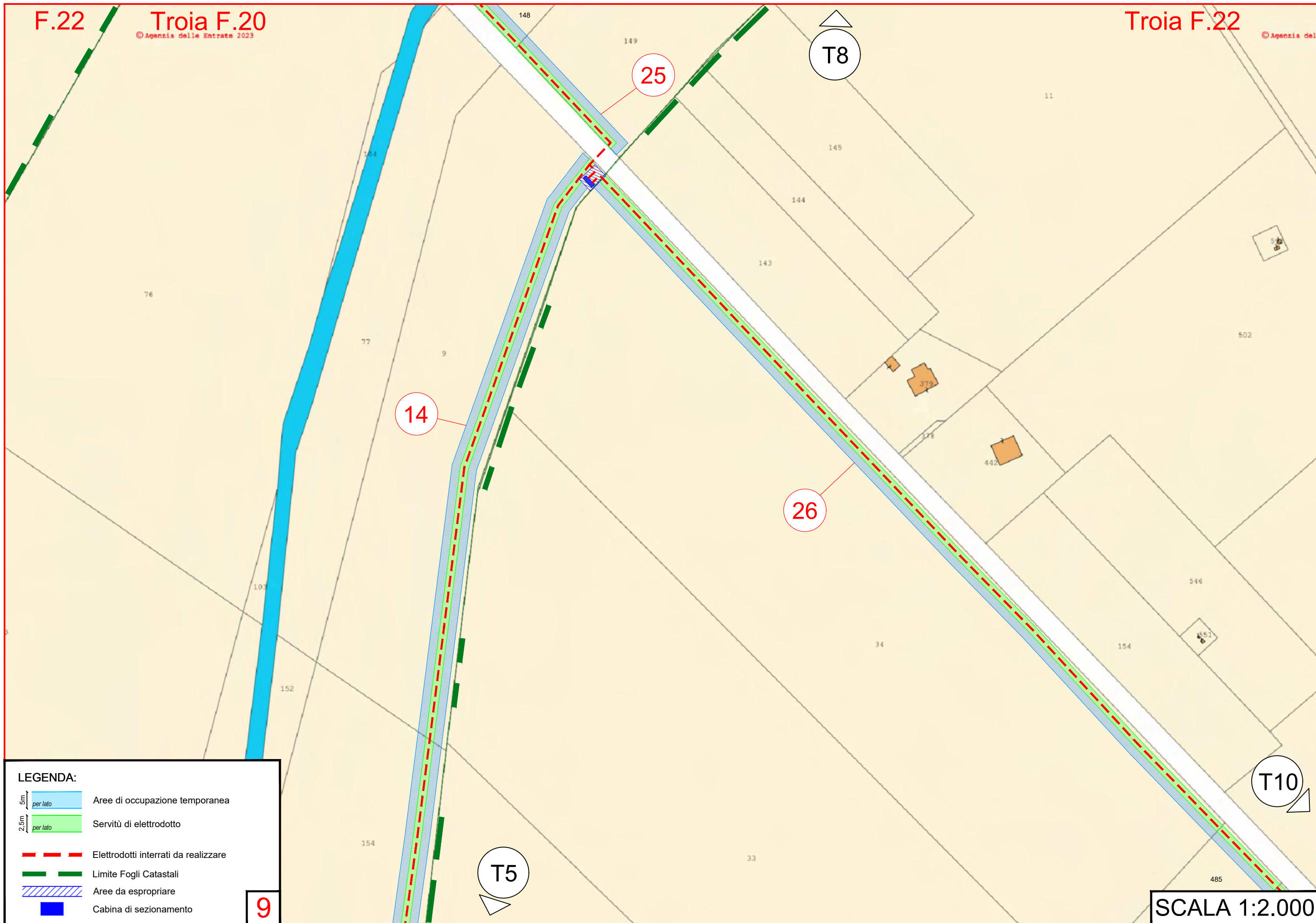
F.22

Troia F.20


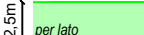


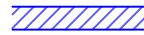

© Agenzia delle Entrate 2023

Troia F.22

© Agenzia del

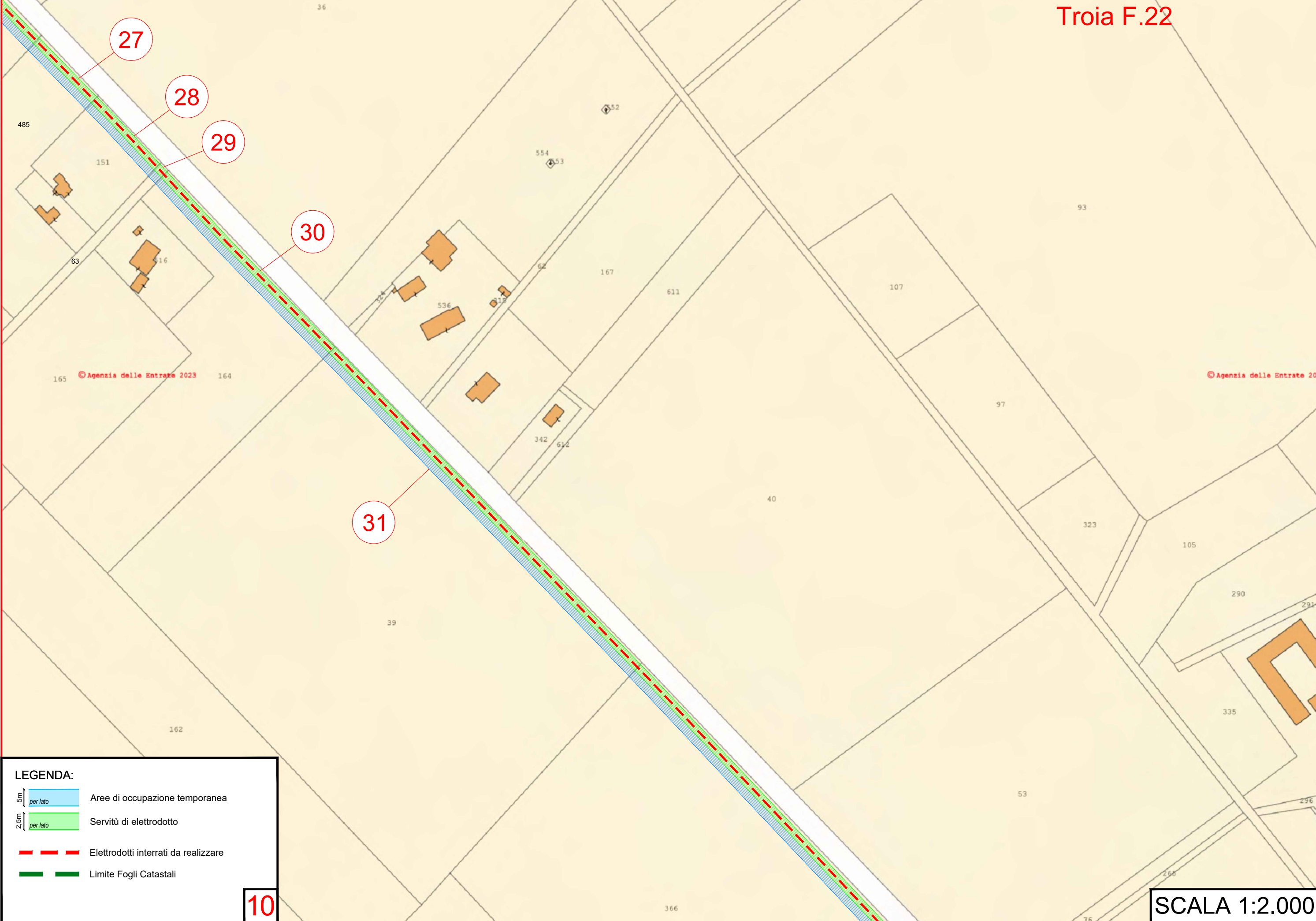


LEGENDA:

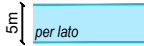
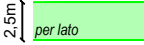


-  Aree di occupazione temporanea
-  Servitù di elettrodotto
-  Elettrodotti interrati da realizzare
-  Limite Fogli Catastali
-  Aree da espropriare
-  Cabina di sezionamento

9

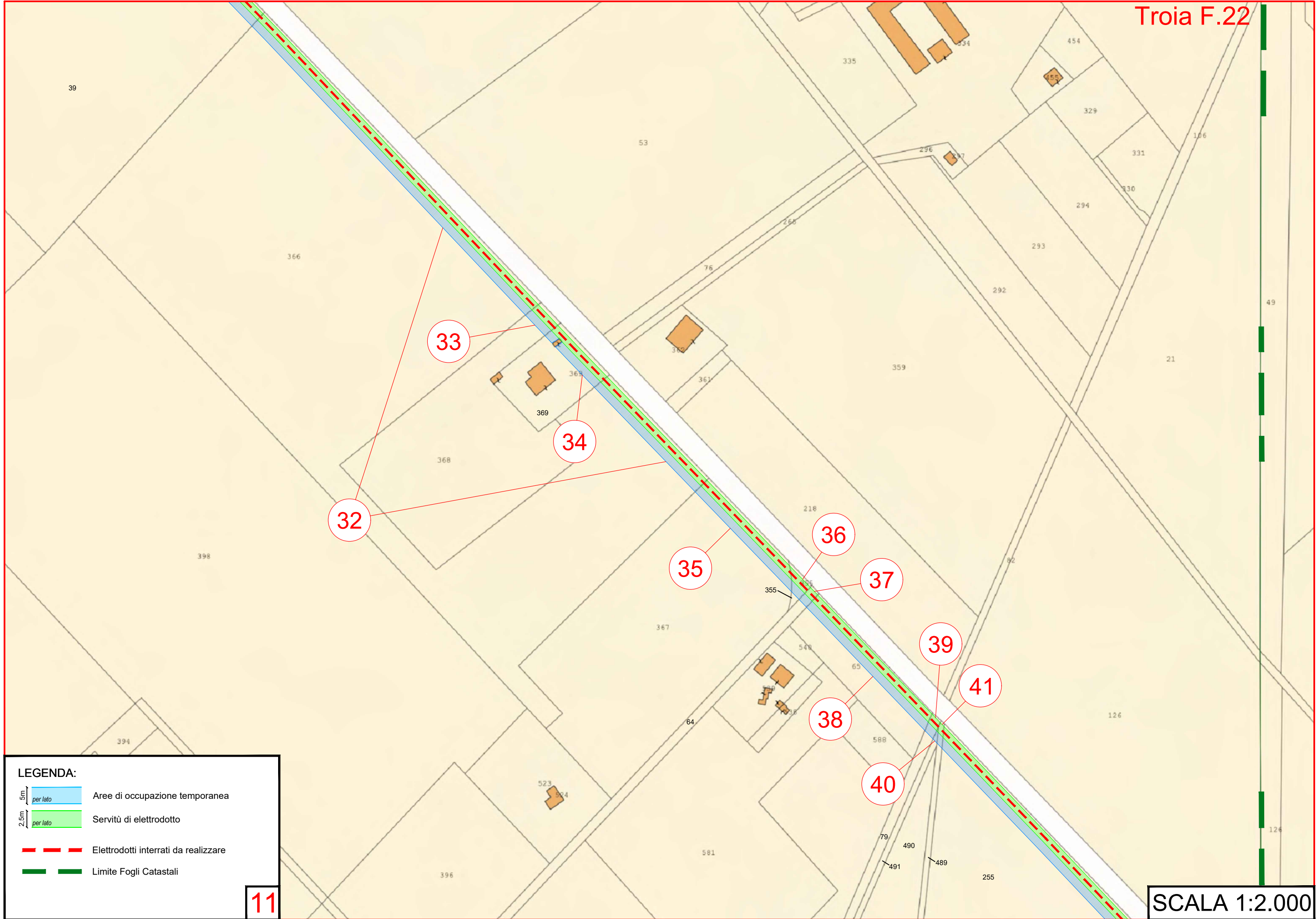
SCALA 1:2.000



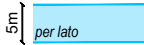
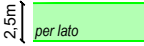


**LEGENDA:**

-  Aree di occupazione temporanea
-  Servitù di elettrodotto
-  Elettrodotti interrati da realizzare
-  Limite Fogli Catastali

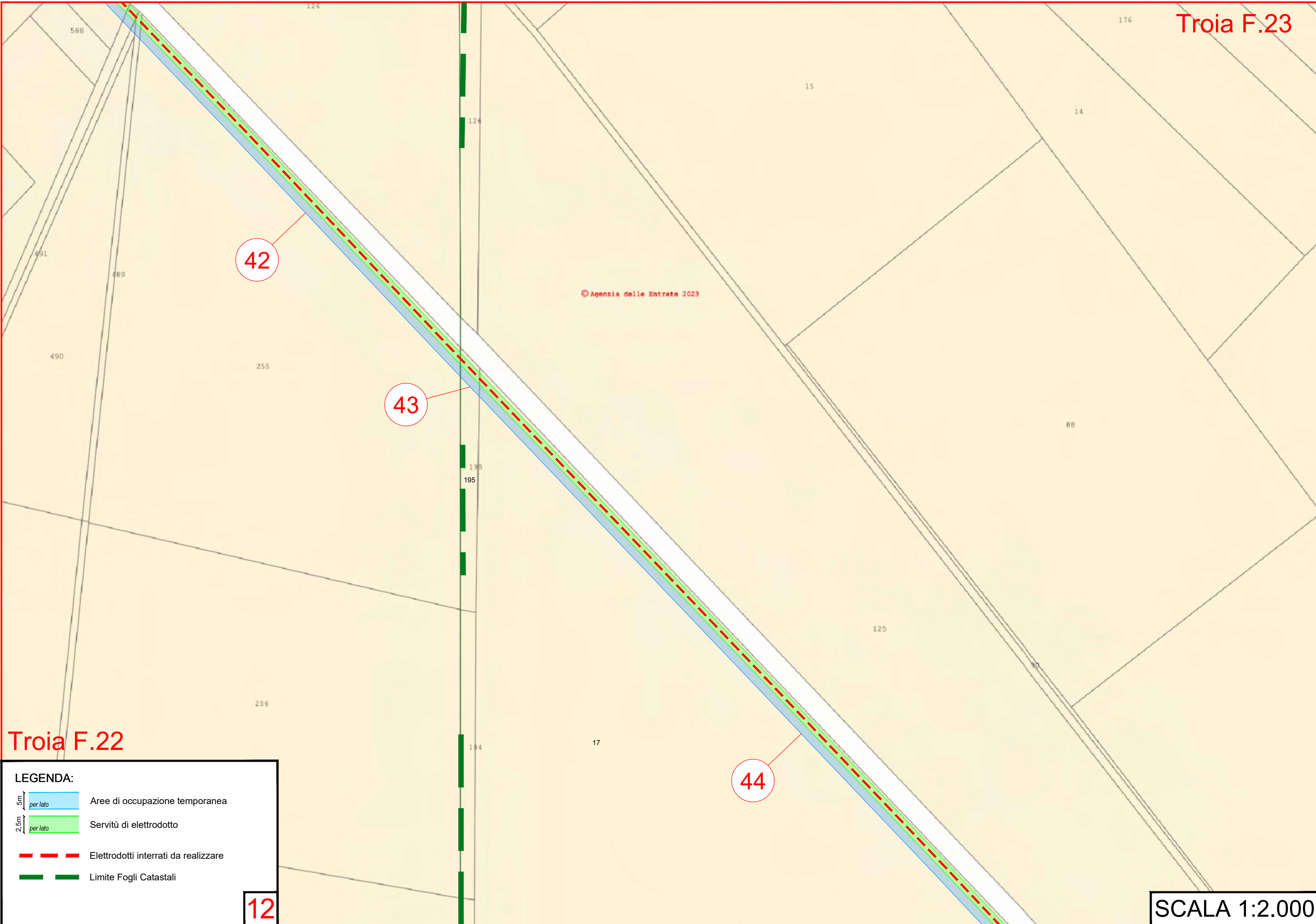
**10**



**LEGENDA:**

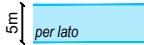
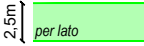


-  Aree di occupazione temporanea
-  Servitù di elettrodotto
-  Elettrodotti interrati da realizzare
-  Limite Fogli Catastali

**11**



Troia F.22

**LEGENDA:**

-  5m per lato Aree di occupazione temporanea
-  2.5m per lato Servitù di elettrodotto
-  Elettrodotti interrati da realizzare
-  Limite Fogli Catastali

**12**

SCALA 1:2.000

Troia F.23

44

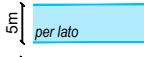
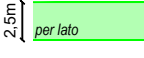


45

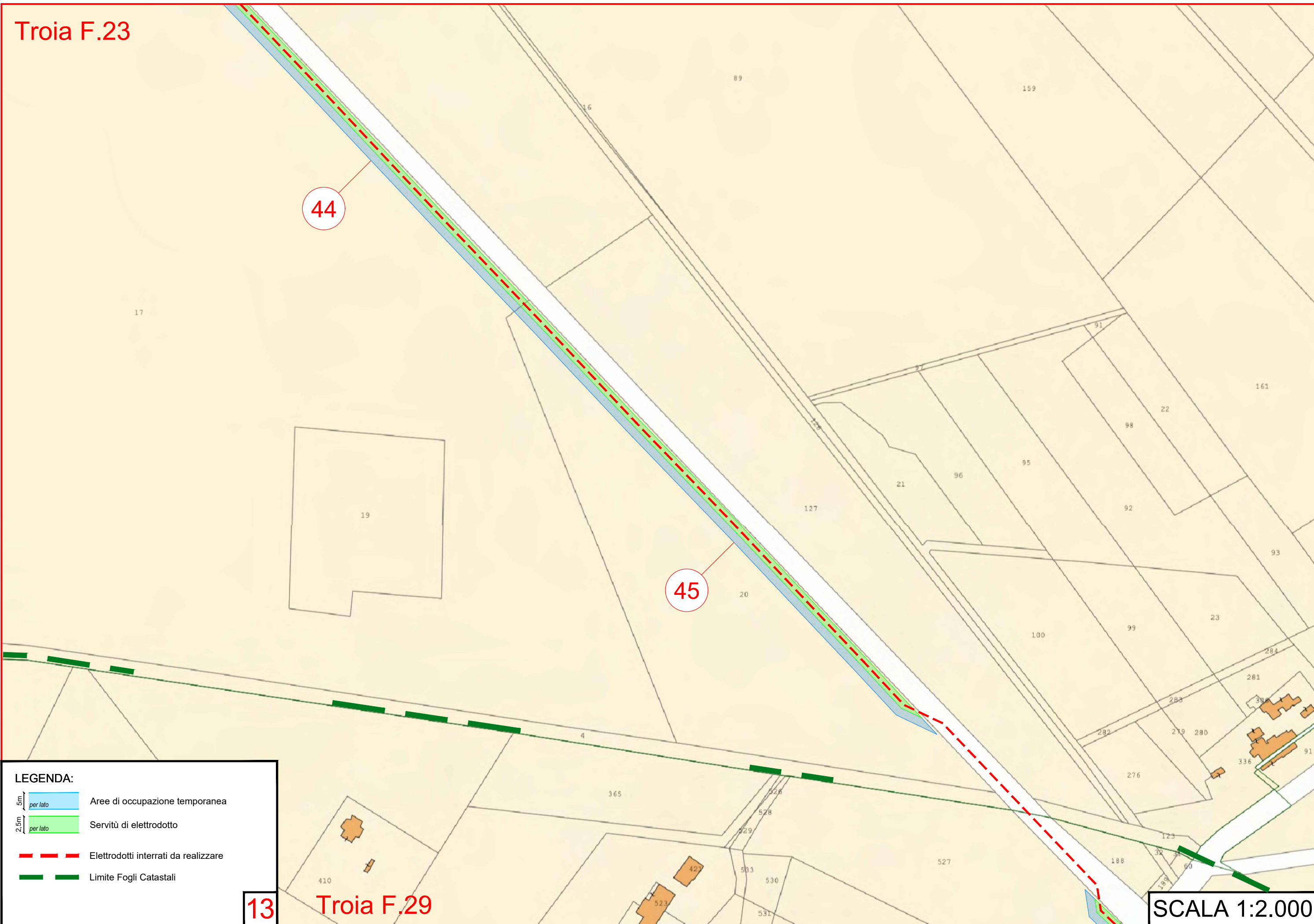
13

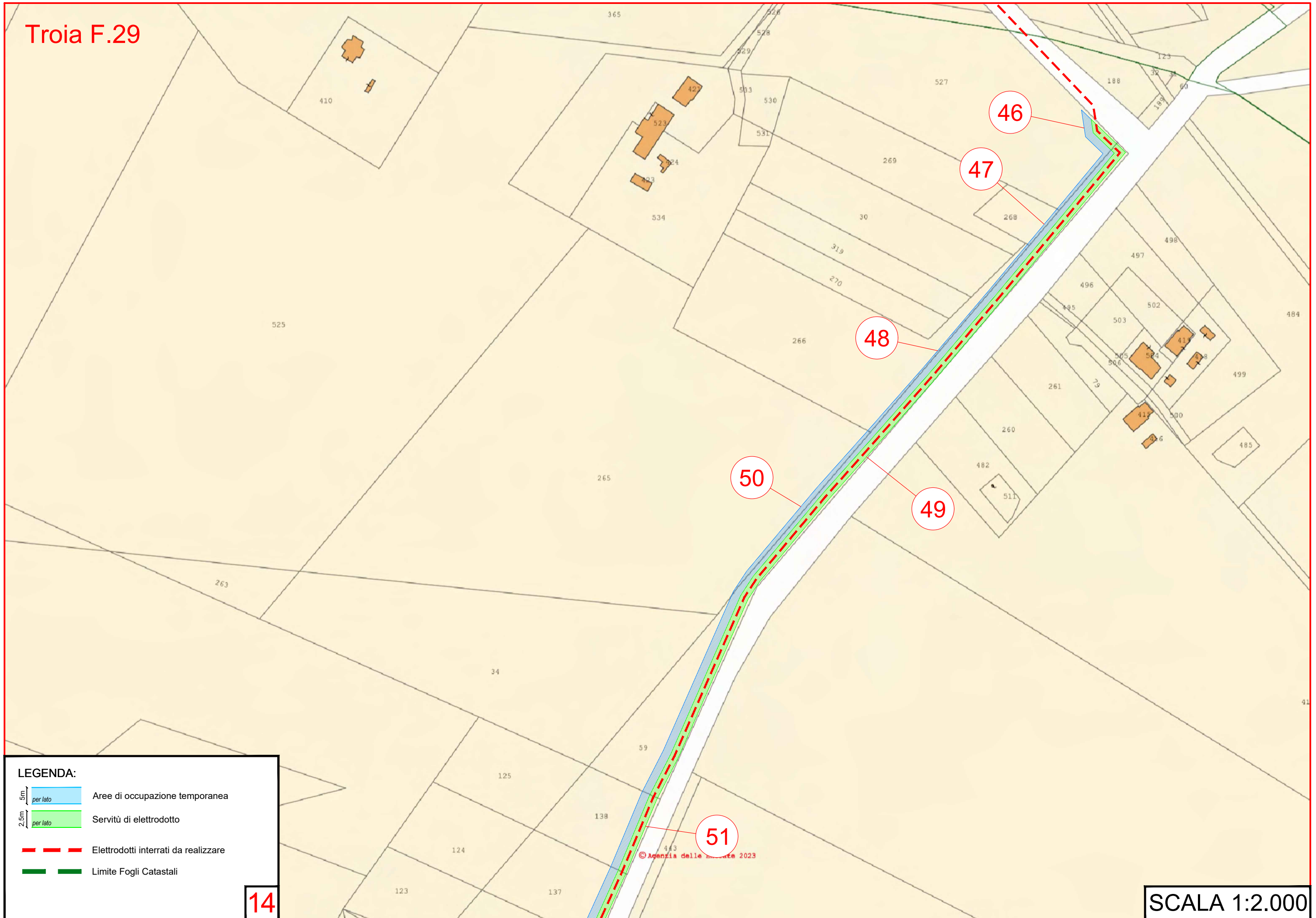
Troia F.29

SCALA 1:2.000

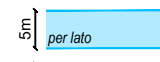
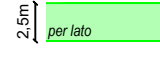


**LEGENDA:**

-  Aree di occupazione temporanea
-  Servitù di elettrodotto
-  Elettrodotti interrati da realizzare
-  Limite Fogli Catastali

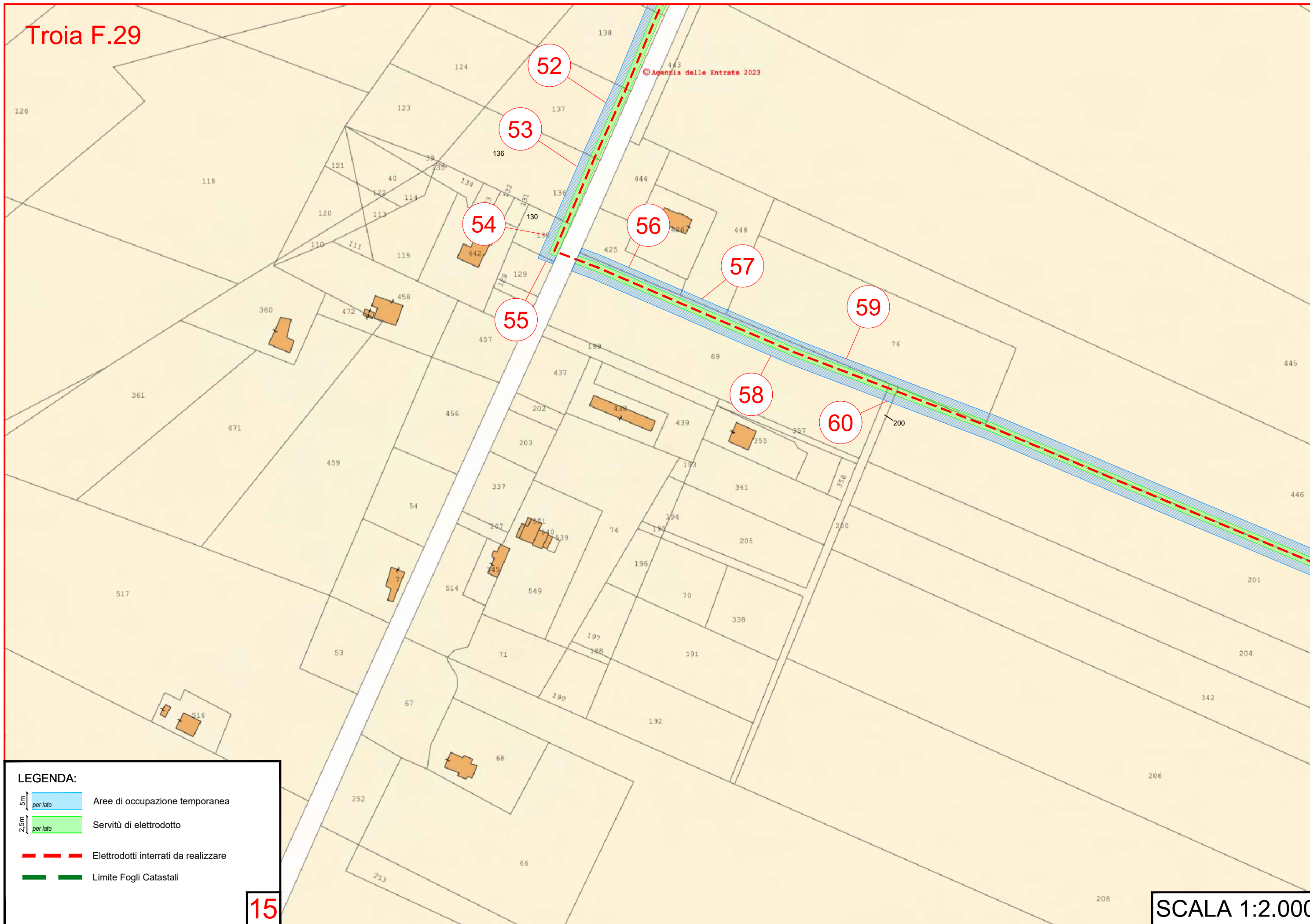




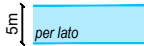
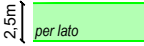


LEGENDA:

-  Aree di occupazione temporanea
-  Servitù di elettrodotto
-  Elettrodotti interrati da realizzare
-  Limite Fogli Catastali

# Troia F.29



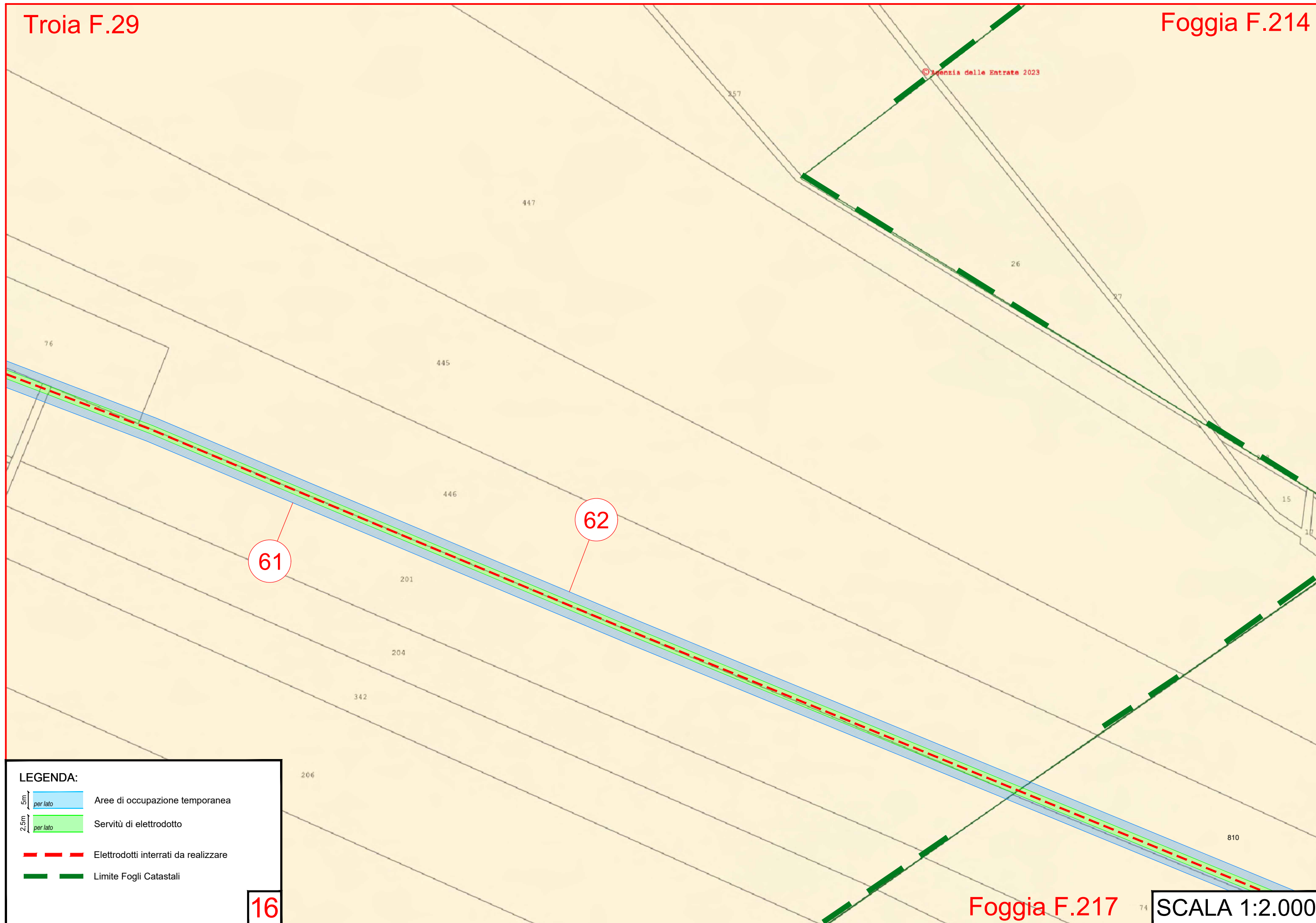
**LEGENDA:**

-  Aree di occupazione temporanea
-  Servitù di elettrodotto
-  Elettrodotti interrati da realizzare
-  Limite Fogli Catastali

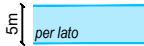
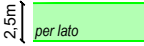


**15**

**SCALA 1:2.000**





**LEGENDA:**

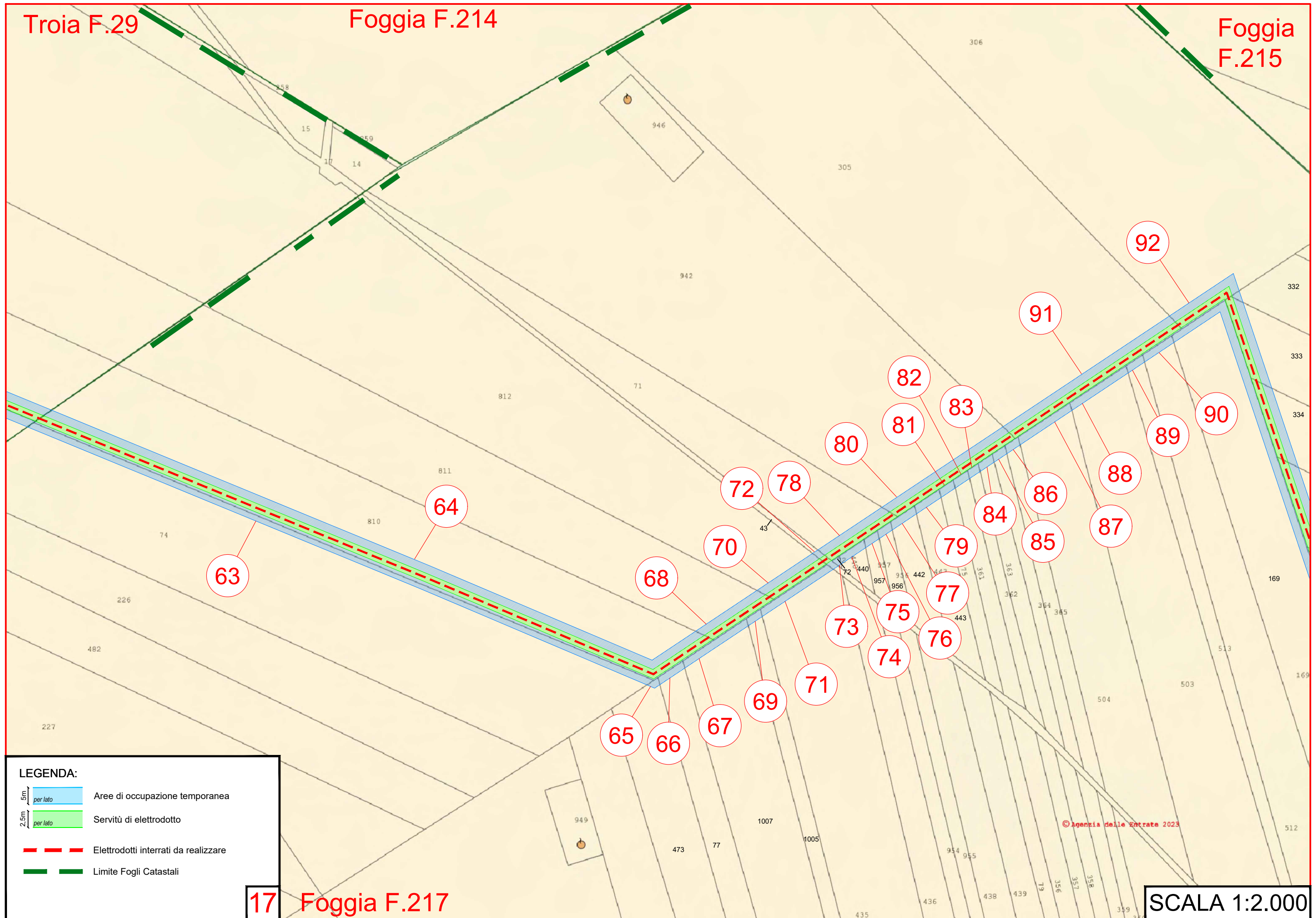
-  Aree di occupazione temporanea
-  Servitù di elettrodotto
-  Elettrodotti interrati da realizzare
-  Limite Fogli Catastali

**16**

Troia F.29

Foggia F.214

Foggia F.215



LEGENDA:

- Aree di occupazione temporanea
- Servitù di elettrodotto
- Elettrodotti interrati da realizzare
- Limite Fogli Catastali

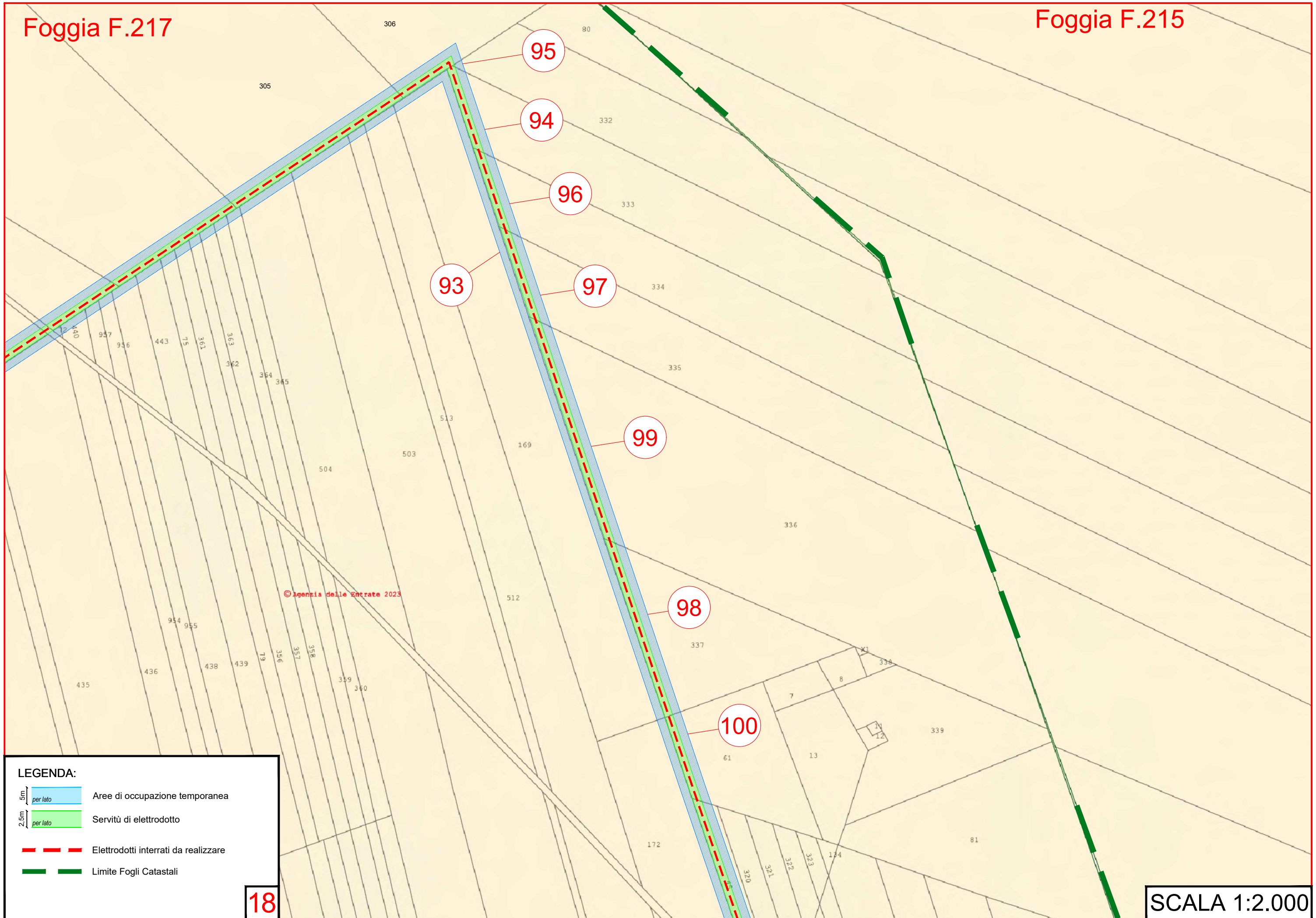
17 Foggia F.217

SCALA 1:2.000

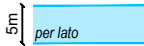
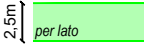


© Agenzia delle Entrate 2023

Foggia F.217

Foggia F.215

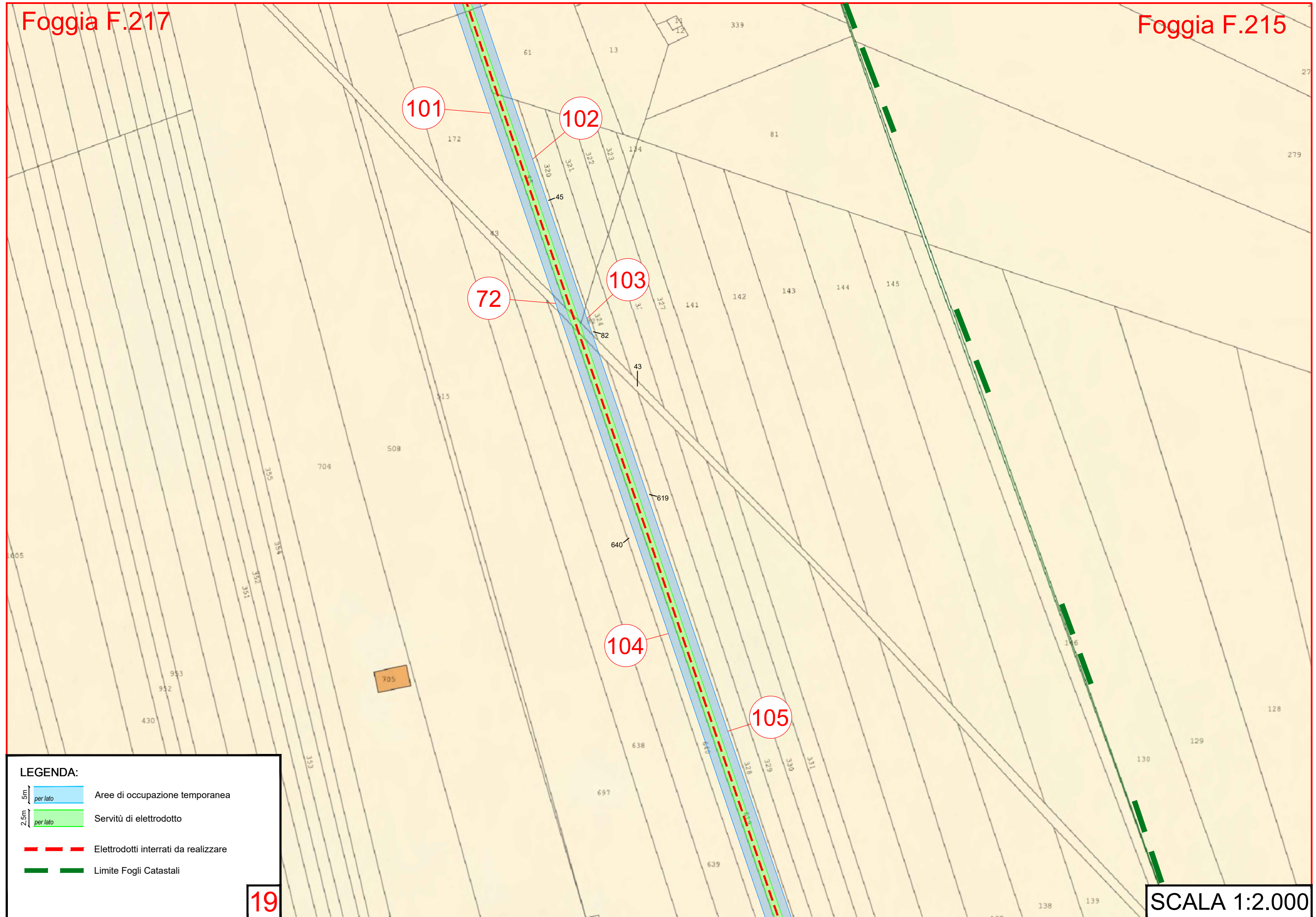


**LEGENDA:**

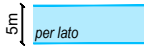
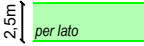


-  Aree di occupazione temporanea
-  Servitù di elettrodotto
-  Elettrodotti interrati da realizzare
-  Limite Fogli Catastali

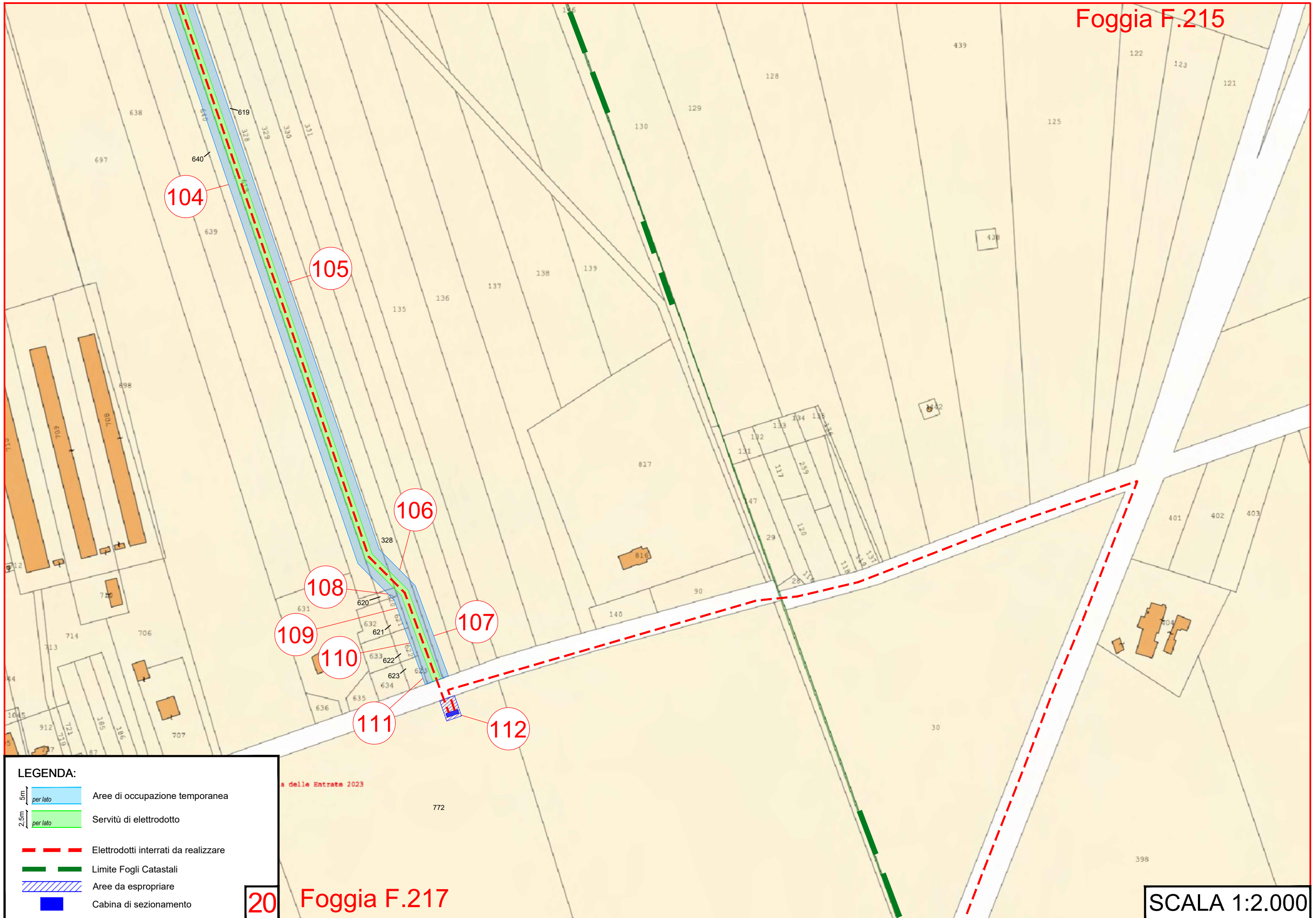
**18**

SCALA 1:2.000


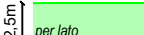






LEGENDA:

-  Aree di occupazione temporanea
-  Servitù di elettrodotto
-  Elettrodotti interrati da realizzare
-  Limite Fogli Catastali

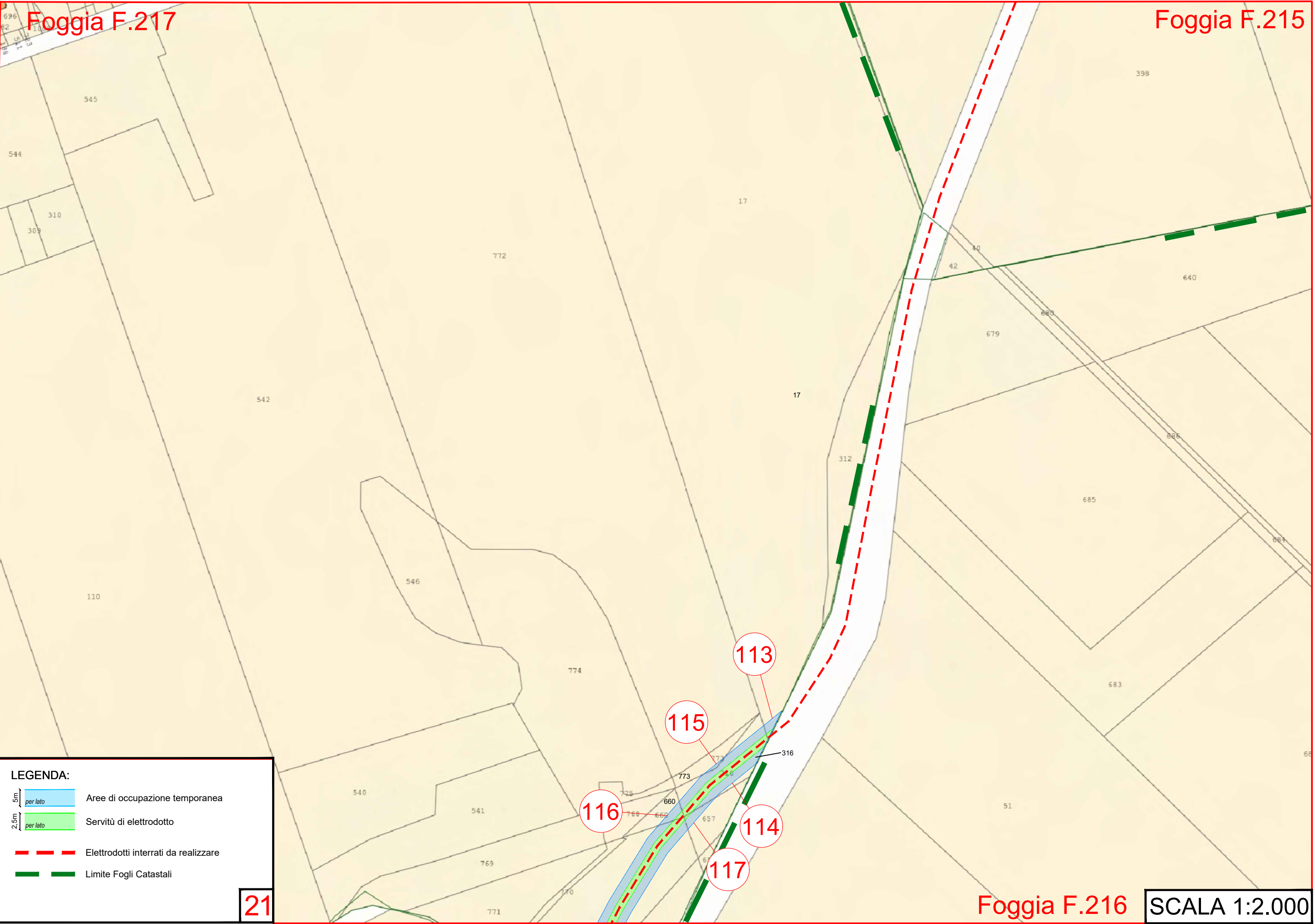


**LEGENDA:**

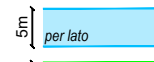
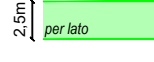


-  5m per lato: Aree di occupazione temporanea
-  2.5m per lato: Servitù di elettrodotto
- : Elettrodotti interrati da realizzare
- : Limite Fogli Catastali
- : Aree da espropriare
- : Cabina di sezionamento

Foggia F.217

Foggia F.215



LEGENDA:

-  Aree di occupazione temporanea
-  Servitù di elettrodotto
-  Elettrodotti interrati da realizzare
-  Limite Fogli Catastali

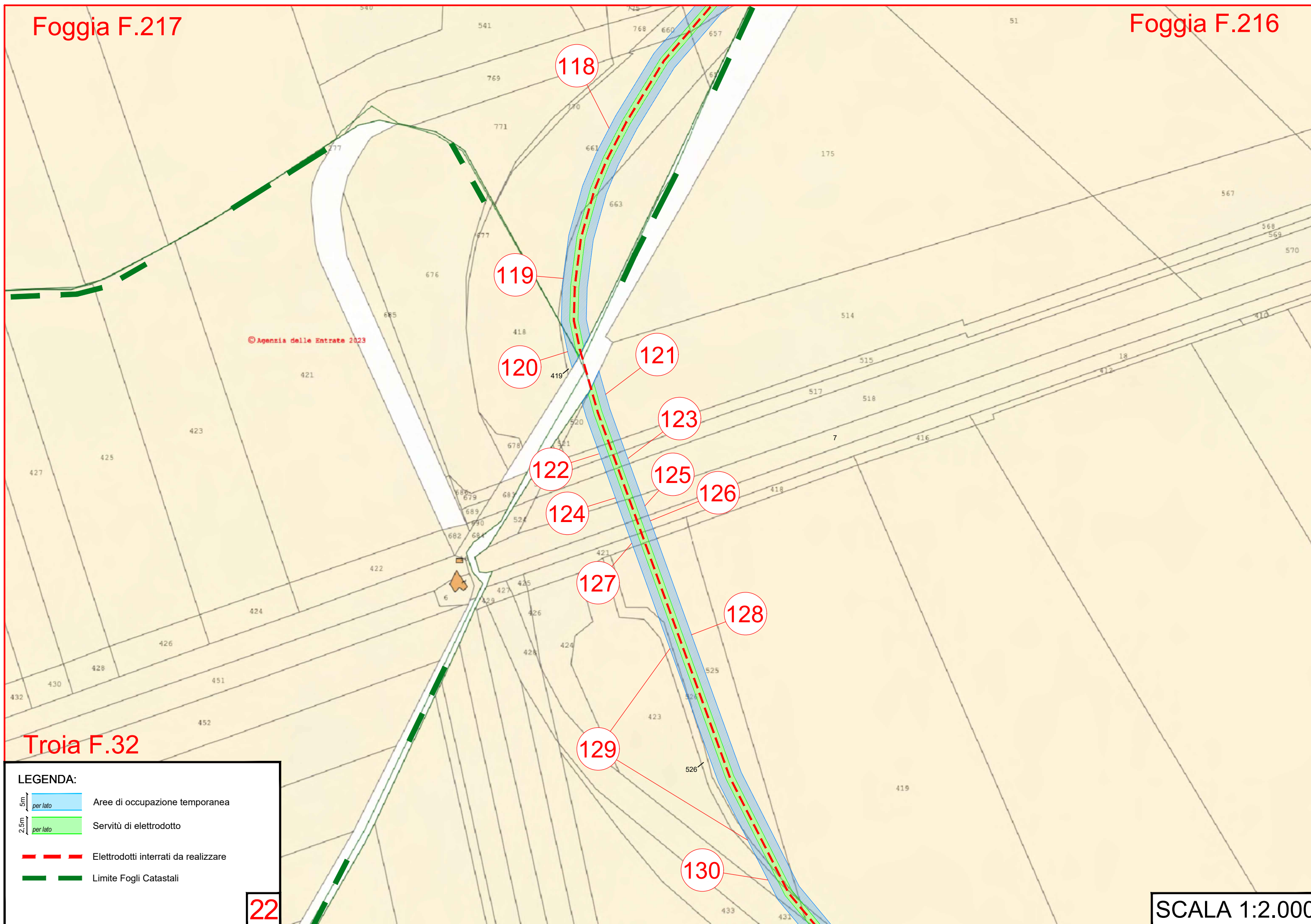
21

Foggia F.216

SCALA 1:2.000





Foggia F.217

Foggia F.216



© Agenzia delle Entrate 2023

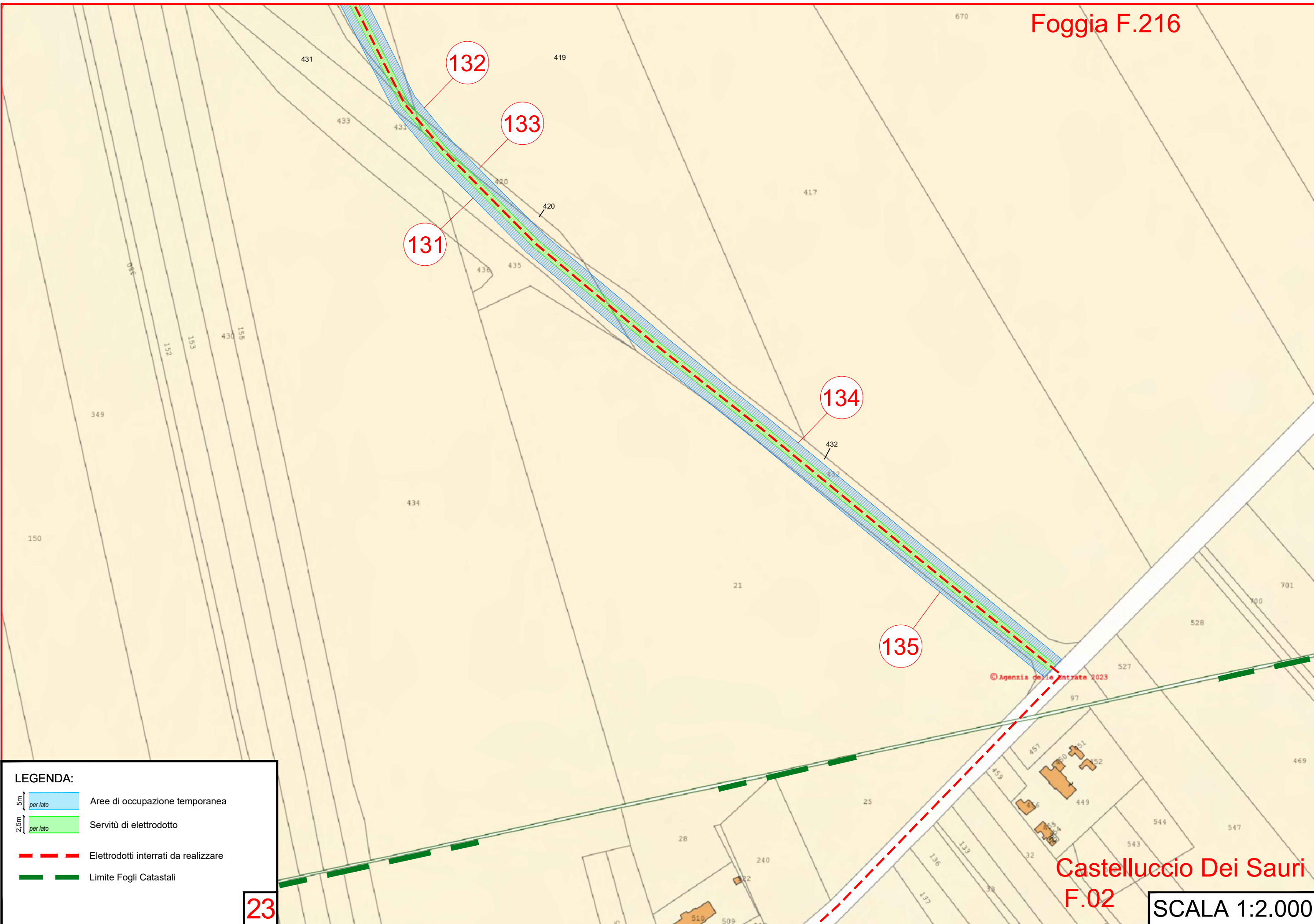
LEGENDA:

-  Aree di occupazione temporanea
-  Servitù di elettrodotto
-  Elettrodotti interrati da realizzare
-  Limite Fogli Catastali

22

SCALA 1:2.000

Foggia F.216



132

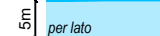
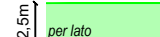


133

131

134

135

**LEGENDA:**

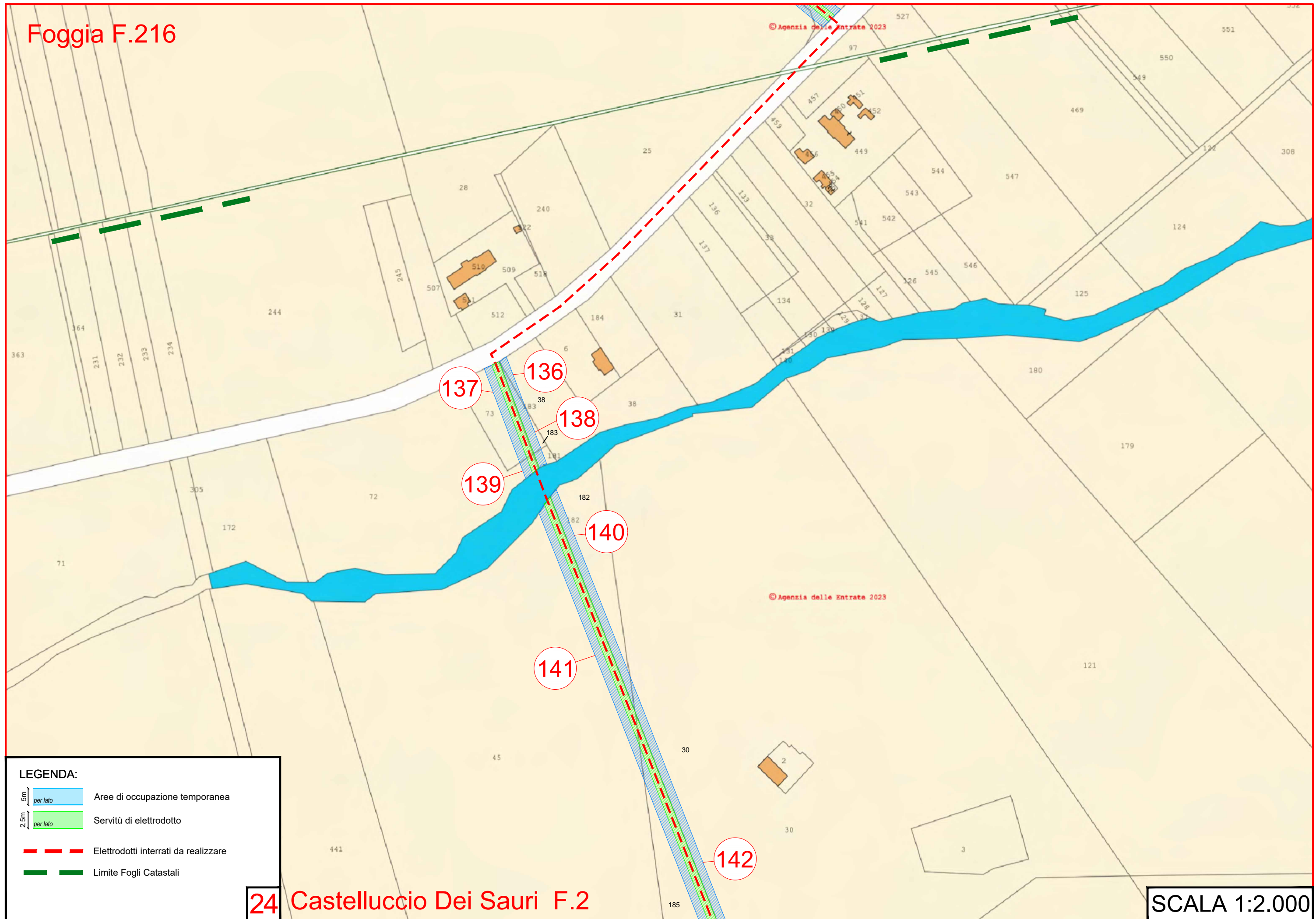
-  5m  
per lato    Aree di occupazione temporanea
-  2.5m  
per lato    Servitù di elettrodotto
-  Elettrodotti interrati da realizzare
-  Limite Fogli Catastali

23

Castelluccio Dei Sauri  
F.02

SCALA 1:2.000

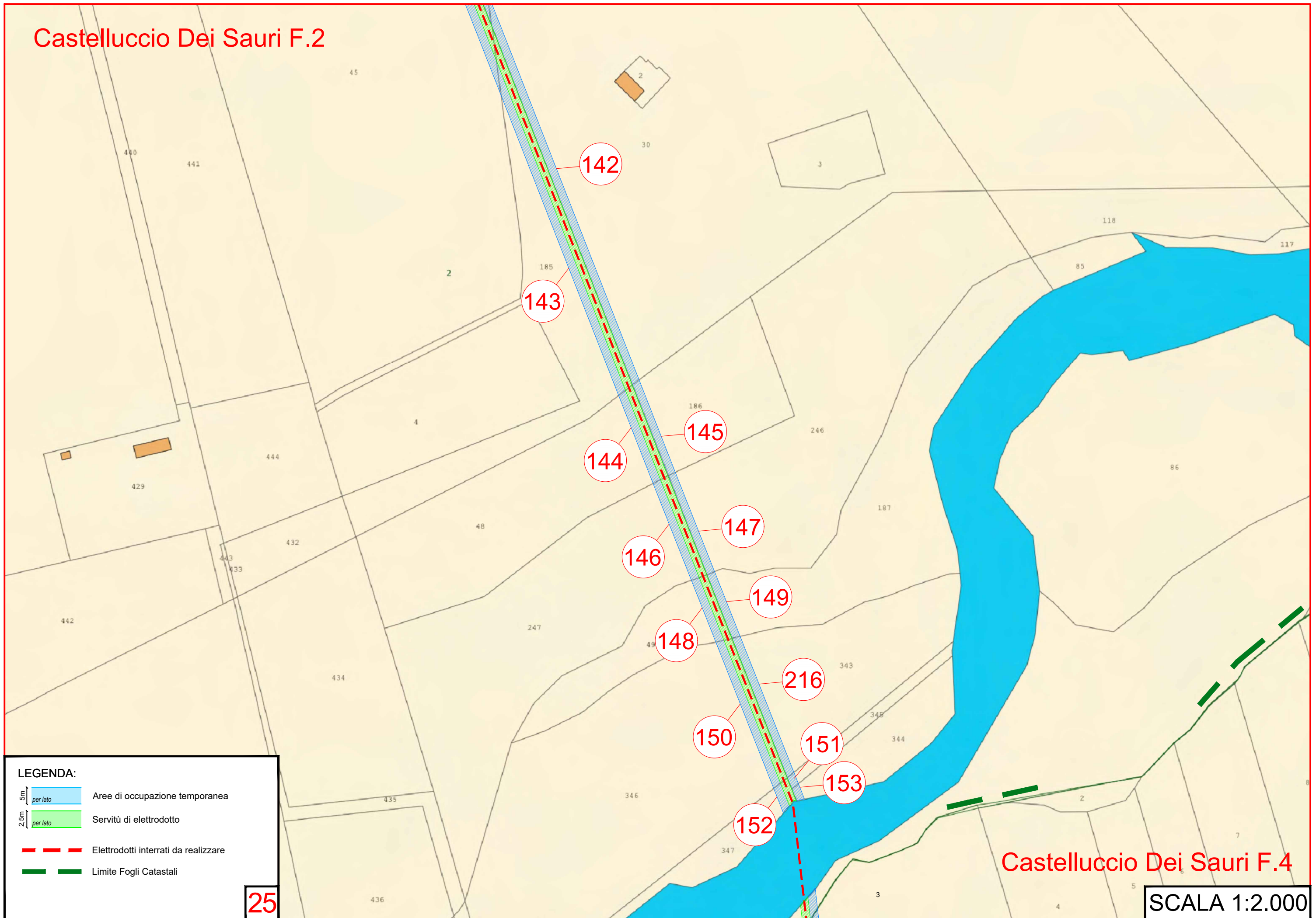





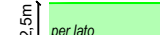


**LEGENDA:**

- Aree di occupazione temporanea
- Servitù di elettrodotto
- Elettrodotti interrati da realizzare
- Limite Fogli Catastali

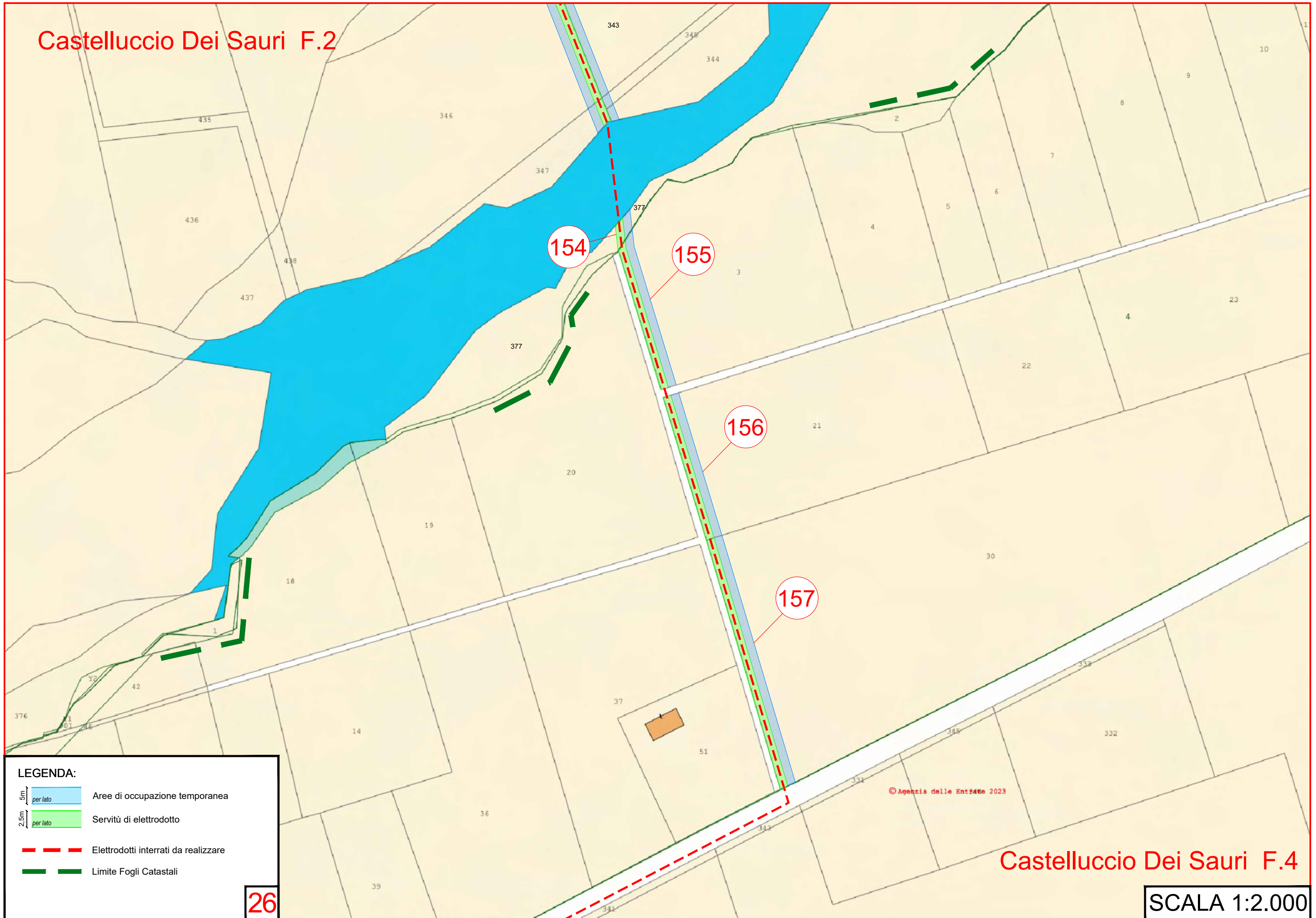
# Castelluccio Dei Sauri F.2



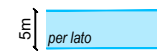
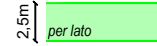


### LEGENDA:

-  Aree di occupazione temporanea
-  Servitù di elettrodotto
-  Elettrodotti interrati da realizzare
-  Limite Fogli Catastali

Castelluccio Dei Sauri F.2



LEGENDA:

-  Aree di occupazione temporanea
-  Servitù di elettrodotto
-  Elettrodotti interrati da realizzare
-  Limite Fogli Catastali

26

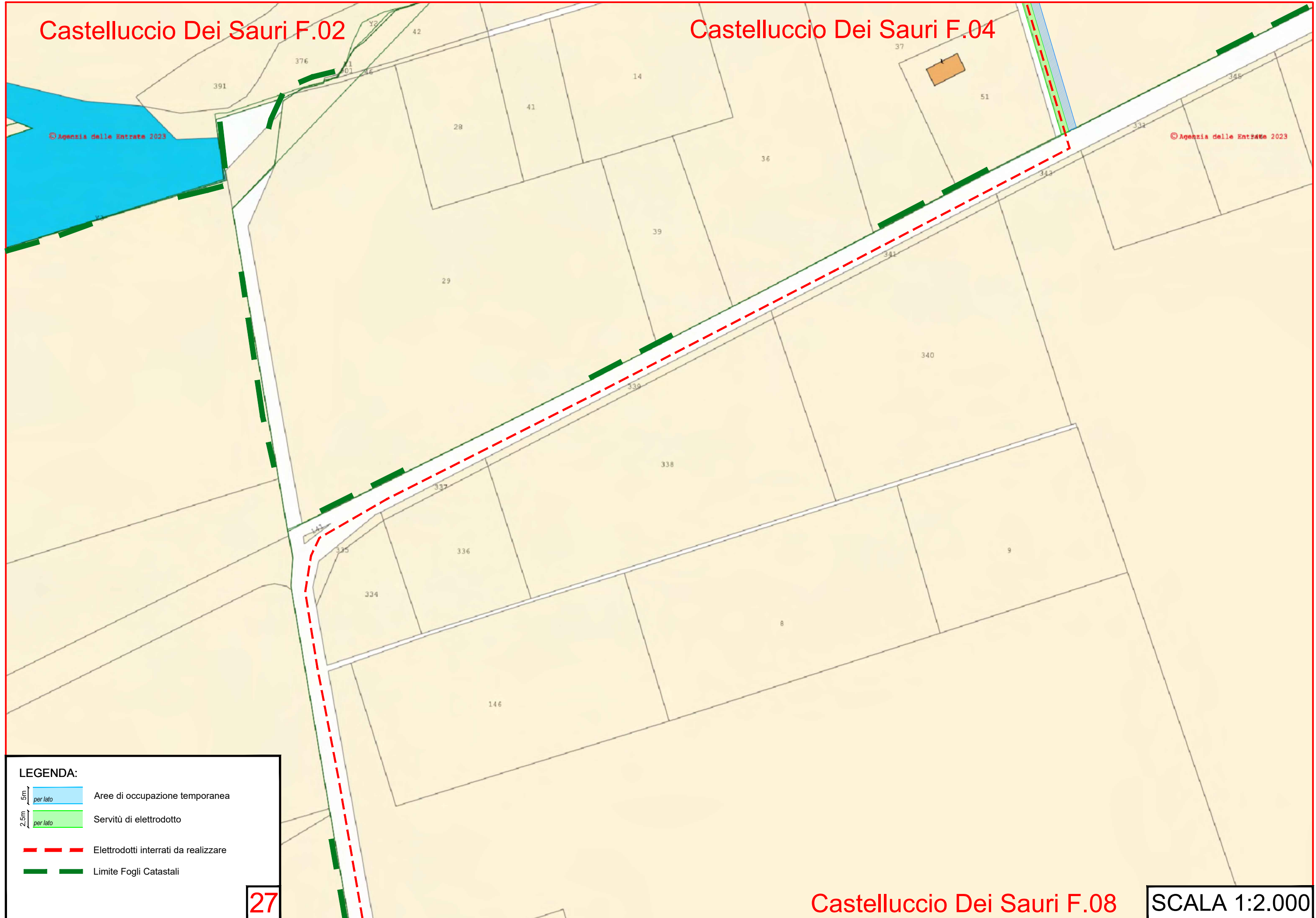
Castelluccio Dei Sauri F.4

SCALA 1:2.000

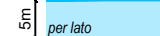



© Agenzia delle Entrate 2023

Castelluccio Dei Sauri F.02

Castelluccio Dei Sauri F.04



LEGENDA:

-  5m per lato Aree di occupazione temporanea
-  2.5m per lato Servitù di elettodotto
-  Elettrodotti interrati da realizzare
-  Limite Fogli Catastali

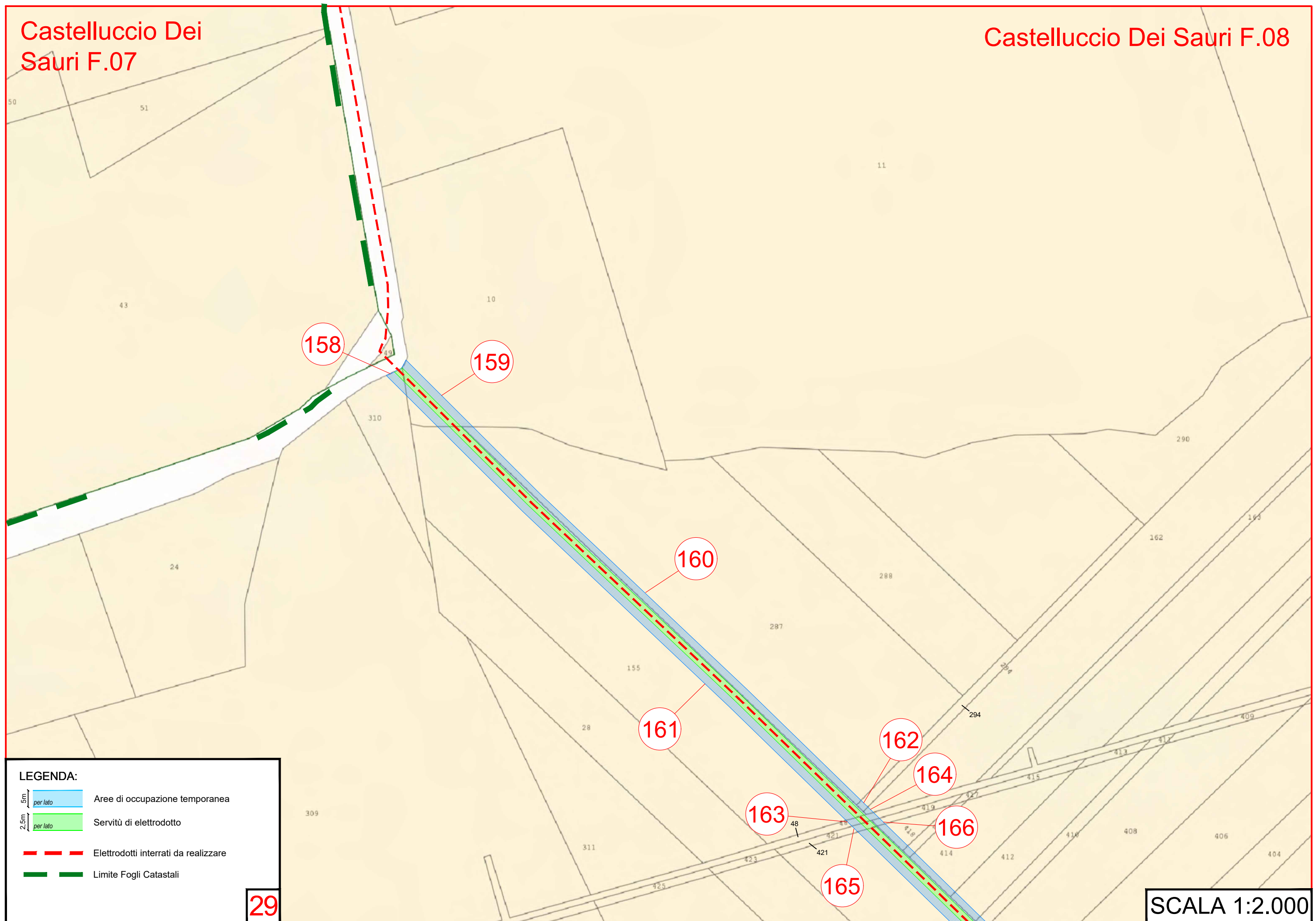
27

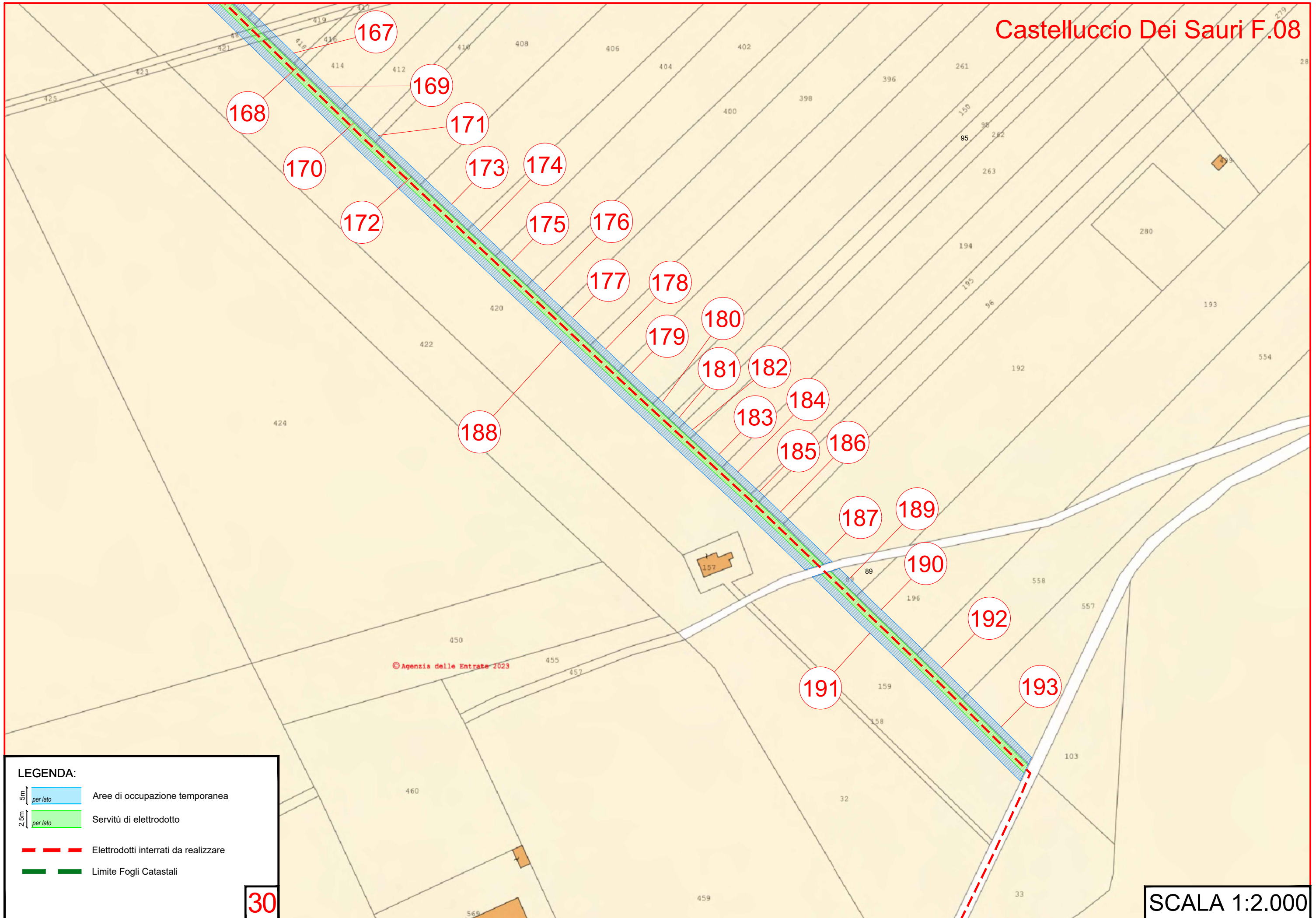
Castelluccio Dei Sauri F.08

SCALA 1:2.000

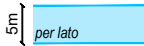
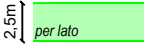


Castelluccio Dei Sauri F.07

Castelluccio Dei Sauri F.08

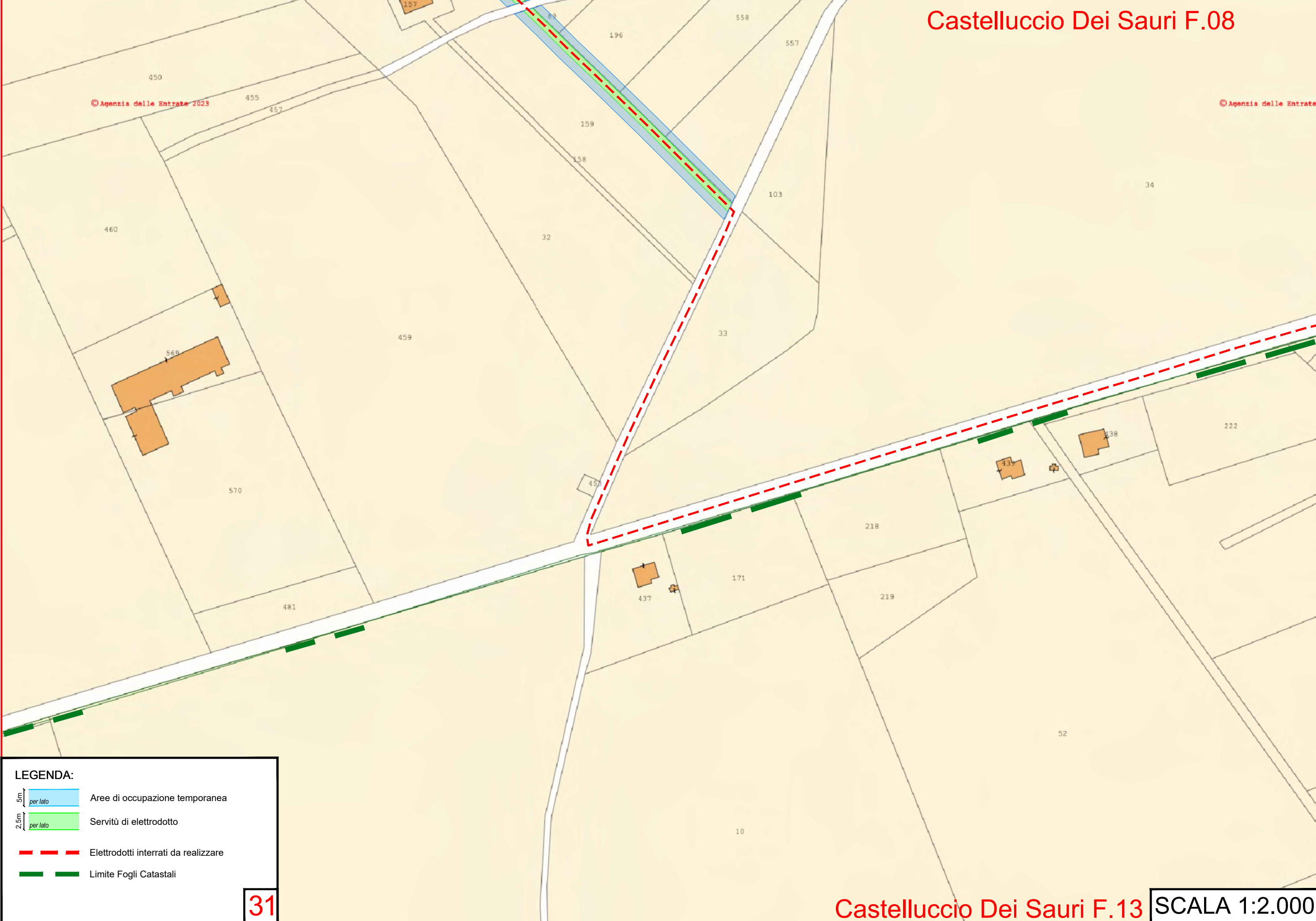




**LEGENDA:**

-  Aree di occupazione temporanea
-  Servitù di elettrodotto
-  Elettrodotti interrati da realizzare
-  Limite Fogli Catastali

**30**

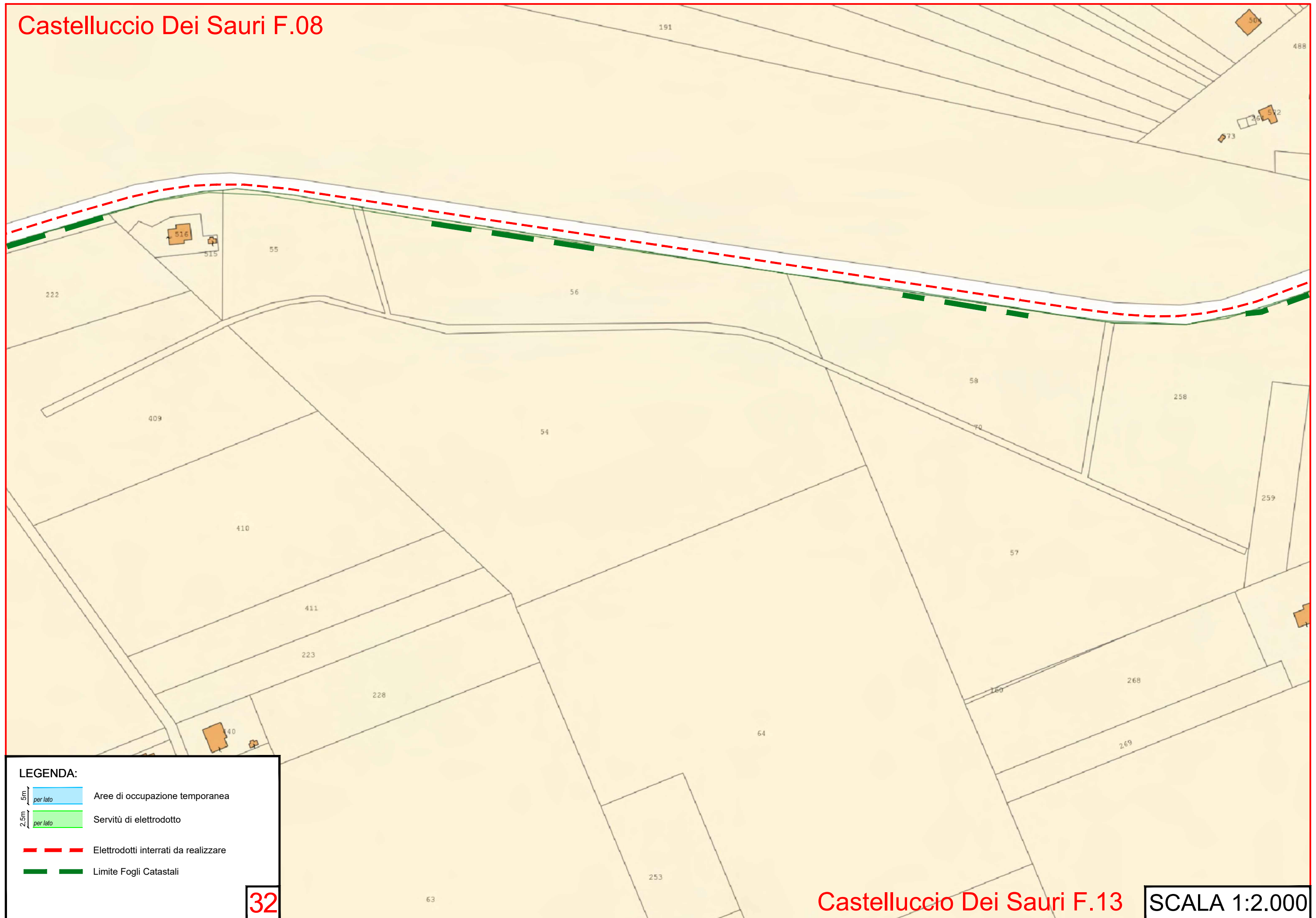


© Agenzia delle Entrate 2023

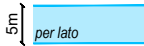
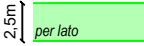


© Agenzia delle Entrate

LEGENDA:

- Aree di occupazione temporanea  
5m per lato
- Servitù di elettrodotto  
2,5m per lato
- Elettrodotti interrati da realizzare
- Limite Fogli Catastali

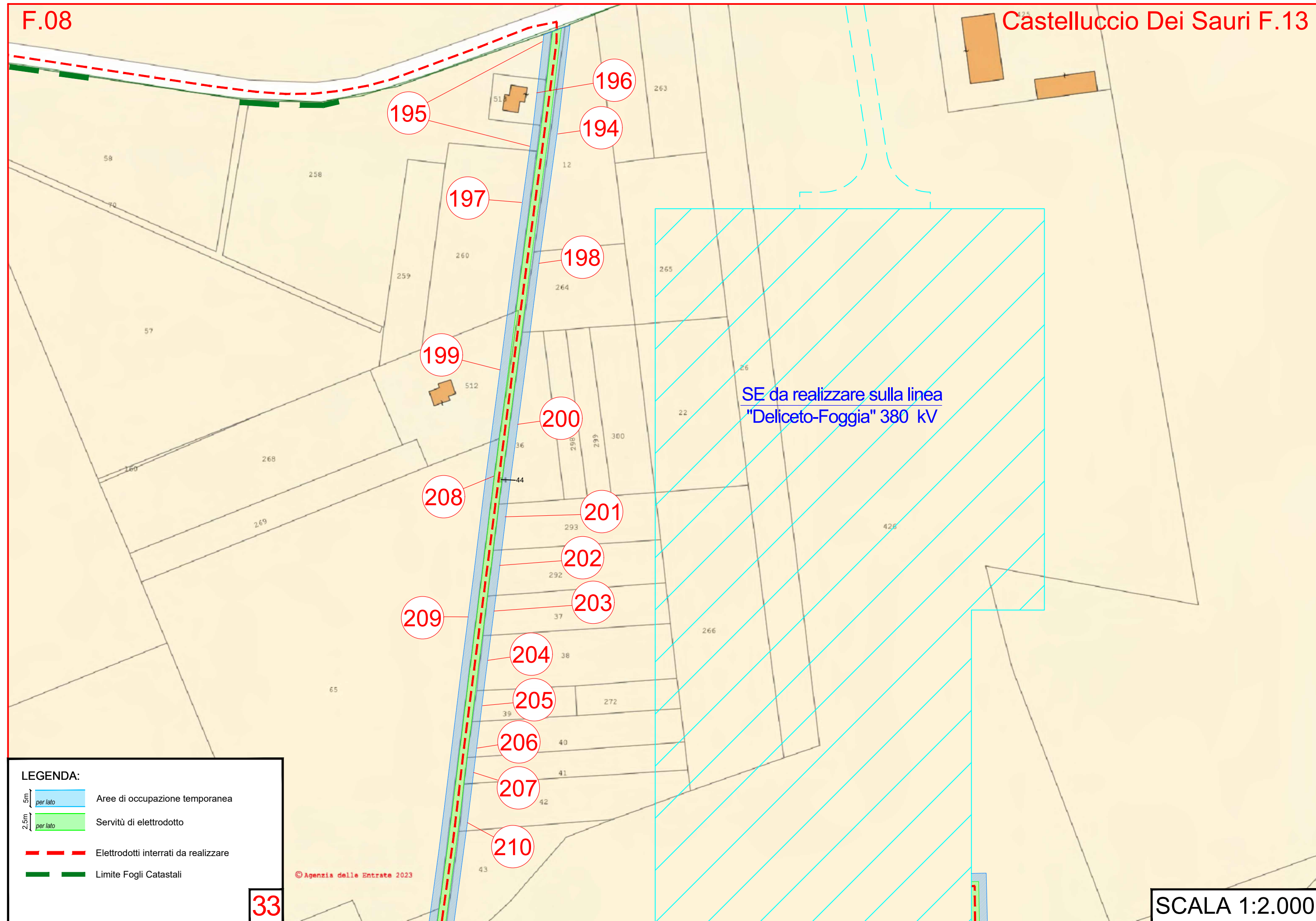


**LEGENDA:**

-  Aree di occupazione temporanea
-  Servitù di elettrodotto
-  Elettrodotti interrati da realizzare
-  Limite Fogli Catastali

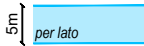
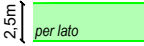


**32**





SE da realizzare sulla linea "Deliceto-Foggia" 380 kV

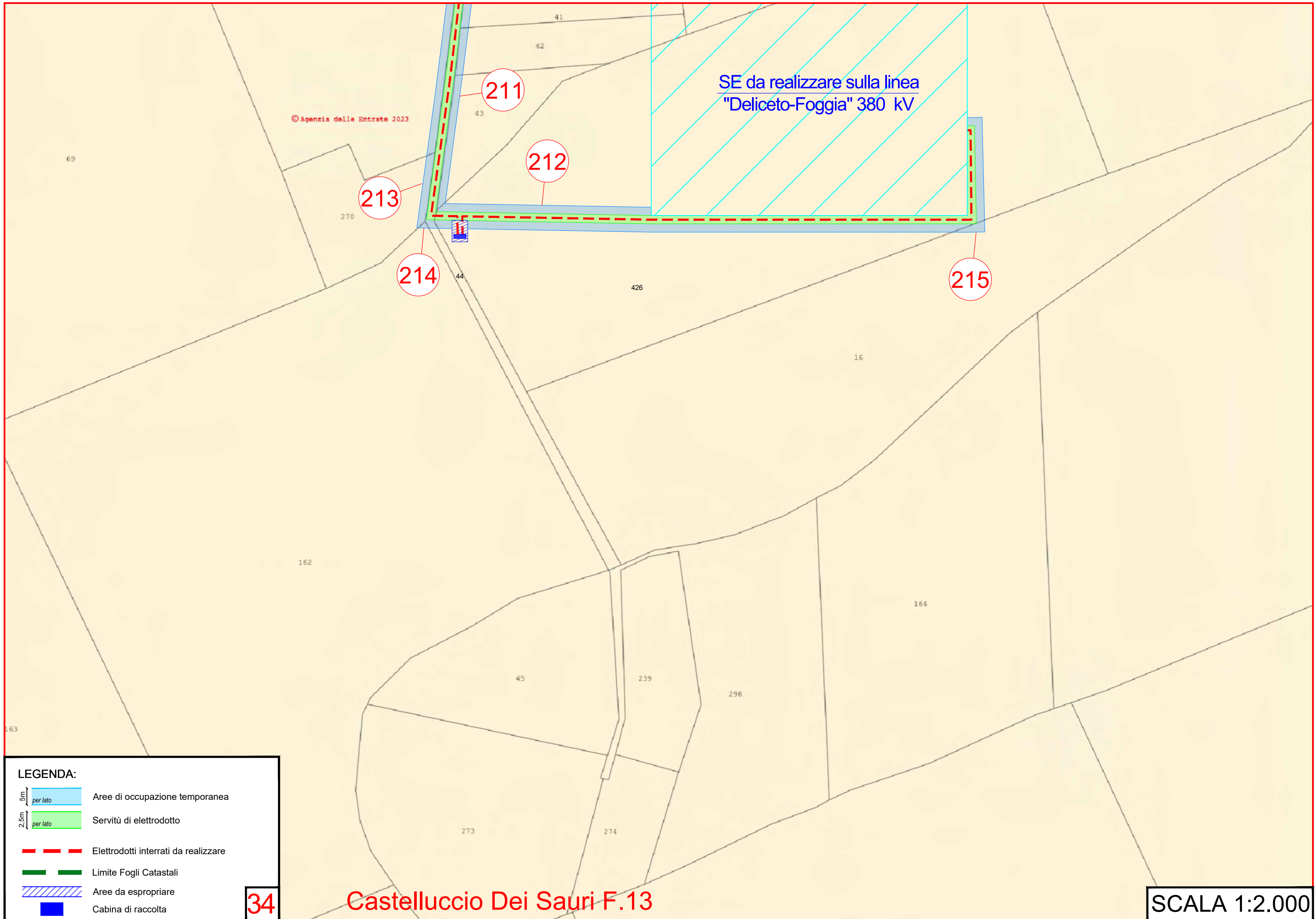
**LEGENDA:**

-  Aree di occupazione temporanea
-  Servitù di elettrodotto
-  Elettrodotti interrati da realizzare
-  Limite Fogli Catastali

**33**

© Agenzia delle Entrate 2023

**SCALA 1:2.000**



SE da realizzare sulla linea  
"Deliceto-Foggia" 380 kV

© Agenzia delle Entrate 2023