Planimetria di progetto Scala 1:2000

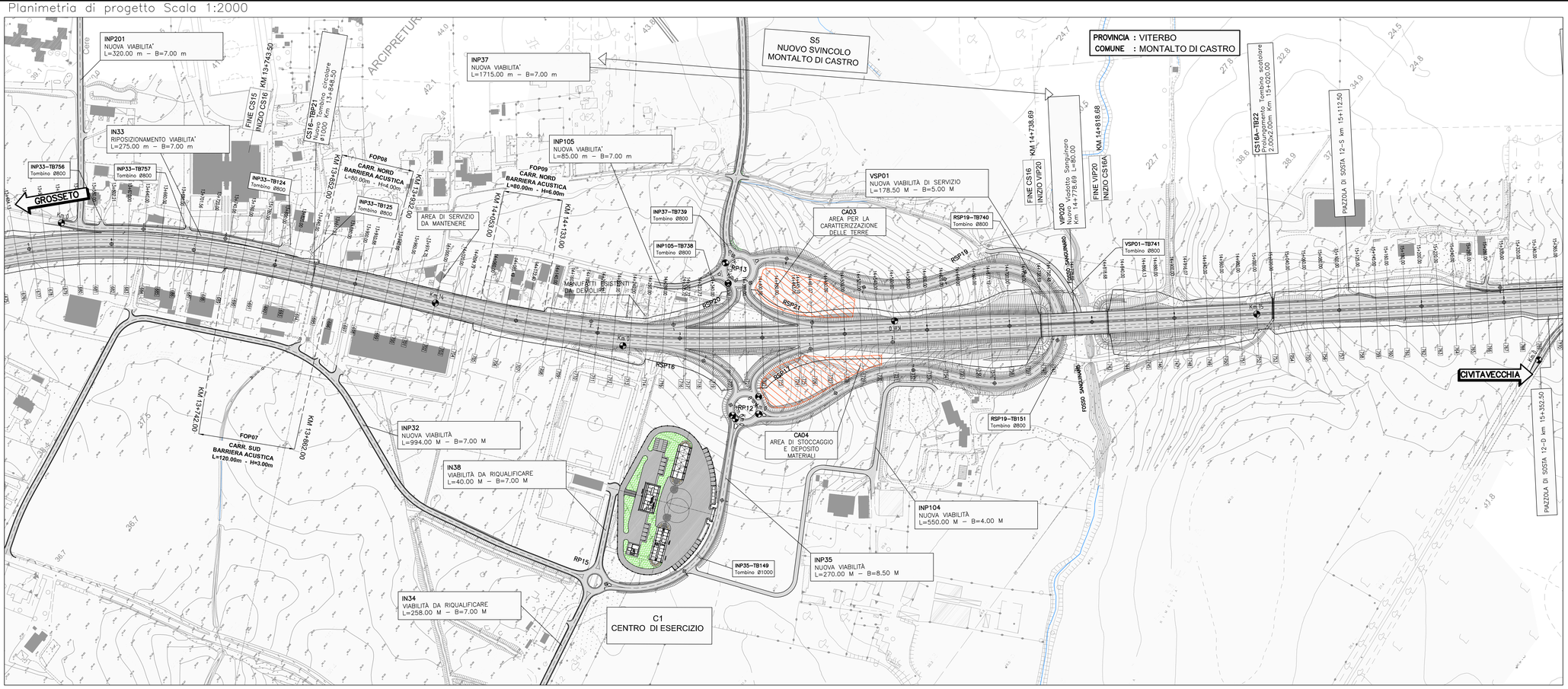

QUADRO DI UNIONE

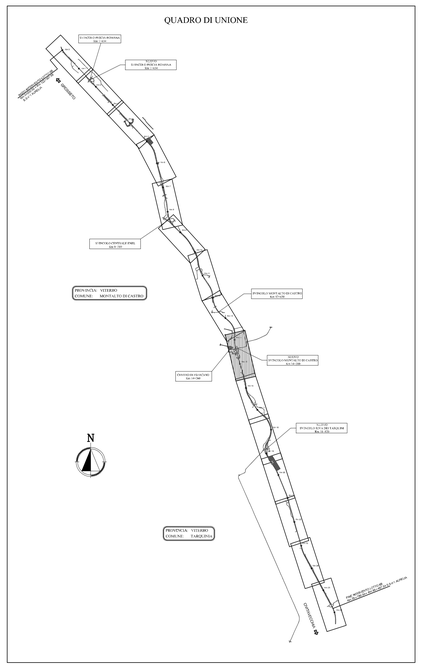

Profilo Longitudinale Scala 1:2000/200

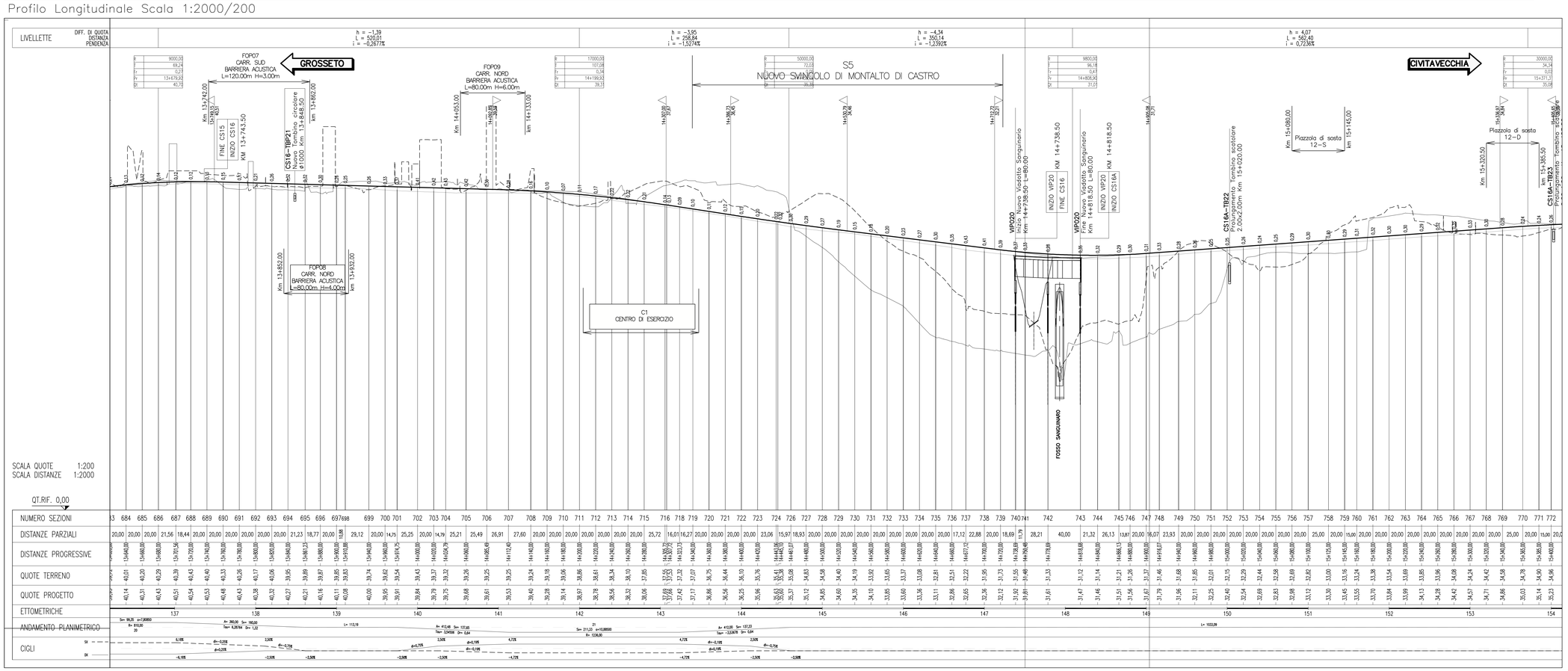

SAT

Società Autostrada Tirrenica p.A.

AUTOSTRADA (A12) : ROSIGNANO – CIVITAVECCHIA

LOTTO 6B

TRATTO: PESCIA ROMANA – TARQUINIA

PROGETTO DEFINITIVO

NUOVE LOCALIZZAZIONI IN OTTEMPERANZA ALLA DELIBERA CIPE

INFRASTRUTTURA STRATEGICA DI PREMINENTE INTERESSE NAZIONALE LE CUI PROCEDURE DI APPROVAZIONE SONO REGOLATE DALL' ART. 161 DEL D.LGS. 163/2006

AU – CORPO AUTOSTRADALE

PARTE STRADALE

Planimetria e Profilo Longitudinale di progetto dal Km 13+500.00 al Km 15+260.00

IL RESPONSABILE PROGETTAZIONE SPECIALISTICA	IL RESPONSABILE INTEGRAZIONE PRESTAZIONI SPECIALISTICHE	IL DIRETTORE TECNICO
Ing. Massimiliano Giacobbi Ord. Ingg. Milano N. 20746	Ing. Alessandro Alfi Ord. Ingg. Milano N. 20015	Ing. Maurizio Torrese Ord. Ingg. Milano N. 16492
RESPONSABILE UFFICIO STD	COORDINATORE GENERALE APS	RESPONSABILE DIREZIONE SVILUPPO INFRASTRUTTURE

RIFERIMENTO ELABORATO											DATA: APRILE 2013	REVISIONE n.	data
–	DIRETTORE codice commessa			n.Prog.	unità'	FILE n. progressivo						1	GENNAIO 2014
–	1	2	1	2	1	6	0	6	S	T	D	4	0	8	–	1	SCALA: 1:2000 1:2000/200		

spea ingegneria europea

ELABORAZIONE GRAFICA A CURA DI :

ELABORAZIONE PROGETTUALE A CURA DI :

CONSULENZA A CURA DI :

IL RESPONSABILE UFFICIO/UNITA' : Ing. Massimiliano Giacobbi – Ord. Ingg. Milano N. 20746

RESPONSABILE DI COMMESSA	VISTO DEL COMMITTENTE	VISTO DEL CONCEDENTE
Arch. Marta Canalis Ord. Arch. Venezia N. 1294	SAT	Ministero delle Infrastrutture e dei Trasporti
COORDINATORE OPERATIVO DI PROGETTO		

IL PRESENTE DOCUMENTO NON POTRA' ESSERE COPIATO, RIPRODOTTO O ALTRIMENTI PUBBLICATO, IN TUTTO O IN PARTE, SENZA IL CONSENSO SCRITTO DELLA SAT. AUTORIZZATO PER L'ITALIA S.P.A. UTILIZZO NON AUTORIZZATO SARA' PERSEGUITO A NORMA DI LEGGE.
THIS DOCUMENT MAY NOT BE COPIED, REPRODUCED OR PUBLISHED, EITHER IN PART OR IN ITS ENTIRETY, WITHOUT THE WRITTEN PERMISSION OF SAT. AUTHORIZED FOR ITALY S.P.A. UNAUTHORIZED USE WILL BE PROSECUTED BY LAW.