



UN BORGHO NEL VENTO

Winderg S.r.l. è una società che opera nell'ambito della produzione di energia rinnovabile avendo come business la progettazione, realizzazione e gestione di Impianti Eolici di medie e grandi dimensioni e della fornitura di servizi per il recupero di risorse finanziarie derivanti da interventi di efficientamento energetico in ambito Edile. La società, fondata nel 2005, diventa pienamente operativa nel 2007 attraverso la presentazione dei primi progetti eolici.

L'area di sviluppo è rappresentata dal sud Italia, principalmente nelle Regioni Puglia e Basilicata, con differenti piani operativi, secondo le specifiche territoriali, sociali e legislative di ogni regione.

I nostri sforzi sono concentrati alla creazione ed al mantenimento di eccellenti rapporti con i nostri progetti.

Abbiamo sempre creduto nella sinergia tra **Winderg** ed i luoghi che offrono opportunità di sviluppo: la nostra forza dunque risiede anche nell'aver instaurato forti legami con il territorio, offrendo alla popolazione, alle imprese locali ed alle amministrazioni, la massima opportunità di collaborazione.

Winderg dispone di numerose stazioni di rilevamento anemometriche di proprietà operative dall'anno 2006, così da poter contare su solide basi analitiche per lo sviluppo dei progetti.

Disponiamo inoltre di una rete di partner, consulenti, studi legali ed associazioni che ci affiancano, giorno per giorno, nella realizzazione di tutte le fasi dei nostri progetti.

Con l'entrata in esercizio nel 2012 del primo impianto eolico realizzato in Puglia, nel Comune di Bovino, la Società è diventata a tutti gli effetti produttrice di energia da fonte rinnovabile.

Ad oggi Winderg, con 6 impianti attivi e numerosi in costruzione e sviluppo, è una realtà in grado di operare in tutte le fasi relative allo sviluppo, progettazione, realizzazione e gestione di impianti di produzione di energia da fonte eolica.

Un Borgo nel vento

I parchi eolici rappresentano oggi uno dei più interessanti laboratori per la transizione energetica e possono costituire anche una forma innovativa di sviluppo e valorizzazione del territorio e delle sue risorse.

Il percorso " **Un Borgo nel vento** " - che attraversa il parco eolico Sant' Eufemia - con la riqualificazione del Borgo Taccone in provincia di Matera, nasce con l'obiettivo di permettere a tutti di scoprire da vicino queste moderne macchine che producono energia dal vento e, allo stesso tempo, di scoprire paesaggi suggestivi e borghi nascosti in territori bellissimi, spesso lontani dagli itinerari turistici più frequenti.

Questo viaggio privilegia il concetto di mobilità lenta e si può percorrere in differenti modi come a piedi, in bici o a cavallo tra sentieri sterrati, antichi tratturi e strade storiche.

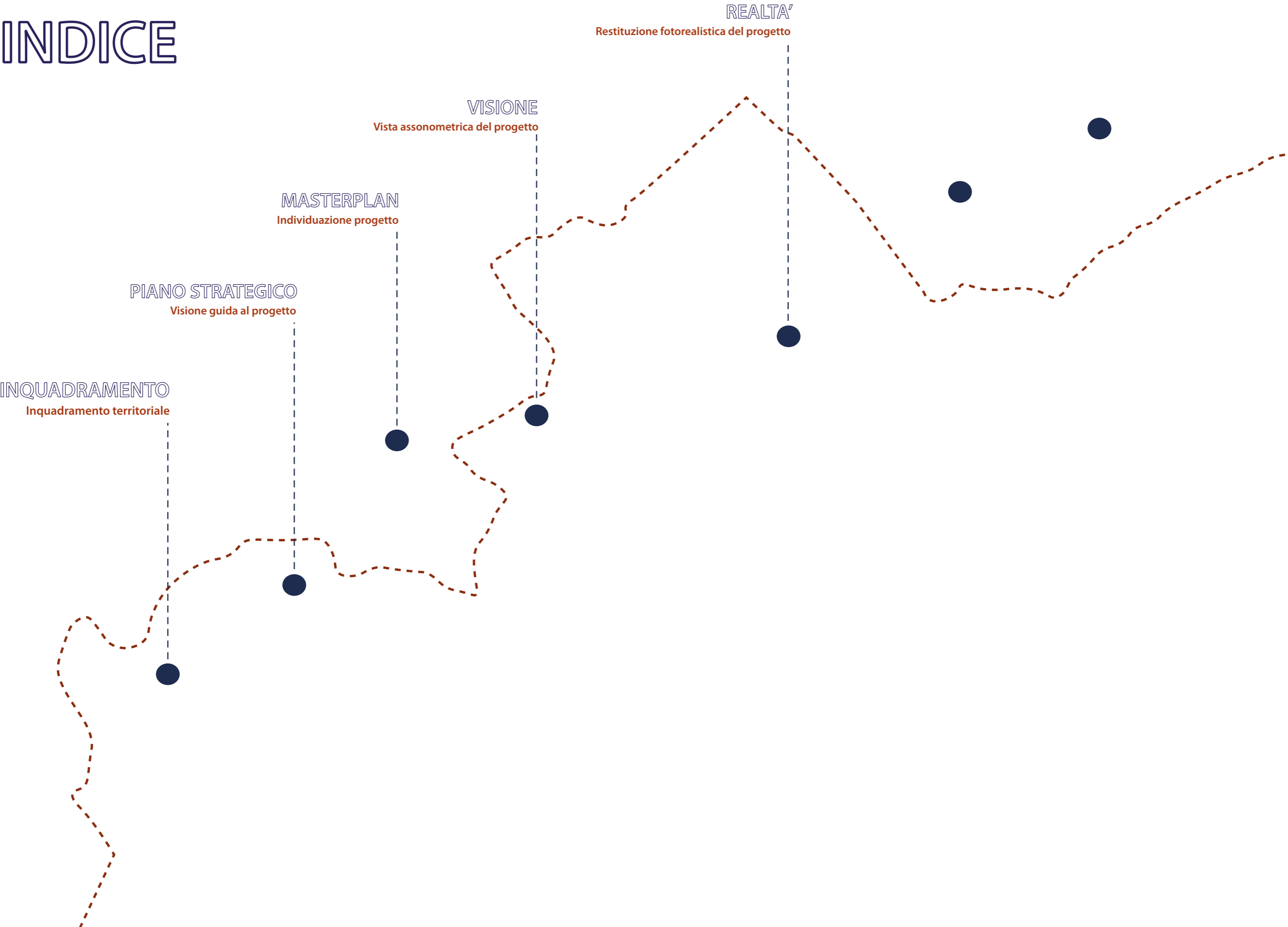
PROGETTISTI :

Carmen Martone _ Ingegnere civile

Federica Sabia _ Architetto e Ingegnere Edile

EGMProject S.r.l. _ Società di Ingegneria certificata

INDICE



INQUADRAMENTO

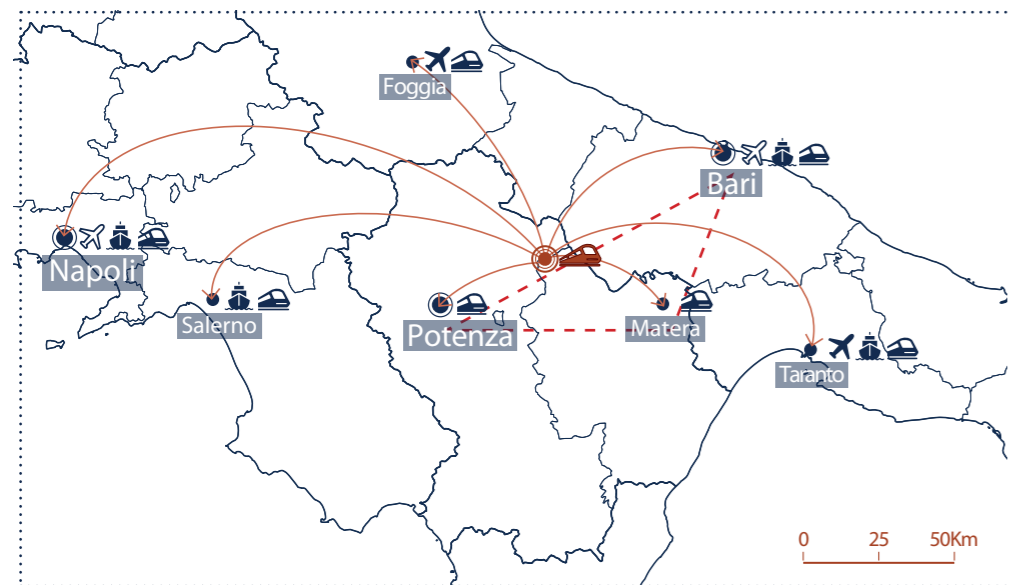
Inquadramento territoriale

Borgo Taccone è un borgo rurale del Mezzogiorno ad oggi disabitato. In particolare, situato in Basilicata a 252 m sul mare, facente parte della provincia di Matera, ed è frazione del Comune di **Irsina**. Particolarità e punto di forza del sito è che si trova in un punto strategico della regione, perfettamente centrale rispetto alle principali città del sud Italia.

Dal punto di vista infrastrutturale ha una connessione e accessibilità che permetterebbe di raggiungere in maniera diretta il capoluogo della regione, Potenza, la famosa città di Matera, nonché le principali città del sud come Bari, Napoli, Salerno, Taranto e Foggia.

Situato in una grande zona collinare, Borgo Taccone rientra nella categoria dei borghi residenziali rurali nato grazie alla riforma agraria che ha interessato la Puglia, la Lucania e il Molise.

Posizione STRATEGICA

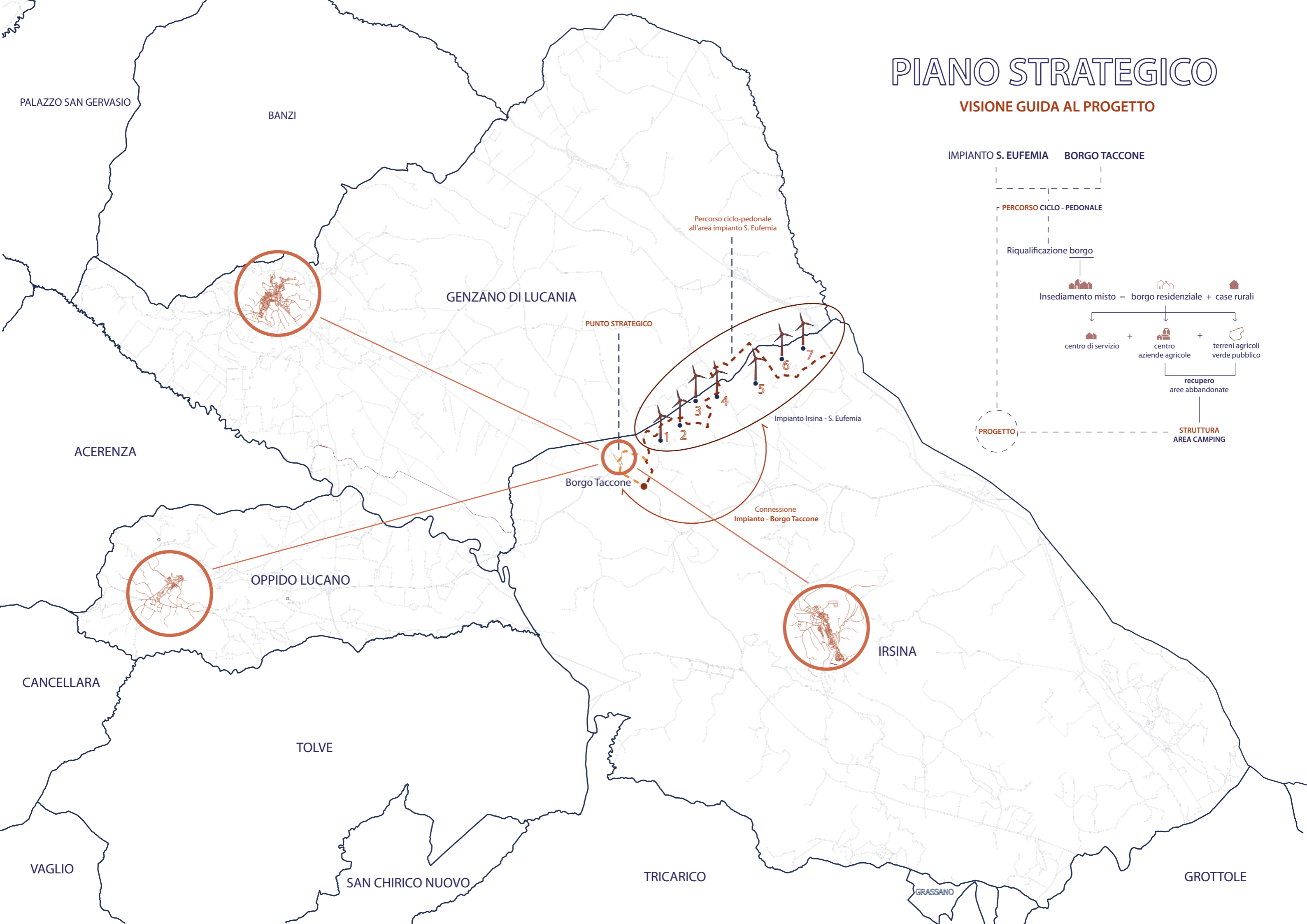


- Borgo Taccone - - - - -> 46 km Potenza
- Borgo Taccone - - - - -> 46 km Matera
- Borgo Taccone - - - - -> 196 km Napoli
- Borgo Taccone - - - - -> 142 km Salerno
- Borgo Taccone - - - - -> 86 km Bari
- Borgo Taccone - - - - -> 138 km Taranto
- Borgo Taccone - - - - -> 131 km Foggia



PIANO STRATEGICO

VISIONE GUIDA AL PROGETTO



IMPIANTO S. EUFEMIA BORGO TACCONE

PERCORSO CICLO - PEDONALE

Riqualificazione borgo

Insedimento misto = borgo residenziale + case rurali

centro di servizio + centro aziende agricole + terreni agricoli verde pubblico

recupero aree abbandonate

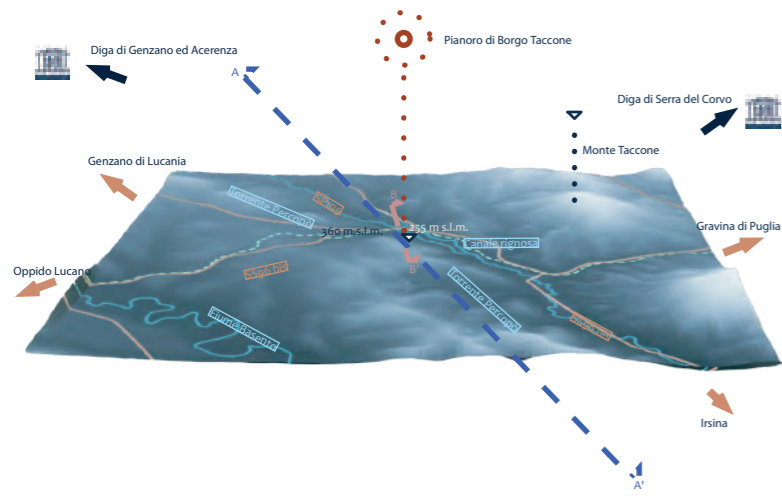
PROGETTO

STRUTTURA AREA CAMPING

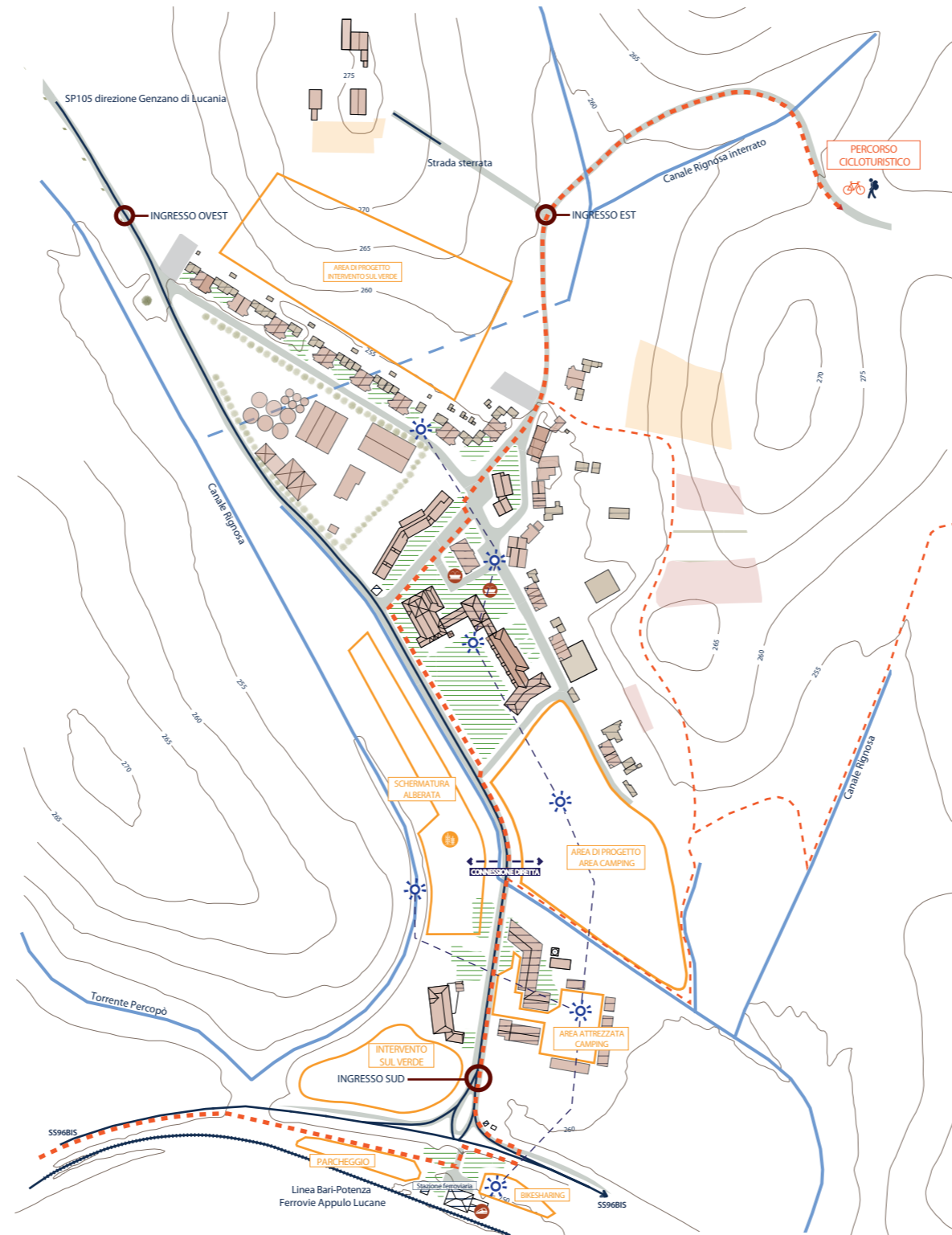
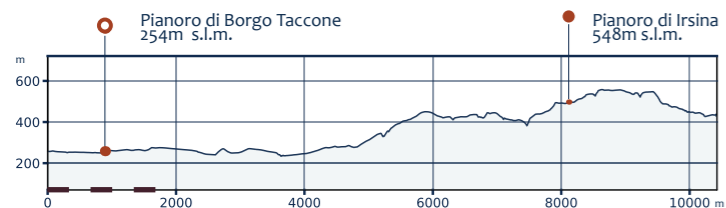


MASTERPLAN

Individuazione progetto

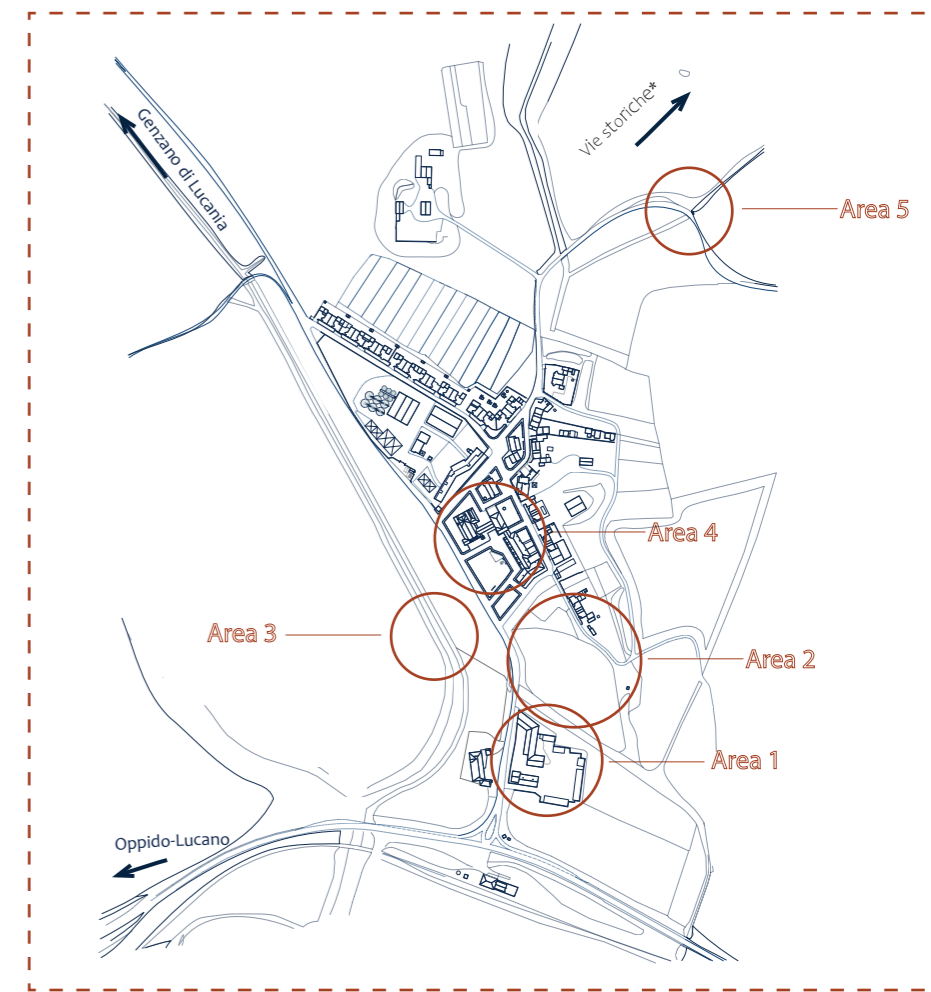
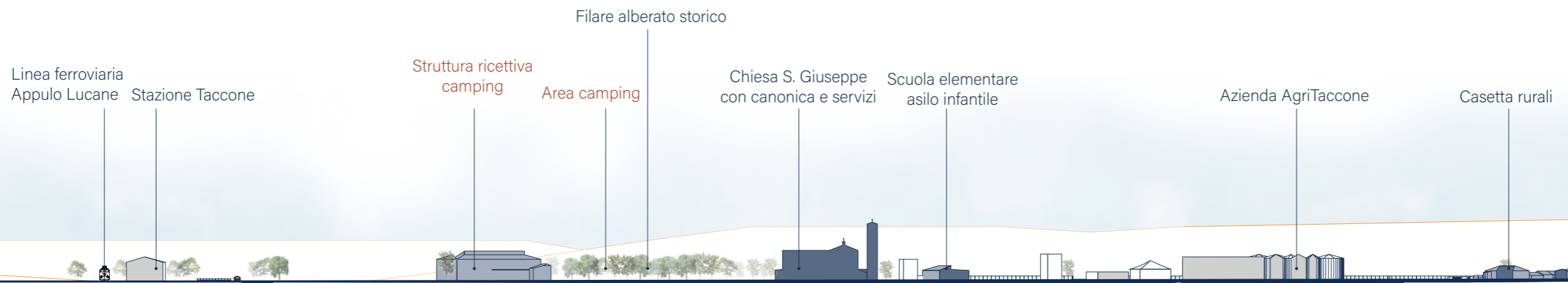


Sezione territoriale AA' TACCONE-IRSINA (SCALA 1:40'000)



ANALISI BORGO TACCONE

Stato di progetto
Sezione Territoriale A-A'



CONCEPTPLAN DI PROGETTO

Nuove funzioni degli spazi

ARCHIVIO FOTOGRAFICO



VISIONE

VISTA ASSONOMETRICA DEL PROGETTO

