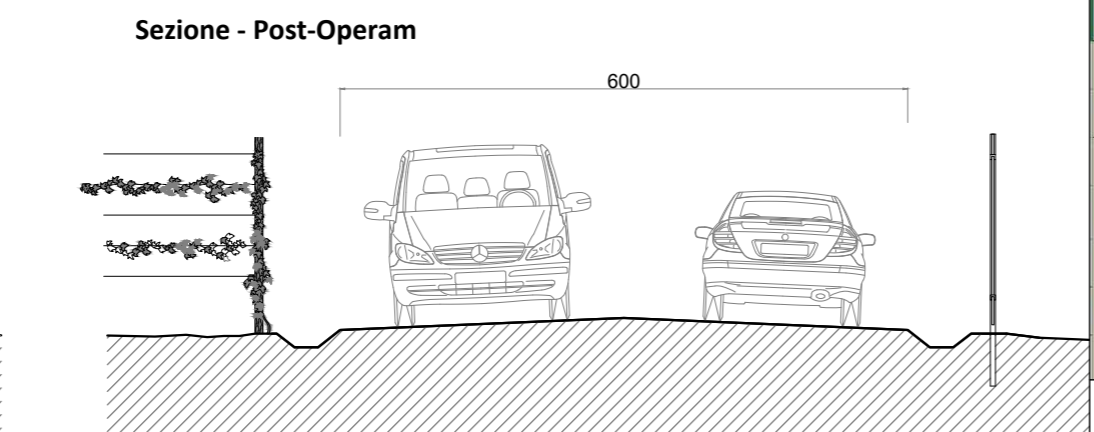
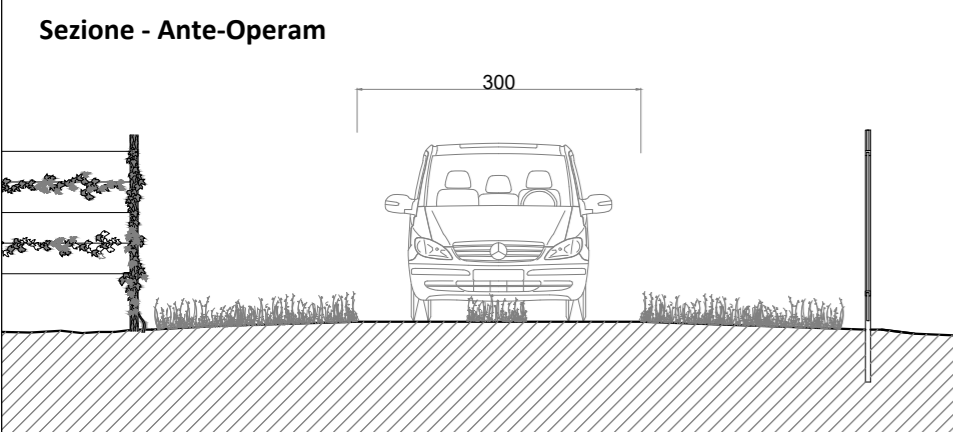
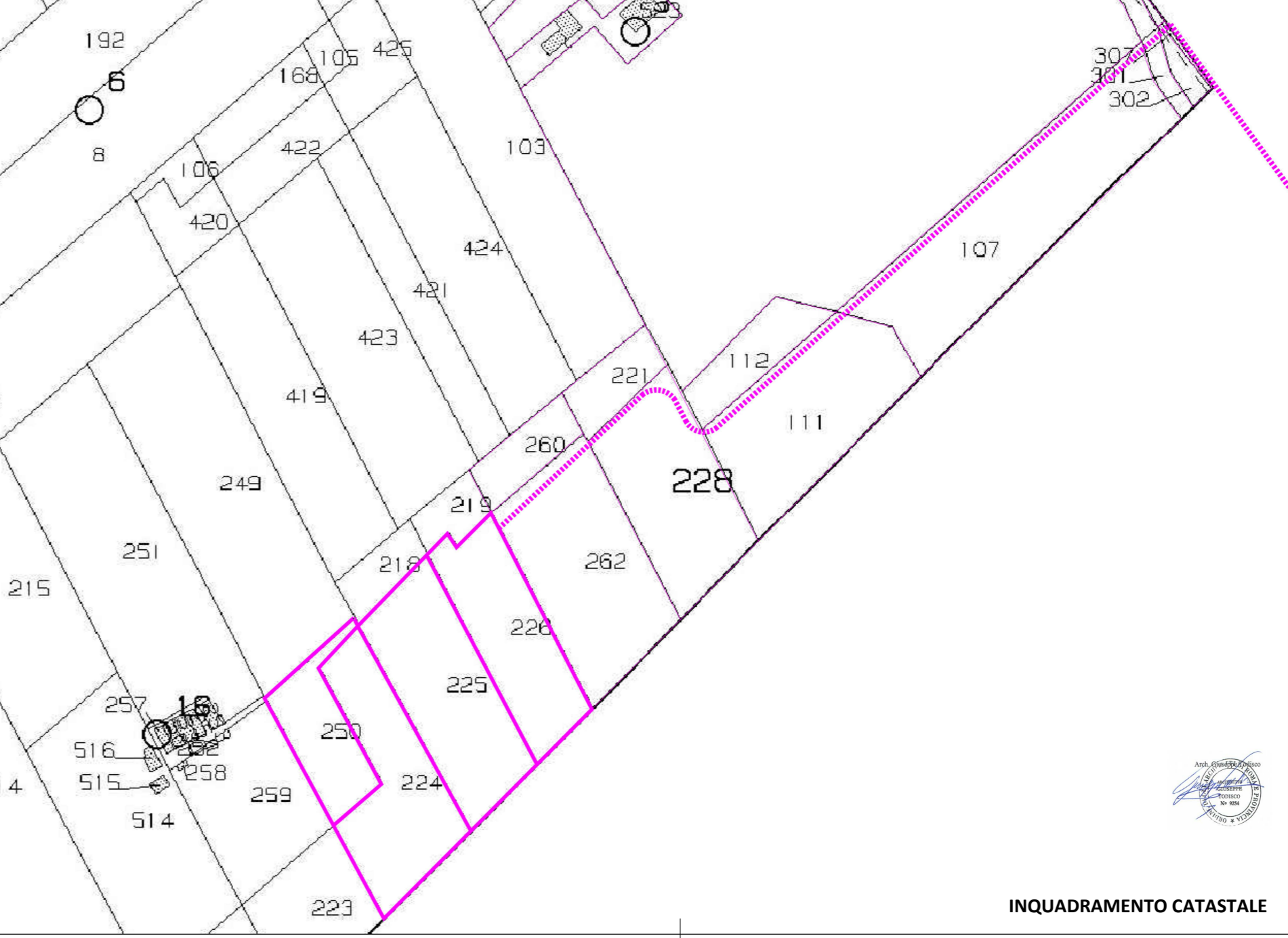


COORDINATE:  
 40°28'56.28"N  
 16°47'31.20"E  
 UTM-WGS 1984 datum, Zone 33 North, Meter

NOTE:



Proprietario	Comune	Fg	P.Illa	ml	Servitù di passaggio
Paolo FIORE	Ginosa (TA)	119	262	70 ml	Strada di accesso alla SSE Terna e SE Utente
	Ginosa (TA)	119	228	87,4 ml	
D'ANGELO Stefania, D'ANGELO Vincenza, RANALDO Bruna	Ginosa (TA)	119	111	106,5 ml	
	Ginosa (TA)	119	107	228 ml	
	Ginosa (TA)	119	301	12 ml	
	Ginosa (TA)	119	302	4 ml	
	Ginosa (TA)	120	307	5 ml	
					PIANO PARTICELLARE



REV.	DATA	DESCRIZIONE:

REVISIONI:	REDDATTO:	VERIFICATO:	APPROVATO:	CLIENTE:

CLIENTE:

**X-ELIO**  
 X-ELIO ITALIA 5 S.R.L.  
 Corso Vittorio Emanuele II n. 349 - 00186 ROMA  
 Tel. +39 06.8412640 - Fax +39 06.8551726  
 Partita IVA n° 15361461005

PROGETTISTA: architettura sostenibile  
 Viale Sarno, 95 - 00141 - Roma  
 info@architetturasostenibile.com

PROGETTO:  
**PROGETTO FOTOVOLTAICO "GINOSA"**  
 Realizzazione di un impianto fotovoltaico di potenza pari a 68,475MWp e relative opere di connessione alla RTN

LOCALITA': COMUNE DI GINOSA (TA) - PUGLIA  
 TITOLO:  
**SE Terna Ginosa 150  
 VIABILITA' D'ACCESSO**

PRATICA N:	FORMATO:	N°DISEGNO:	FOGLIO:	REV:
	A2	AS_GIN_4.1.3.a		001
DATA:	SCALA:			
06/2020	1:1.000			