COMUNE DI CASTELLANETA
E
COMUNE DI GINOSA
(Provincia di Taranto)

Realizzazione di un impianto agrivoltaico della potenza nominale in DC di 60,501 MWp e potenza AC di 51,00 MW denominato "Lama di Pozzo" e delle relative opere di connessione alla Rete di Trasmissione dell'energia elettrica Nazionale (RTN) in zona agricola del Comune di Castellaneta (TA) e Comune di Ginosa (TA).

Proponente
CASTELLANETA PV S.R.L.
VIA NAZIONALE 91
00184 ROMA (RM)
C.F. 16772421003
P.IVA 16772421003
PEC castellanetapv@pec.ox2.com

Sviluppatore
Greenergy
Massimo
Lacalamita
+39 342 0529231
+39 080 4749415
info@greenergy.eu
PEC info@pec.greenergy.eu
P.IVA 05997150728
C.F. 05997150728
REA TA - 397000

Coordinatore
OX2
Via Lamarmora, 19
20121 Milano (MI)
P.IVA 11883850964
info@ox2.com
PEC ox2spa@legalmail.it

Elaborato: Impianto agrivoltaico "Lama di Pozzo"
Data: 10/07/2023

CODICE ELABORATO	DESCRIZIONE	Formato	Scala
SPT_TDA	CAMT_D3_B_IAG_VNC_FV CAMT_D3_IR	A0	1:8000

N.	DATA REVISIONE	DESCRIZIONE	CONTROLLATO DA	APPROVATO DA

COPIA TRATTA DA BASE DATI TERRITORIALE SOCIETÀ ITINERA S.P.A. PROGETTO DEFINITIVO - ESECUTIVO

LEGENDA

Area impianto fotovoltaico di progetto "Blocco 3"

STRALCIO PUG CASTELLANETA
scala 1:8000

N

Tav. b.2.8. Carta idrogeomorfologica

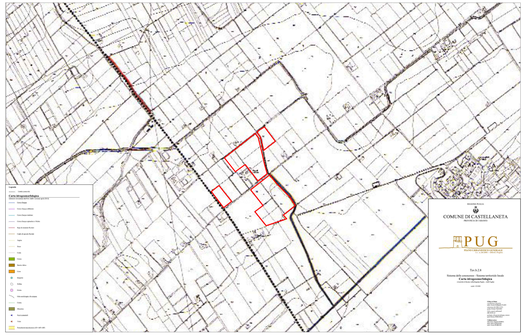

Tav. f.1 Carta delle invarianti paesistico - ambientali : Struttura idro-geo-morfologica

Tav. f.2 Carta delle invarianti paesistico - ambientali : Struttura ecosistemico - ambientali

Tav. f.3 Carta delle invarianti paesistico ambientali: Struttura antropica e storico culturale

Tav. f.4 Carta delle invarianti paesistico-ambientali: Vulnerabilità e rischio idraulico

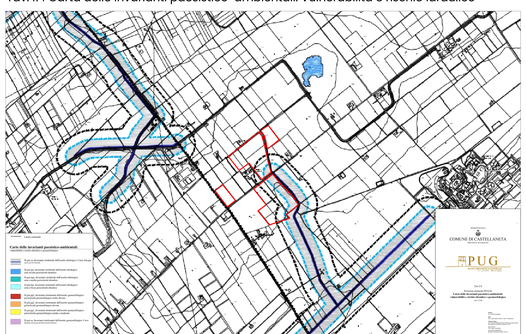

Tav.d.7. Carta Idrogemorfologica /Paesaggio

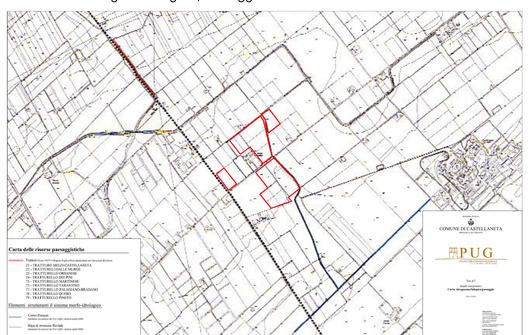

Tav. d.12 Carta delle risorse paesaggistiche
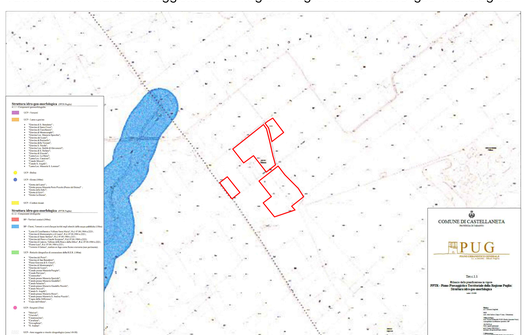
Tav. c.1.1 PPTR - Piano Paesaggistico della Regione Puglia : Struttura idro-geo-morfologica