




STRALCIO AREE PROTETTE Regione Puglia
scala 1:15000



Realizzazione di un impianto agrivoltaico della potenza nominale in DC di 60,501 MWp e potenza AC di 51,00 MW denominato "Lama di Pozzo" e delle relative opere di connessione alla Rete di Trasmissione dell'energia elettrica Nazionale (RTN) in zona agricola del Comune di Castellaneta (TA) e Comune di Ginosa (TA).

Proponente

CASTELLANETA PV S.R.L.

Sviluppatore

Greenergy

CASTELLANETA PV S.R.L.
Via Fabio Filzi - IT 20124 Milano (MI)
Tel 0284571972 - P.IVA 10195950969 - REA MI - 2608918
PEC: castellanetapv@pec.it

GREENERGY SRL
Via Stazione SNC - 74011 Castellaneta (TA)
Tel +39 0998441850, Fax +39 0998445168,
P.IVA 0259906724, REA TA - 157230,
www.greenergy.it, mail:info@greenergy.it



Elaborato

Inquadramento generale vincolistico area
impianto "RETE NATURA 2000" Blocco 3

Data

30/11/2023

Codice Progetto

GREEN GP-14

Nome File

CART_03_E_03_INQ VINC FV

Revisione

Foglio

Scala

Codice Elaborato

CART_03_E_03

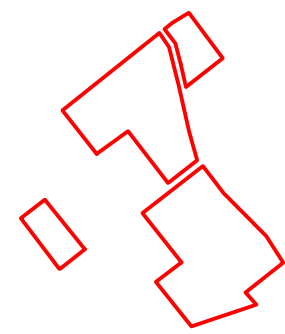
A1

1:15000

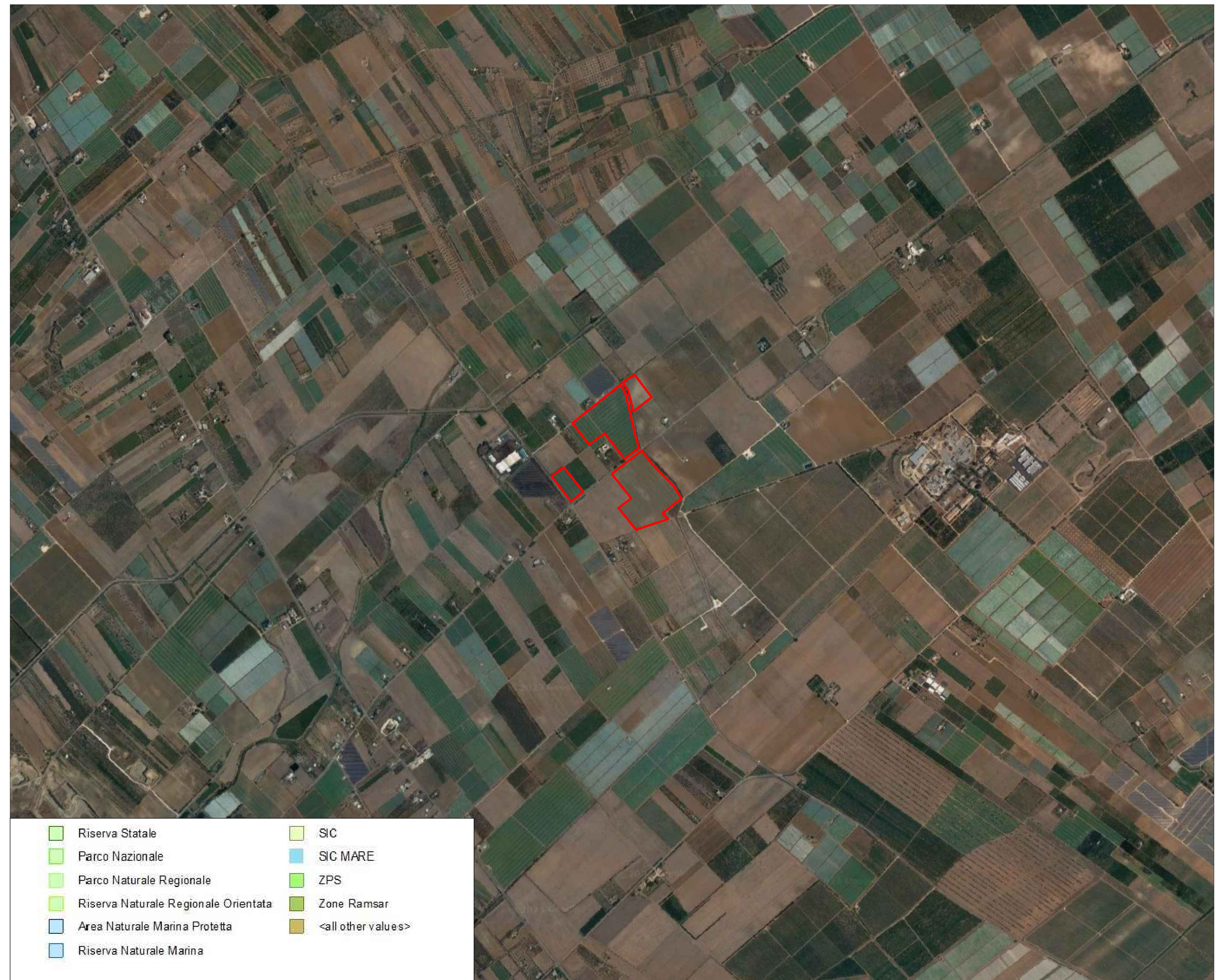
DD	Primo emissione	30/11/2023	Dati Gen. Carta Progett.	Ing. Giuseppe MORICCI	CASTELLANETA PV S.R.L.
Rev.	Descrizione	Data	Redatto	Verificato	Approvato

TUTTI I DIRITTI SONO RISERVATI A NORMA DI LEGGE E' VIETATA LA RIPRODUZIONE ANCHE PARZIALE E LA CESSIONE SENZA AUTORIZZAZIONE

LEGENDA



Area impianto fotovoltaico di progetto "Blocco 3"



- | | | | |
|--|--------------------------------------|--|--------------------|
| | Riserva Statale | | SIC |
| | Parco Nazionale | | SIC MARE |
| | Parco Naturale Regionale | | ZPS |
| | Riserva Naturale Regionale Orientata | | Zone Ramsar |
| | Area Naturale Marina Protetta | | <all other values> |
| | Riserva Naturale Marina | | |