





-  LINEA AEREA AT
-  CAVIDOTTO MT
-  CAMPO FV
-  CAMPO FV
-  CAMPO FV
-  CAMPO FV
-  SSE UTENTE CASTELLANETA PV S.R.L.
-  SSE ALTRI UTENTI
-  SE TERNA




**COMUNE DI CASTELLANETA
E
COMUNE DI GINOSA**

 (Provincia di Taranto)

Realizzazione di un impianto agrivoltaico della potenza nominale in DC di 60,501 MWp e potenza AC di 51,00 MW denominato "Lama di Pozzo" e delle relative opere di connessione alla Rete di Trasmissione dell'energia elettrica Nazionale (RTN) in zona agricola del Comune di Castellaneta (TA) e Comune di Ginosola (TA).

<p>Proponente</p> <p>CASTELLANETA PV S.R.L.</p> <p><small>CASTELLANETA PV S.R.L. Via Fabio Filzi - IT 20124 Milano (MI) Tel 0284571972 P.IVA 11515900969 - REA MI - 2608918 PEC: castellanetapv@pec.it</small></p> 	<p>Progettazione</p> <p><small>GSB CONSULTING SRL Via Piero Ralle, n.9 - 20134 Milano (MI) P.IVA 1182750068 pec: gsbconsulting@pec.it</small></p>  <p>Progettista Ing. Vasco Piccoli</p> 
---	---

Elaborato INQUADRAMENTO MAPPA CATASTALE - PTO RTN	Data 20/09/2023
--	--------------------

Codice Progetto GREEN GP-14	Nome File GINOSA	Revisione	Foglio	Scala 1:10'000
Codice Elaborato TAV_05_D				

Rev.	Descrizione	Data	Redatto	Verificato	Approvato
01	Prima revisione	09/11/2023	Daniela Barabba	Giuseppe Bertinazzo	Vasco Piccoli
00	Prima emissione	09/09/2023	Daniela Barabba	Giuseppe Bertinazzo	Vasco Piccoli

TUTTI I DIRITTI SONO RISERVATI A NORMA DI LEGGE E' VIETATA LA RIPRODUZIONE ANCHE PARZIALE E LA CESSIONE SENZA AUTORIZZAZIONE.

