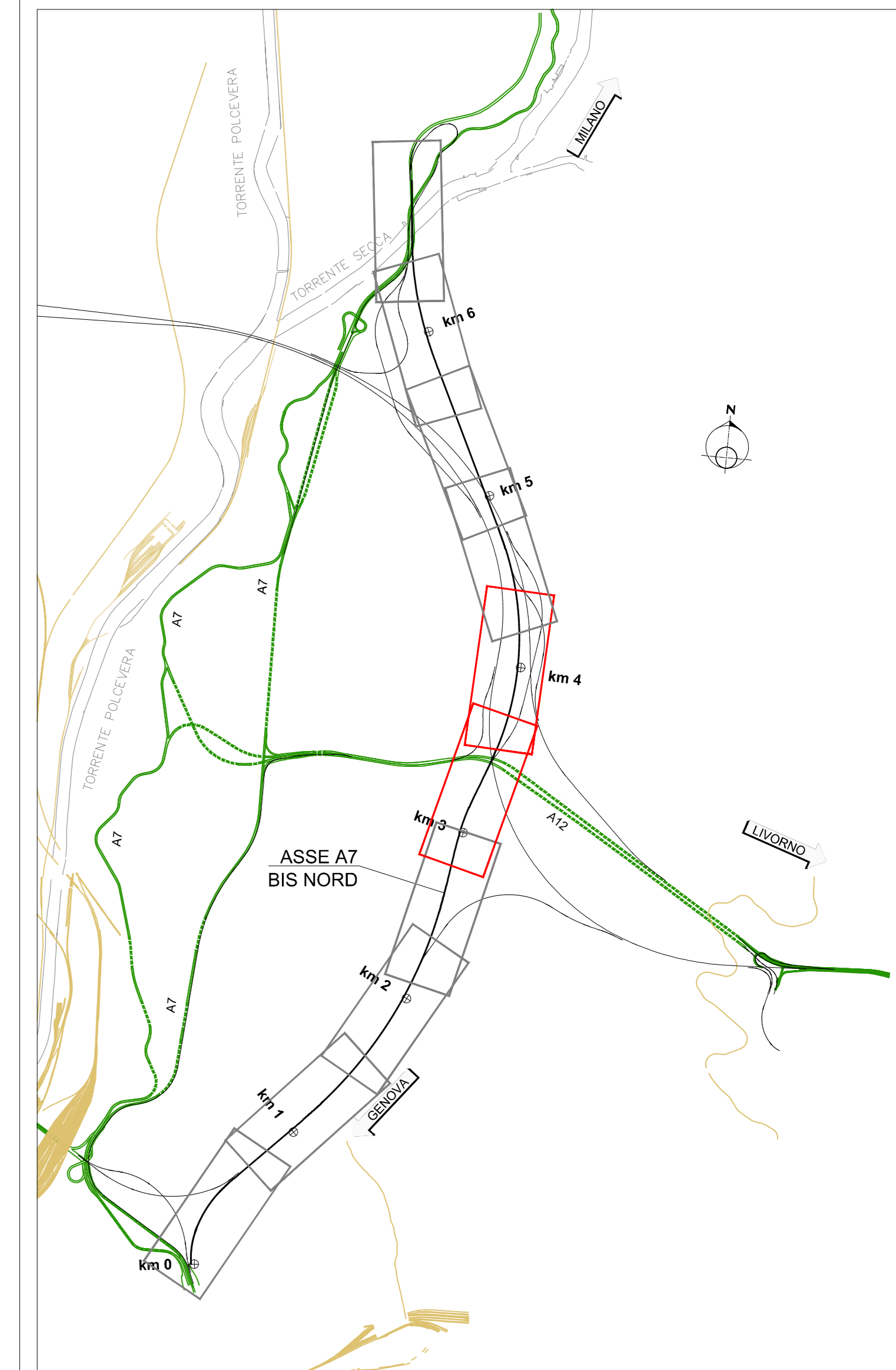
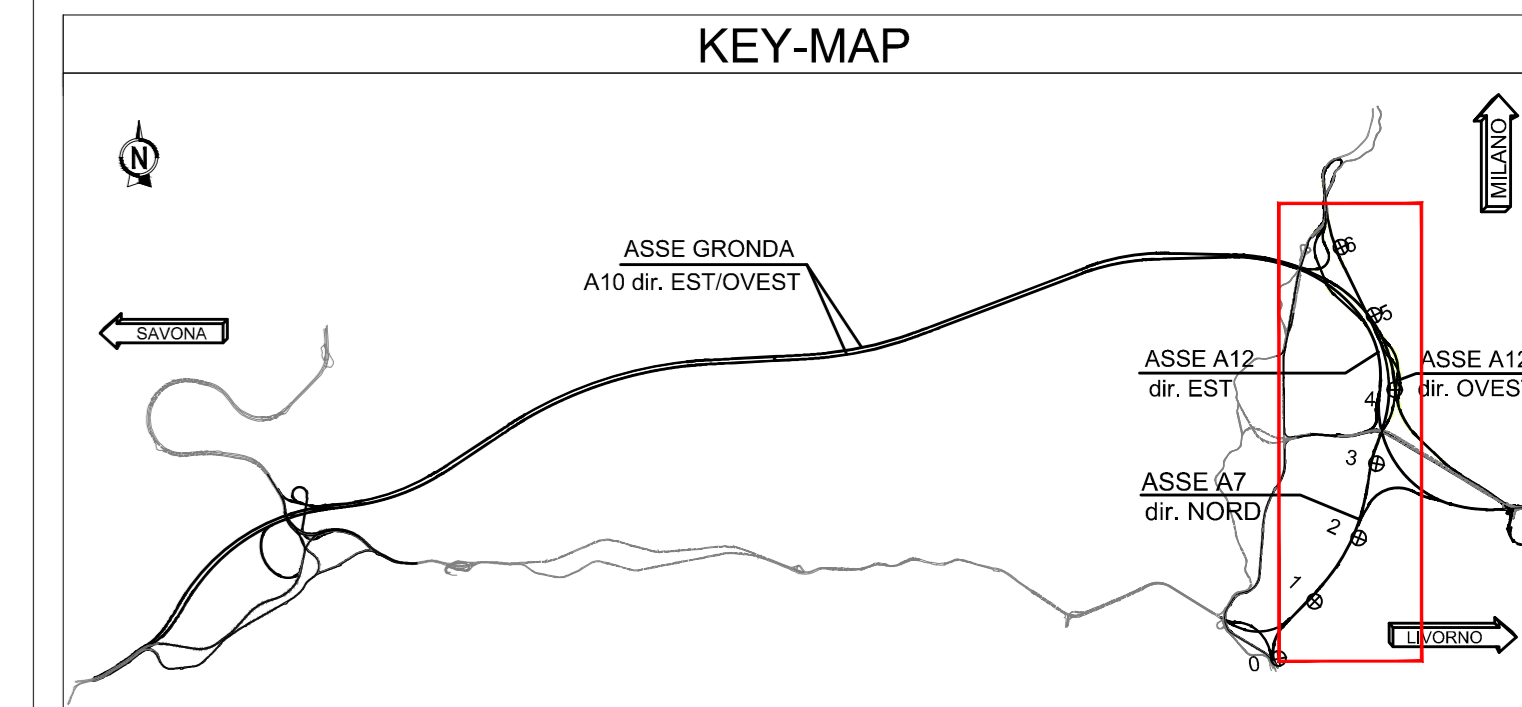
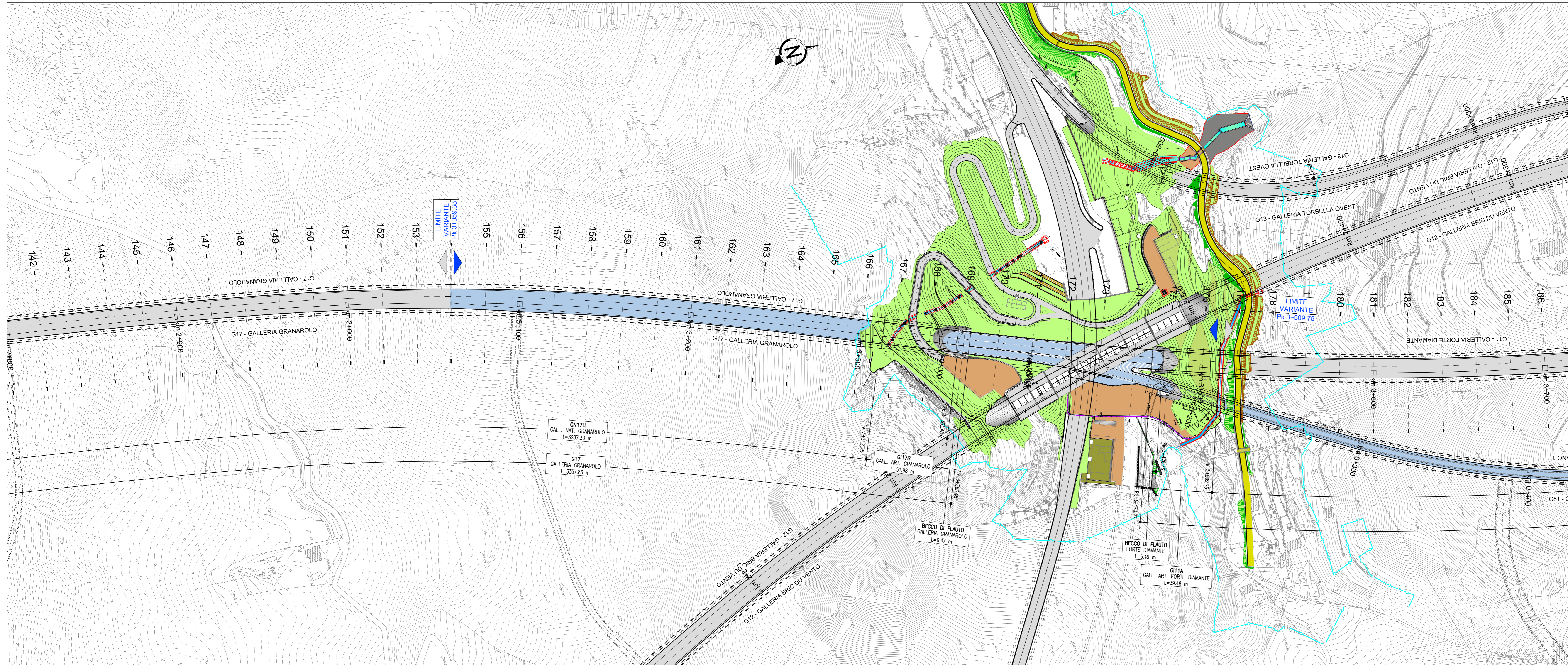


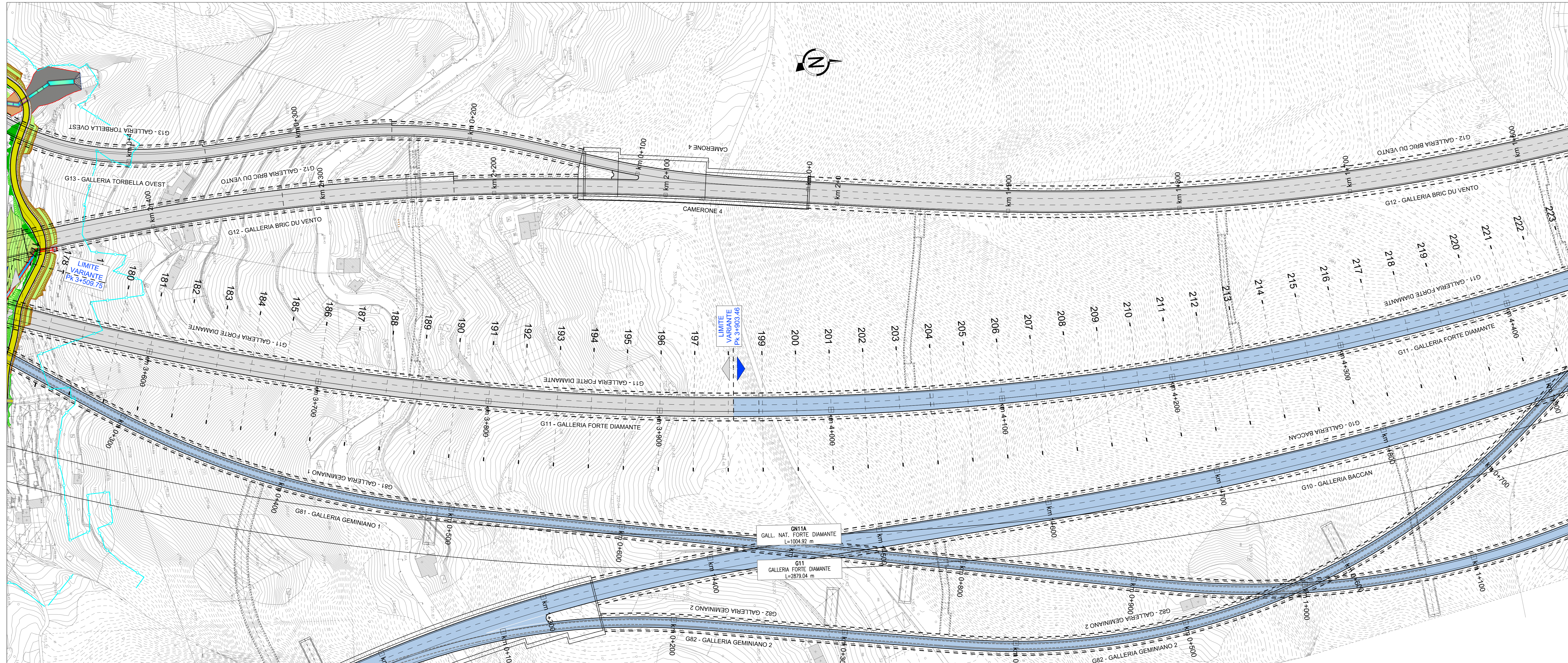
PLANIMETRIA DI PROGETTO

SCALA 1:1.000



PLANIMETRIA DI PROGETTO

SCALA 1:1.000



N.B.  
 - Le progressive e gli sviluppi delle gallerie sono riferiti al rispettivo asse di tracciamento stradale sottostante.  
 - L'asse di tracciamento stradale è continuo e generalmente è posizionato sulla striscia di margine sinistra della carreggiata secondo il verso di percorrenza. L'asse A7 è caratterizzato da una sequenza di connessioni di entrata/uscita con numero di corsie variabili, pertanto lungo il suo sviluppo fasce di tracciamento si spostano per tratti sulle strisce bianche adiacenti; in particolare, nelle gallerie Granarolo e Forte Diamante il tracciato è ubicato in sinistra alla corsia di marcia lenta.



NODO STRADALE E AUTOSTRADALE DI GENOVA

Adeguamento del sistema  
 A7 - A10 - A12

Ambito Bolzaneto e ambito Torbella

PROGETTO DEFINITIVO

ADEGUAMENTO AUTOSTRADA A7

Progetto Stradale

Planimetrie di progetto

Asse A7 direzione Nord dal km 2+900 al km 4+300

VERIFICA A CURA DI: IL PRODOTTORE SPECIALISTICO Ing. Paolo Salviati Ord. Ingg. Corso N. 261/A Responsabile Strada		PRESANZA A CURA DI: IL RESPONSABILE ANTICIPAZIONE PRESTAZIONI SPECIALISTICHE Ing. Marco Trossello Ord. Ingg. Mezzana N. 3802		VALIDAZIONE INTERNA A CURA DI: IL DIRETTORE TECNICO Ing. Gianluigi Salvatore Salmazzoli Ord. Ingg. Milano N. 426796 I.A. - Strada	
RIFERIMENTO PROGETTO Codice Commessa: T0863		CODICE IDENTIFICATIVO RIFERIMENTO OPERATIVO Fase: PD Data: 11/01/2024		RIFERIMENTO ADOBITO Fase: STD Data: 11/01/2024	
T0863		LLE1 PD A2 PRS PL000 00000 D STD 0100 00		00	
INGEGNERIA COORDINATORE: Ing. Marco Trossello Ord. Ingg. Roma N. 424308		REDAZIONE disegnazione PRIMA EMISSIONE		DATA GENNAIO 2024	
SUPPORTO SPECIALISTICO:					
CODIFICA ASP1		OG276-PD-TECN-STD-PL000-DGE-000007		1 APD 00	
VISTO DEL COMMITTENTE Ing. Claudio Nuzzi		VISTO DEL CONCESSIONARIO Ing. Claudio Nuzzi		VISTO DEL CONCESSIONARIO Ministero delle Infrastrutture e dei Trasporti	